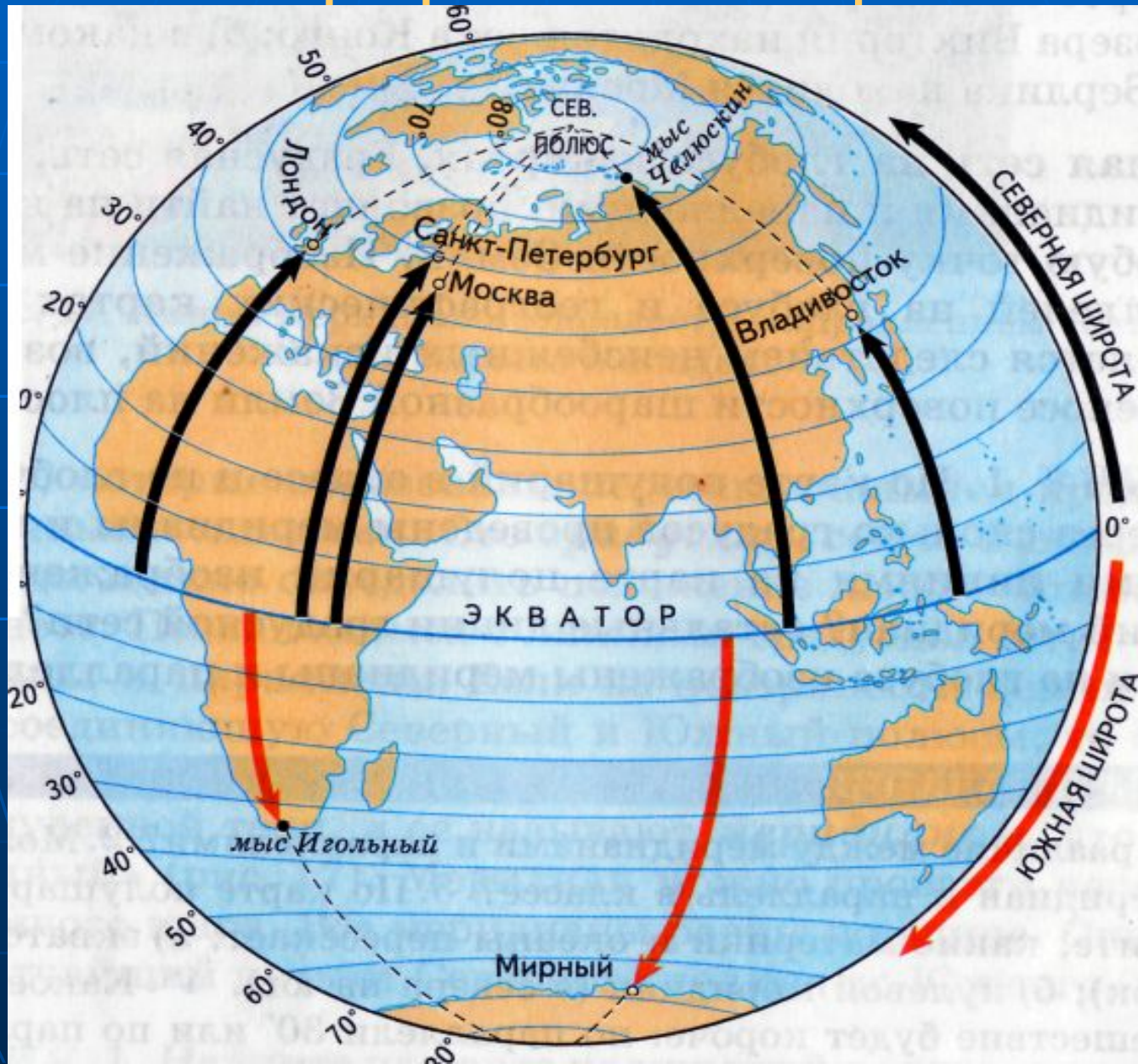
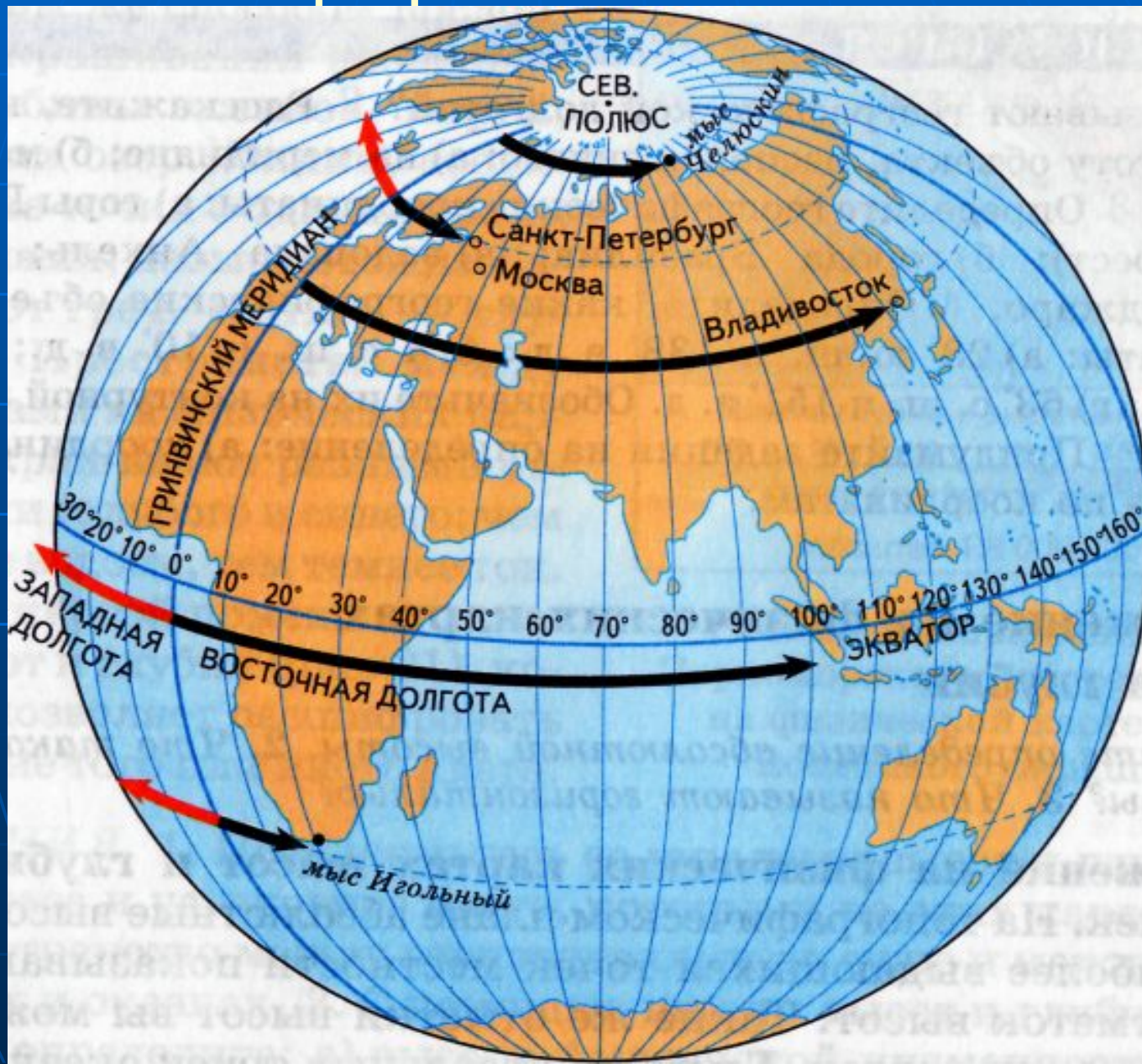


Географические координаты

Географическая широта



Географическая долгота




Географическая долгота и географическая широта называются географическими координатами.

Географические координаты - это числа, с помощью которых указывают местоположение объекта на Земле и карте

Ниагарский водопад



Водопад Анхель



Вулкан Килиманджаро

Вулкан Килиманджаро





РИМ

Итальянская столица является самой крупной достопримечательностью не только Аппенинского полуострова, но и всей Европы. История основания Рима, рассказывающая о братьях Ромуле и Реме, вскормленных волчицей и основавших город в 753 году до н.э. на холме Палатин, известна всем. Известен даже день основания города - 21 апреля.



КОЛИЗЕЙ - самый узнаваемый памятник в мире.

Строительство Колизея началось в 72 году н.э. императором Веспасианом, а закончилось всего через 8 лет. Возведение амфитеатра осуществляли плененные евреи. Его настоящее имя: "Амфитеатр Флавия", а Колизей (Колоссеум) - название, которое дал грандиозному сооружению римский народ. Мало кто знает, что амфитеатр служил ареной не только для кровавых гладиаторских боев, но и для морских сражений.




Площадь Святого Петра. Египетский Обелиск

Ватикан отделен от остального Рима стеной и колоннадой на площади Св. Петра. Он занимает всего 44 гектара и имеет менее тысячи жителей. Тем не менее у Ватикана есть собственный герб и флаг, он чеканит собственную монету, имеющую хождение по всей Италии.



МОСКВА



Кукмор

