



Муниципальное бюджетное учреждение культуры
«Централизованная библиотечная система г. Михайловки»
Методический центр по работе с библиотеками сельских территорий

«Родной край: известный и неизвестный»



ВОЛГОГРАДСКАЯ
ОБЛАСТЬ

Виртуальное путешествие

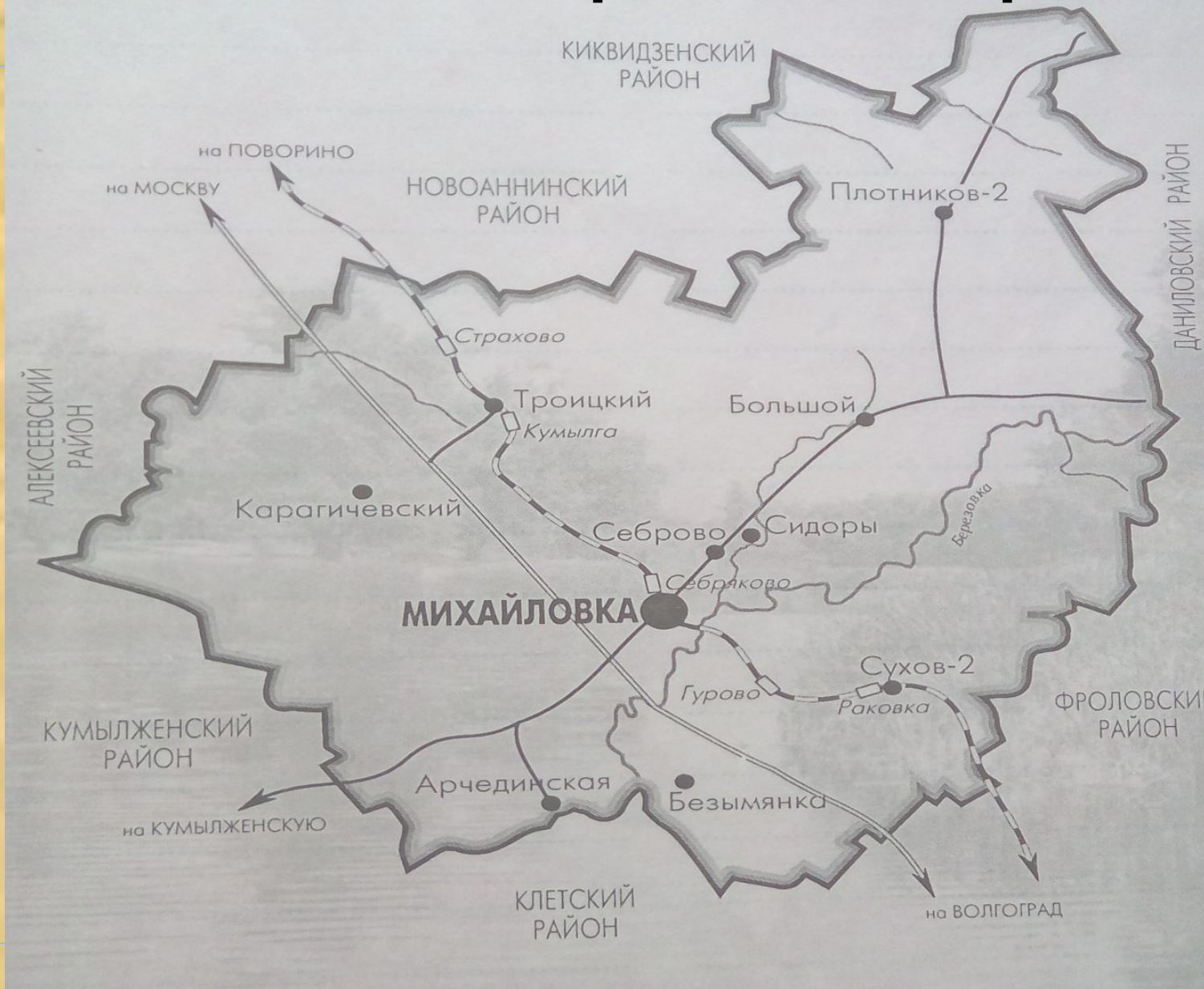
Составитель: Н.В.Тонконогова

Михайловка
2020



У каждого из нас – своя малая Родина. И пока мы интересуемся прошлым, изучаем свою историю – не прерывается связь поколений.

Удивительное порой совсем рядом



Арчединские «Дачи»



Это живописное место находится по правому берегу реки Медведица в трех километрах на юго-востоке от станции Арчединской. А его история такова: у Михаила Сидоровича Себрякова нашлось немало врагов. Войсковые власти на протяжении ряда лет вели настоящую войну с ним, разоряли и сжигали хутора. Окончательный спор был положен землемерами Московской межевой конторы к 1810 году. Владения Себряковых закрепили вдоль реки Медведицы. Часть земли, которая находилась около станции Арчединской, была засажена соснами, липами, фруктовыми деревьями. Себряков очень любил это место и называл «Дачи». Большая часть деревьев сохранилась до настоящего времени, осталось и название – «Дачи».

Глинищанские цветные пески



Недалеко от хутора Глинище, в двух километрах к югу от бывшего детского оздоровительного лагеря «Салют», есть удивительное место. На площади примерно 300 м² выходят на поверхность слои цветных песков. Они здесь красные, розовые, белые, желтые и даже голубые. Как будто радуга на землю опустилась. Одним из первых этот объект исследовал Виктор Андреевич Брылев, доктор географических наук, профессор, заведующий кафедрой физической географии и геоэкологии ВГСПУ.

Начали изучать цветные пески еще в пятидесятые годы и пришли к выводу, что это – донные отложения древней реки, протекавшей некогда на территории нынешней нашей области. Это была самая древняя река в истории нашего края. После неё появились другие – палео-Дон и палео-Волга.

На цветных песках побывал и опытный инженер-химик из Волгограда Юрий Пескишев. Юрий Павлович брал пески на анализы. Ни радиации, ни какой-либо магнитной аномалии им не было при этом обнаружено. У него сложилось мнение, что этот объект, скорее всего, - древний подводный палеовулкан, оставшийся с тех пор, когда здесь было море. Происхождение разных местных песков Юрий Пескишев объяснил наличием в них окислов различных металлов и прочих веществ.



Сидорская гора



К западу от села Сидоры расположен холм, который местные жители за его большие размеры называют горой. Эта возвышенность является прямым доказательством того, что в мезозойский период наш район находился на дне древнего моря. В неогеновый и четвертичный периоды море постепенно отступило на юг, оставив после себя меловые осадки, окаменелости, состоящие из скоплений микроскопических раковин животных – простейших, скрепленных карбонатом кальция. Толщина видимого пласта в меловом карьере достигает 12 м. На этом холме также широко распространены глины и пески.

С течением времени под воздействием внешних процессов облик горы «менялся». На ее северной оконечности у самого подножия есть родник. Гора продолжает зимой радовать ребятню веселыми, шумными катаниями на санках.

А когда зацветает ковыль, «гора» вновь преобразается и становится похожей на волнующееся море. Вот уже почти триста лет жители села любят «горой» в лучах заходящего солнца, а с ее высоты можно рассмотреть дальний лес, заливной луг, речку Тишанку и родное село Сидоры.



«Слезовой курган»



За южной околицей хутора Субботин широко раскинулась степь, среди которой возвышается небольшой курган, с давних времен называемый «Слезовым». По рассказам старожиллов, именно здесь по сложившемуся обычаю расставались казаки со своими женами и матерями, провожавшими их на службу и на войну. С этого кургана женщины махали служивым платочками, кричали последние напутственные слова, а потом долго плакали, омывая курган своими горячими слезами.

Каждый год в свое время на нашу землю приходит весна. «Слезовой» курган покрывается шелковистым степным ковылем. Говорят, это седые волосы матерей – казачек взошли на их горячих слезах. Оттого и мягок он и волнист. А на вкус горек ковыль от горя материнского и солоноват от их слез. А если среди бушующего ковыльного моря встретите черный тюльпан, знайте – это сердце матери-казачки расцвело из бутона скорби.

Холм «Быковская гора»



Холм расположен на северо-западе, почти в восьми километрах от хутора Большого. «Быковская гора» величественно возвышается среди плоской равнины, покрытой пышной степной растительностью. Высота превышает сто метров, склоны пологие, а вершина холма сглажена. Сама «Быковская гора» является ни чем иным, как неровностью дна древнего Хвалынского моря. История возникновения «Быковской горы» очень интересна и загадочна. Точно известно только то, что название холму дал народ. Со времен появления на территории хутора казаков «Быковская гора» была местом, где располагались личные казачьи хозяйства. Эти личные хозяйства состояли в основном из быков и лошадей, а территорию, на которой они паслись, называли гумном, но каждая группа казаков называла свое место пользования землей очень яркими и своеобразными названиями «Бык-гора», «Гусь-гора», «Родильная балка», «Чаплыжная балка».

Второй версией возникновения названия служат воспоминания старожила Кузнецова Семена Ивановича (1905-1979): Быков-первый казак, поселившийся со своей семьей у подножия холма, отсюда и пошло название «Быковская гора».

Во времена кочевых набегов на Россию, казачья семья сгоняла свой скот на этот холм так с высоты которого местность обзревалась на несколько километров. До 1930 года «гора» обладала пышной растительностью, но с 1930 года на этом холме образован колхозный стан, начиналась массовая распашка земель и вследствие этого постепенно естественная растительность практически исчезла. Северный и западный склоны «Быковской горы» полностью распаханы, там выращиваются различные сельскохозяйственные культуры. Иногда встречаются маленькие островки тюльпанов, ириса и ковыля. А в общем – это красивое место, особенно на закате, когда солнце заходит за «гору» и она заливается огненно-красным светом.

«Черная яма» на реке Медведица



На реке Медведице близ села Раздоры есть местечко под названием «Черная яма». И названо оно так потому, что река имеет в этом месте значительные глубины. Во время измерения выяснилось, что ям там две, под разными обрывами. В верхней по течению максимальная глубина четыре метра, а в нижней шесть. Для Медведицы это солидные глубины. Путешественников «Черная яма» может привлечь живописными левобережными обрывами. Срез нижнего по течению наглядно демонстрирует нам различные геологические пласты. Раздорская «Черная яма» — это уникальное место, с которым связано множество легенд и мифов.

«Черный куст» близ хутора Большого



Эта дубовая роща, которая находится на северо-востоке от хутора Большой. Её протяженность более восьмисот метров длиной и пятисот метров шириной. Здесь растут вековые дубы, а также терн, степная вишня и шиповник. По словам старожиллов, назвали эту рощу так потому, что на фоне степной растительности дубы выделяются большим темным пятном. Но есть и вторая версия. В давние времена было популярно предание о том, что в дубовой роще собираются ведьмы и другая нечисть со всех волостей и творят свои темные дела. По ночам в роще раздавались крики и вопли, которые не похожи на крики животных. О нашем «черном кусте» известно и за рубежом, это место принято считать аномальной зоной. В годы Великой Отечественной войны здесь находился военный аэродром. Самолеты, которые базировались на нем, служили для переправы раненых в Камышин и Николаевск.


Голубые глаза родного края



Озеро Бобровое



29/08/2020 13:56

-
- Пойма реки Медведицы время от времени удивляет неравнодушного к природе человека достопримечательностями. Одна из них – озеро Бобровое, которое расположено к юго-западу от Михайловки. Водоем имеет сложную конфигурацию, ежегодно несколько изменяющуюся после половодья. А своё название оно получило из-за проживания там большого количества бобров.
-
- 

Озеро Богатое



Хутор Раздоры с трех сторон окружен водоемами: реками Медведица и Лычак и тремя озерами. Среди них **Богатое** самое живописное. Название озера хранит свои легенды. Одна из них гласит, что на дне озера спрятаны несметные богатства. А может, богатство озера в другом? Ведь рыбаки уверяют, что в озере есть сомы, судаки, щуки, караси и колючие ерши.



Озеро Деревенское



- Найти этот водоем можно, спустившись вниз по улице Народной г. Михайловки. До 1947 года здесь проходил Йорданов ход (крестный ход). Специально для этого на озере делалась маленькая лунка и вставлялись в неё свечи, чтобы подсветить лед. А весь лед заливали разноцветными красками, пускали голубей и стреляли в воздух. Озеро было чистым и проточным, соединялось с озёрами Ольховым, Кругленьким и Подгорным. На берегу озера находился пляж. Здесь проходили праздники и гулянья, соревнования по плаванию. Зимой озеро превращалось в каток.

Озеро Кругленькое




Водоем на удивление имеет форму круга, поэтому получил он такое название. Это озеро было более глубокое, чем ближние к нему озера, и чистое с большим количеством рыбы. По форме оно сейчас похоже на блюдце, его берега заросли камышом. На озере живут утки и цапли.



Озеро Осиновское



Этот водоем – одно из украшений хутора Раздоры. Озеро выглядит величественным и безмятежным. В глубинах вод живут окунь, карась, щука, лещ и много другой рыбы, по берегам прячется рак. В озере нет течения, а густой лес мощным тылом охраняет его. А сколько здесь птиц: лебеди и утки, орлан-белохвост, цапля, кукушка, иволга, жаворонок. В чаще леса много животных. Неизгладимое впечатление остается у каждого, кто хотя бы раз побывал на озере Осиновское. Его сказочная красота завораживает, зовет посетить его снова и снова.



Озеро Подгорное




Расположено рядом с Михайловкой. Водоем находится под горой, а отсюда и его название. Берега в основном крутые, озеро – глубокое, а из-за наличия большого числа родников его вода холодная. Старожилы вспоминают, что в этом озере из-за его чистоты и глубины солили огурцы в бочках, а зимой их доставали из проруби. Озеро популярно среди рыбаков, которые здесь ловят щуку и окуня.



Озеро Чебаково



-
- Озеро Чебаково расположено в нескольких километрах от Михайловки и впадает в речку Медведица. Само место – экологически чистое и красивое. Озеро очень глубокое. Летом оно превращается в желтую поляну из цветущих кувшинок. В период работы детского лагеря «Ёлочка» дети купаются и наслаждаются красотами Чебаково. Бывалым рыбакам озеро дарило неплохой улов.
-
- 

Озеро Ямное




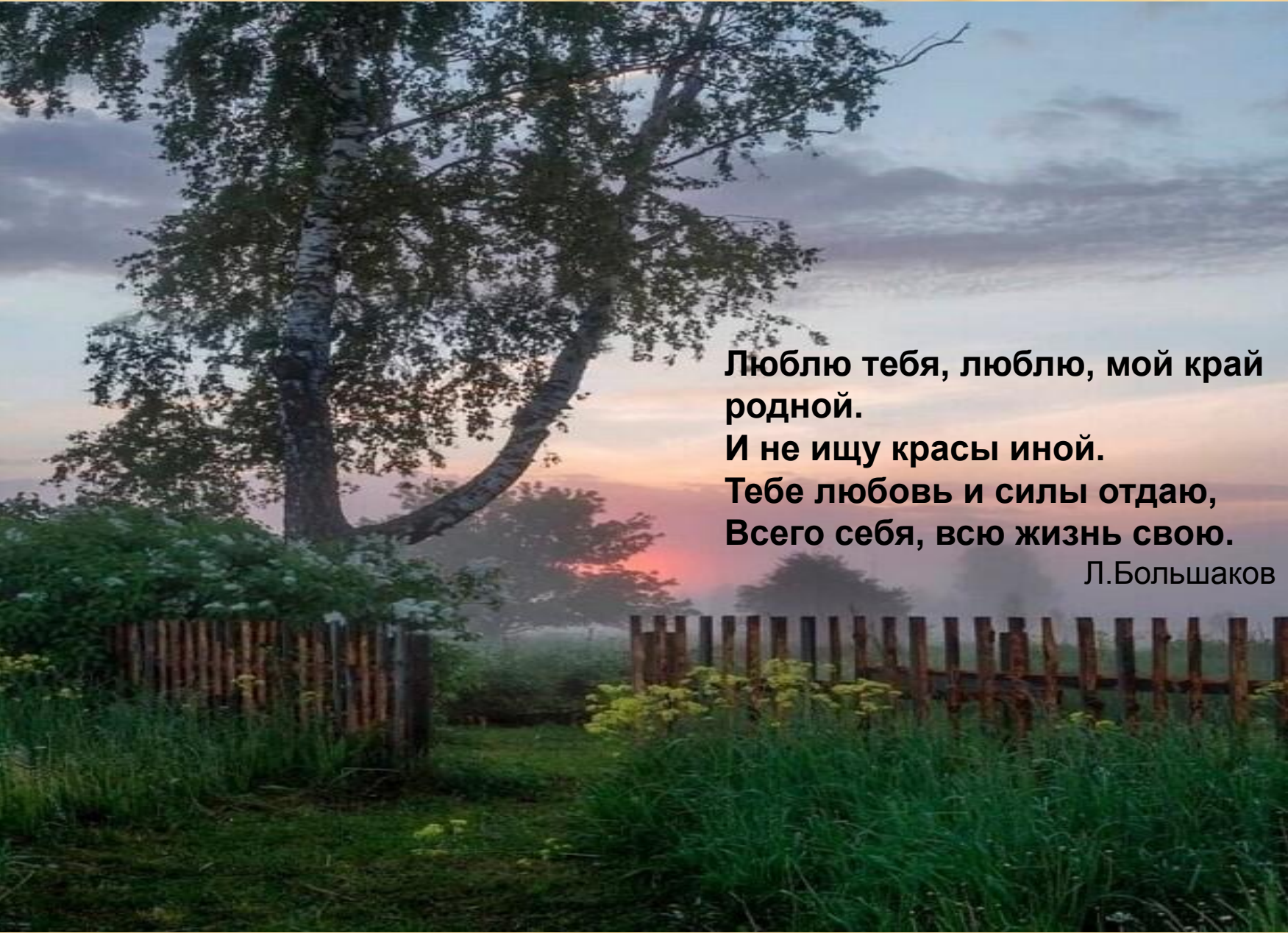
Озеро Ямное - одно из самых больших в нашем городе - поражает своей необычайной красотой. Оно наравне с Медведицей излюбленное место отдыхающих и рыбаков. Его название происходит от слова «яма», так как всё дно озера усыпано ямами. Поэтому местные жители называют его Ямное. В озере водится большое разнообразие рыбы.

Ежегодно озеро Ямное собирает жителей нашего города на различные праздники и события.

Казачи Михайловского юрта по традиции отмечают Крещение на озере Ямном.

12 августа 2020 года на берегу озера открыт памятник воинам зенитной установки, защищавшей наш город в 1942 году.





**Люблю тебя, люблю, мой край
родной.
И не ищу красы иной.
Тебе любовь и силы отдаю,
Всего себя, всю жизнь свою.**

Л.Большаков

Литература

1. **Голубые глаза родного края** // Призыв. - 2017. - 22 дек. (№102). – С. 13 : фот. - (100 удивительных объектов нашего округа).
2. **Удивительное порой совсем рядом** // Призыв. - 2017. – 10 нояб. (№90). – С. 7 : фот. - (100 удивительных объектов нашего округа).

При создании презентации использовались текстовые материалы и изображения Арчединской, Большовской, Раздорской, Сидорской, Субботинской библиотек.

МКОУ «Большовской СШ» городского округа город Михайловка Волгоградской области.

МКОУ “Средней общеобразовательной школы №1 г. Михайловки. ”

Изображения, находящиеся в свободном доступе в сети Интернет.

Папка - досье «Удивительные объекты нашего округа» МЦБСТ.

□ Наш адрес:

□ 403348 г. Михайловка

□ ул. Мира, 86

□ тел. 4-17-81 4-26-53

