




Михаил Петрович Лазарев



Флотоводец и адмирал

Медоволкин Евгений

9(A)



Будущий флотоводец появился на свет 14 ноября 1788 года в дворянской семье во Владимире. С малых лет хотел стать моряком. Родители, поддерживая сына, определили его в кадетский Морской корпус в Петербурге. В числе лучших выпускников корпуса в 1803 году был направлен в заграничное плавание. В период 1808–1813 годов проходит службу в Балтийском флоте, берет участие русско-шведской (1808–1809 года) и Отечественной (1812 год) войнах. В 25 лет его назначили командиром корабля под названием «Суворов», который из Кронштадта отправился в кругосветное плавание до побережья Аляски. После этого Лазарева ставят командиром на шлюп «Мирный», а также помощником Ф. Ф. Беллинсгаузена, начальника очередной кругосветки. Два корабля, «Восток» и «Мирный» отплыли в Южный океан с целью исследования острова Южная Георгия, Сандвичевой земли и юга. Они находились на воде 527 дней. По пути к точкам исследования они открыли миру много островов и подобрались к Антарктиде, обнаружив новую часть Земли в южных широтах. Благодаря им приоритет в открытии земель в Антарктике был закреплен за Россией. Астролог Володина рассказала, что ждет нас в апреле: Подробнее В 1822 году Михаил Петрович Лазарев командует фрегатом «Крейсер» и совершает третье по счету кругосветное плавание со своим любимым учеником Нахимовым. 20 октября 1827 года флотоводец берет участие в Наваринском сражении около берегов Южной Греции. Корабль «Азов», находившийся под командованием Лазарева был награжден высшей наградой –




Сам Лазарев получил звание контрадмирала и орден. Михаил Петрович в 1833 году был назначен командиром портов Черного моря и Черноморского флота, получив при этом еще и должность губернатора Николаева и Севастополя. Умер путешественник 23 апреля 1851 года в Вене, захоронен в Севастополе. Михаил Лазарев интересные факты * Главное открытие научной экспедиции Беллинсгаузена и адмирала Лазарева – это находка Антарктиды 28 января 1820 года около Земли принцессы Марты. * Он в тройке самый успешных учеников кадетского Морского корпуса, за что был отправлен в Великобританию. Здесь он прослужил на флоте военным до 1808 года с целью ознакомления с военно-морскими делами в заграничных портах. На протяжении 5 лет занимался самообразованием, находясь в непрерывном плавании в Средиземном море и Атлантическом океане. * Был женат с 1835 года на Фан-дер-Флит Екатерине Тимофеевна, дочери архангельского вице-губернатора. В браке родилось 5 детей – Петр, Анна, Михаил, Александра, Петр. * В последние годы Лазарев страдал раком желудка. Болезнь настолько прогрессировала, что ему было трудно принимать пищу. В 1851 году вместе с семьей и пейб-

Объекты названные в честь

Михаил Лазарева:


- 1) район города Сочи – Лазаревское
 - 2) атолл в группе островов Россиян в Тихом океане
 - 3) остров в Аральском море
- мысы:
- 4) в Амурском лимане
в северной части о. Унимак
 - 5) бухта и порт в Японском море
 - 6) горная цепь в Антарктиде
- две антарктические станции:
- 7) Лазарев
 - 8) Новолазаревская
 - 9) улица в районе Южное Бутово Москвы
 - 10) улица в Липецке.
 - 11 и 12) Площади Лазарева в Севастополе и Владимире
 - 13) Улица Лазарева в Лазаревском районе города Сочи



1) Особенно притягателен для любителей летнего отдыха Краснодарский край. Поселок Лазаревское протянулся почти на 14 км вдоль побережья Черного моря. Небольшой курортный городок, где с середины мая по октябрь дневная температура воздуха редко опускается ниже +23 градусов, привлекает путешественников мягким климатом и хорошей инфраструктурой, свойственной Сочи

3) Бывший остров, сначала соединился с разросшимся «Царским островом» на севере, потом с материком.

4) **Мыс Лазарева** – российский морской торговый порт в посёлке городского типа Лазарев (Хабаровский край). Расположен на западном берегу Амурского лимана (северная часть пролива Невельского) на полуострове между мысами Лазарева и Ермак.



Грузооборот порта составляют грузы – прибывающие в адрес предприятий посёлка Лазарев, а также для населённых пунктов побережья Охотского моря. Одним из основных грузов является древесина. Продолжительность навигации в среднем составляет 173 дня (ледовый период продолжается с 15 декабря по 25 мая).

В состав гидротехнических сооружений портпункта Мыс

10) Улица Адмирала Лазарева – улица в Левобережном округе Липецка. Проходит в Новолипецке от Рязанской улицы до площади Metallургов.

Образована 20 августа 1957 года как переулок. Названа в честь знаменитого российского мореплавателя адмирала М. П. Лазарева (1788–1851). Статус улицы утверждён в марте 2005 года.

Горные станции

НовоЛазаревская – советская, российская антарктическая станция. Была открыта 18 января 1961 года во время 6-й Советской Антарктической экспедиции^[1]. Станция расположена в юго-восточной части оазиса Ширмахера на побережье Земли Королевы Мод, примерно в 80 км от берега моря Лазарева^[1]. К северу от станции простирается шельфовый ледник со слабо волнистой поверхностью, заканчивающийся ледниковым куполом Ленинградским. С юга подходит склон материкового ледникового щита, который уже на расстоянии 50 км достигает высоты 1000 м. На этом склоне над льдом возвышается несколько нунатаков. На ней проводятся исследования по метеорологии, геофизике, гляциологии, океанологии.

Ла́зарев – бывшая советская антарктическая станция. Действовала с 1959 по 1961 годы.

История:

Научная станция Лазарев была открыта Четвёртой САЭ 10 марта 1959 года на шельфовом леднике на Берегу принцессы Астрид и была названа в честь одного из открывателей Антарктиды Михаила Лазарева.

На станции производились научные наблюдения в области метеорологии, аэрологии, актинометрии, гляциологии, геоморфологии и океанологии.^[1] Также большое внимание было уделено южным полярным сияниям.

Одной из главных трудностей функционирования являлись метели; за короткое время домики заметались снегом выше крыши на несколько метров. Другой проблемой были опасения, связанные с возможностью разлома шельфового ледника

Карта путешествий Михаила Л.

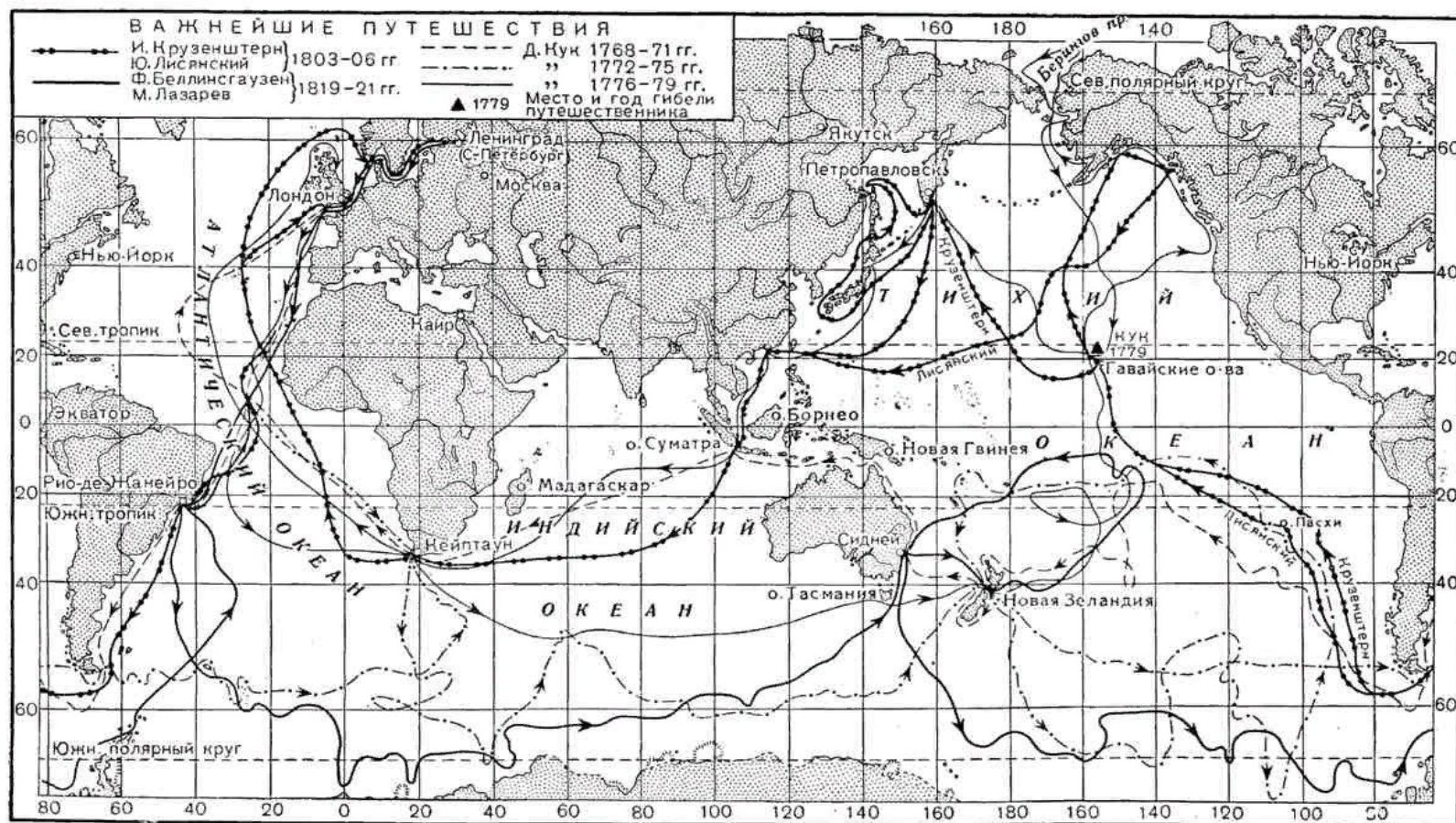


Рис. 8. Схема маршрутов путешествий Кука, Беллинсгаузена и Лазарева, Крузенштерна и Лисянского.

Михаил Лазарев



Информация взята:

[HTTPS://KRATKOE.COM/МИХАИЛ-ЛАЗАРЕВ-КРАТКАЯ-БИОГРАФИЯ-И-ИНТЕРЕСНЫЕ-ФАКТЫ/](https://kratkoe.com/mihail-lazarev-kratkaya-biografiya-i-interesnyie-faktyi/)

И

[HTTPS://RU.WIKIPEDIA.ORG/WIKI/ЛАЗАРЕВ_\(АНТАРКТИЧЕСКАЯ_СТАНЦИЯ\)](https://ru.wikipedia.org/wiki/Лазарев_(антарктическая_станция))

[HTTPS://RU.WIKIPEDIA.ORG/WIKI/НОВОЛАЗАРЕВСКАЯ](https://ru.wikipedia.org/wiki/Новолазаревская)

[HTTP://WP.WIKI-WIKI.RU/WP/INDEX.PHP/УЛИЦА_АДМИРАЛА_ЛАЗАРЕВА_\(ЛИПЕЦК\)](http://wp.wiki-wiki.ru/wp/index.php/улица_адмирала_лазарева_(липецк))

[HTTPS://RU.WIKIPEDIA.ORG/WIKI/МЫС_ЛАЗАРЕВА_\(ПОРТ\)](https://ru.wikipedia.org/wiki/Мыс_Лазарева_(порт))

[HTTPS://WIKIMAPIA.ORG/32402026/RU/УРОЧИЩЕ-«ОСТРОВ-ЛАЗАРЕВА»](https://wikimapia.org/32402026/ru/Урочище-«Остров-Лазарева»)

[HTTPS://YUGARF-RU.TURBOPAGES.ORG/S/YUGARF.RU/LAZAREVSKOE-SOCHI/](https://yugarf-ru.turbopages.org/s/yugarf.ru/lazarevskoe-sochi/)

[HTTP://DICTIONARY.SENSAGENT.COM/](http://dictionary.sensagent.com/)