

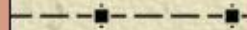
Рельеф России: основные формы.

Горы и равнины



**Внешние силы -
выравнивают
неровности земной
поверхности**

**Внутренние
СИЛЫ – создают
неровности земной
поверхности**



Рельеф

**- совокупность неровностей
земной поверхности.**



**Горы – это выпуклая
форма поверхности с
хорошо выраженной
вершиной, подошвой и
склоном.**

**Равнины – часть
земной поверхности с
различием
относительных высот
не более 200 м**

Рельеф - это все неровности земной поверхности, различающиеся по форме, высоте, происхождению, возрасту и т.д.



Рельеф России


В рельефе России видны 2 его составляющие:



- Равнинная западная часть



Возвышенная гористая
восточная часть



5000м

3000м

2000м

1000м

500м

200м

100м

Россия – страна гигантских равнин.

Равнины занимают более 70% территории.

Восточно-Европейская равнина
Урал
Среднесибирское плоскогорье
Западно-Сибирская равнина
Кавказские горы
Каспийское море
горы Северо-Востока Сибири
Дальний Восток
пояс гор Южной Сибири

Средняя высота территории чуть более 400 м.

Равнины России

- Русская или Восточно-Европейская
- Западно-Сибирская
- Средне-Сибирское плоскогорье



Рельеф равнин

• Плоские равнины

• Холмистые равнины



РАВНИНЫ РОССИИ



Равнины – обширные участки земной поверхности с ровной или слабоволнистой поверхностью.

до 200 м - низменности

*от 200 м до 500 м –
возвышенности*

выше 500 м - плоскогорья



Горы – обширные участки земной поверхности, приподнятые над равнинами и имеющие большие перепады высот.



Различие гор по высоте

Низкие - до 1000 м


*Средние - от 1000 м
до 2000 м*

Высокие – более 2000 м





Саяны




Алтай



Кавказские горы

OPEN.RZ



Уральские горы

Горы России

- Кавказ
- Алтай
- Урал
- Саяны
- Сихотэ-Алинь
- Хибины







Уральские горы

