

КАРТА МИРА



ГРАНИЦЫ РОССИИ


Учитель Антонов
Кирилл Игоревич




Моря



Страны






- Откройте учебник на странице 70-71 и найдите:
- Условную границу между Европой и Азией
 - Моря которые омывают Россию



РАБОТА С УЧЕБНИКОМ

Командная работа


КОМАНДА 1



КОМАНДА 2



КОМАНДА 3



КОМАНДА 4



Командная работа

- Название
- Где расположена
- Столица
- Факт о стране



Моря

Балтийское
Баренцево
Карское
Лаптевых
Восточно-Сибирское
Чукотское
Берингово
Охотское
Японское
Каспийское
Черное

Страны

Норвегия
Финляндия
Белоруссия
Украина
Грузия
Азербайджан
Казахстан
Япония
Эстония
Латвия
Литва



Путешествие
продолжается!

