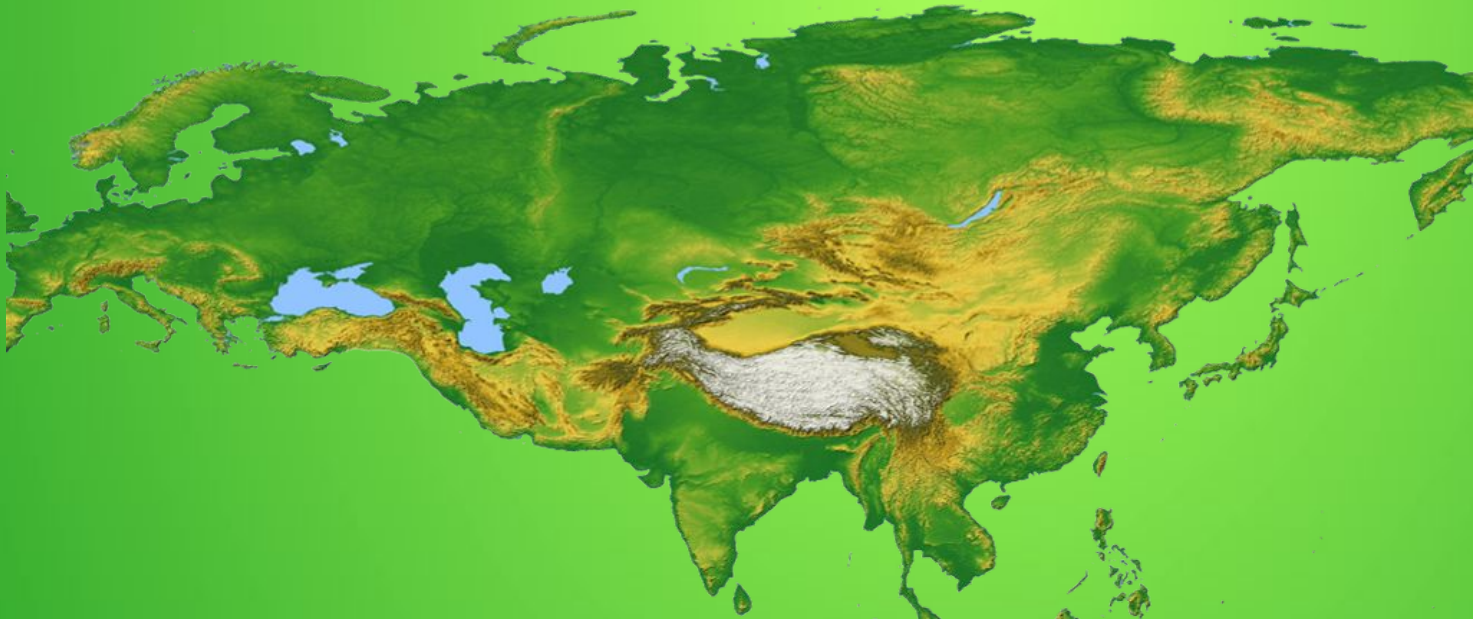


Острова и полуострова Евразии



Острова и полуострова Северного Ледовитого океана



Евразия омывается морями и океанами



Остров Новая Земля




Остров Новая Земля

Остров Новая Земля располагается в Северном Ледовитом океане между Баренцевым и Карским морями. Новая Земля состоит из двух наибольших по площади островов Южный и Северный, разделенных узким проливом Маточкин Шар, а так же множества мелких островков и скал, расположенных поблизости. Общая численность населения архипелага в настоящее время не превышает двух с половиной тысяч человек. Это в основном метеорологи, военные и технический персонал военных объектов



Флора архипелага Новая Земля:



Характерными для скудной флоры островов растениями являются стелющиеся виды, такие как ива ползучая, камнеломка, супротивнолистный горный лишайник и другие. Растительность в южной части составляет в большинстве карликовые берёзы, мох и низкая трава, в районах вблизи рек, озёр и заливов растёт множество грибов: грузди, опята и др.

Остров Северная Земля



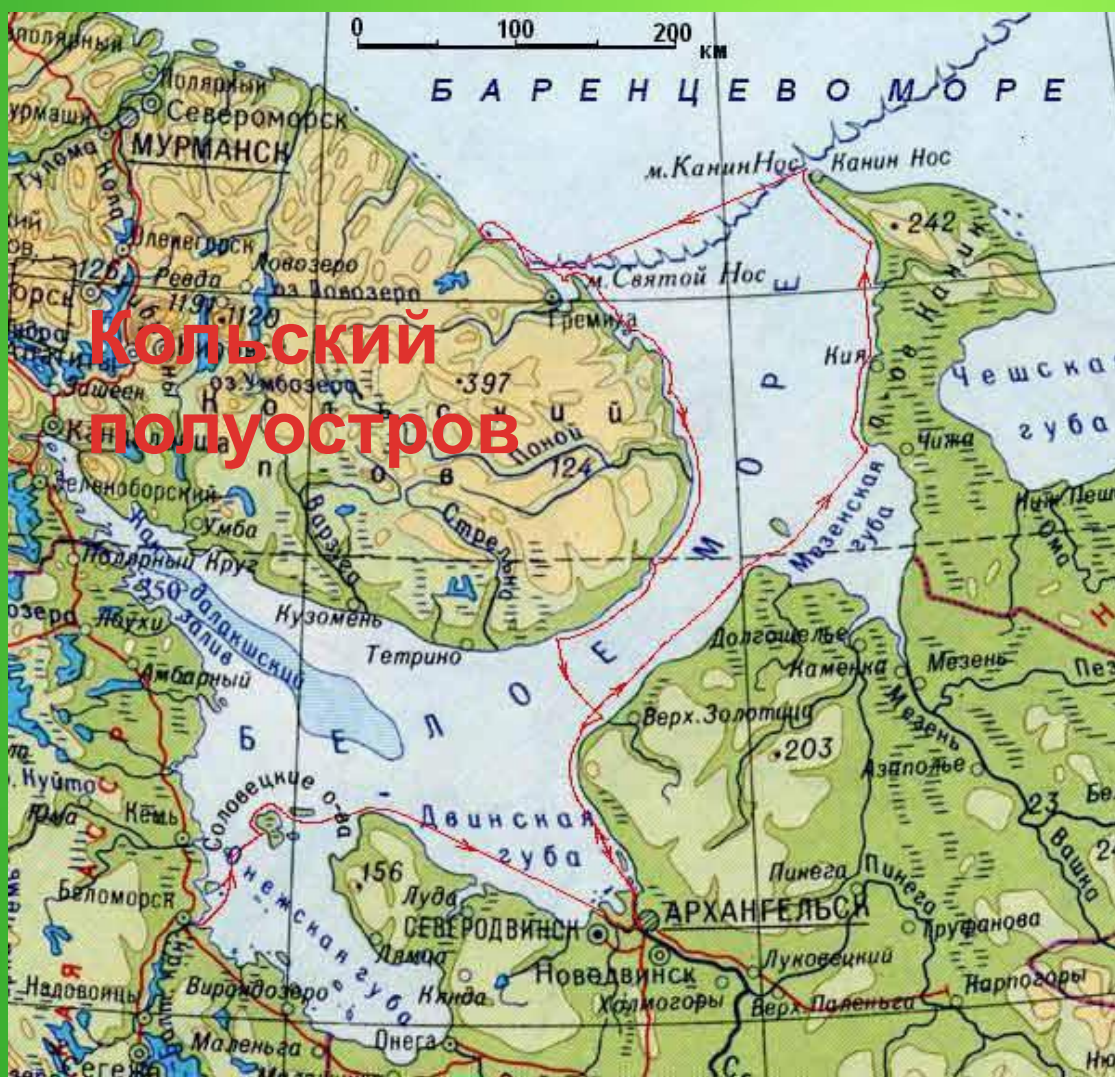


полуостров Таймыр



Кольский полуостров

Кольский полуостров омывается Баренцевым и Белым морями. На полуострове 18209 рек. Горы Кольского полуострова имеют столбообразную форму- высокие плоские. Основная растительность здесь- мхи, лишайники, стелющиеся разновидности карликовой березы и ивы, вдоль крупных рек - древесные кустарники



Острова и полуострова Атлантического океана



Скандинавский полуостров

Скандинавский полуостров – крупнейший в Европе. Большую часть побережье Скандинавского полуострова, омывают воды Норвежского моря. Баренцево и Северные моря омывают южную и северную оконечности этого полуострова. Западную часть занимают суровые и скалистые Скандинавские горы. У берегов этого полуострова уникальная береговая линия, образованная фьордами. **Фьорд** - узкий, извилистый, врезающийся в сушу морской залив. Длина фьорда в несколько раз превосходит его ширину



Апеннинский полуостров

Апеннинский полуостров расположен в Южной Европе в Средиземном море.

Вдоль полуострова почти на 1200 км протянулись горы Апеннины. Речная сеть довольно густая, но реки невелики; крупнейшие — Тибр и Арно. Режим расхода рек средиземноморский, с резким увеличением зимой и снижением летом. Большинство рек несудоходно. На его территории расположено государство Италия



Остров Великобритания

Остров омывается водами **Атлантического океана**. Рельеф Великобритании представлен как равнинами, так и не высокими древними горными системами. Прибрежные воды острова Великобритания необычайно богаты рыбой, встречаются здесь и морские млекопитающие, такие как киты и тюлени.



Знаменитый Стоунхендж

Пиренейский полуостров

Пиренейский полуостров омывается с трех сторон водами Атлантического океана, а также Средиземным морем. Перешеек, связывающий полуостров с остальной Европой, перекрыт мощной горной системой – Пиренеями. Гибралтар - крохотная территория размером всего в 6,5 квадратных километров и с населением в 30 тысяч человек. По сути, это огромная скала, соединенная с материком длинным песчаным перешейком. Находясь на южной оконечности Пиренейского полуострова, он фактически соединяет Атлантику со Средиземным морем.

