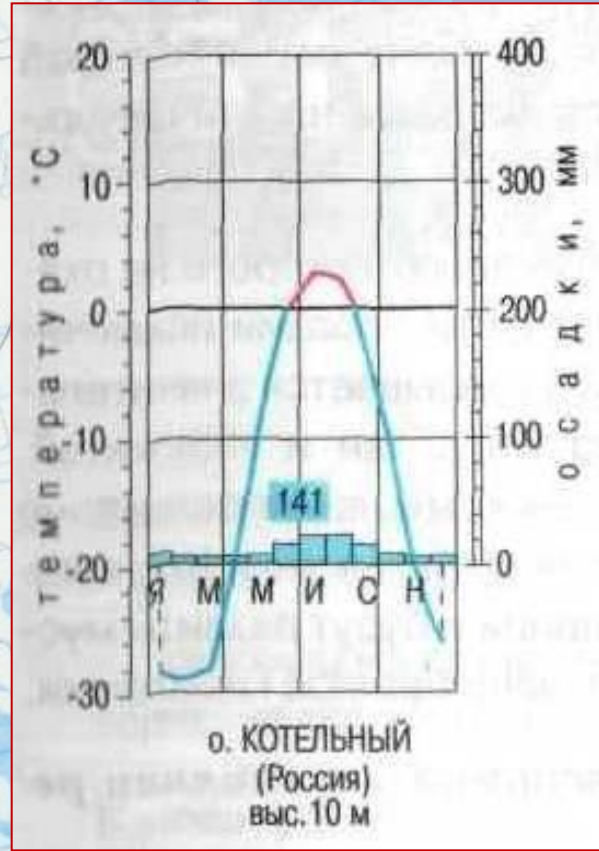
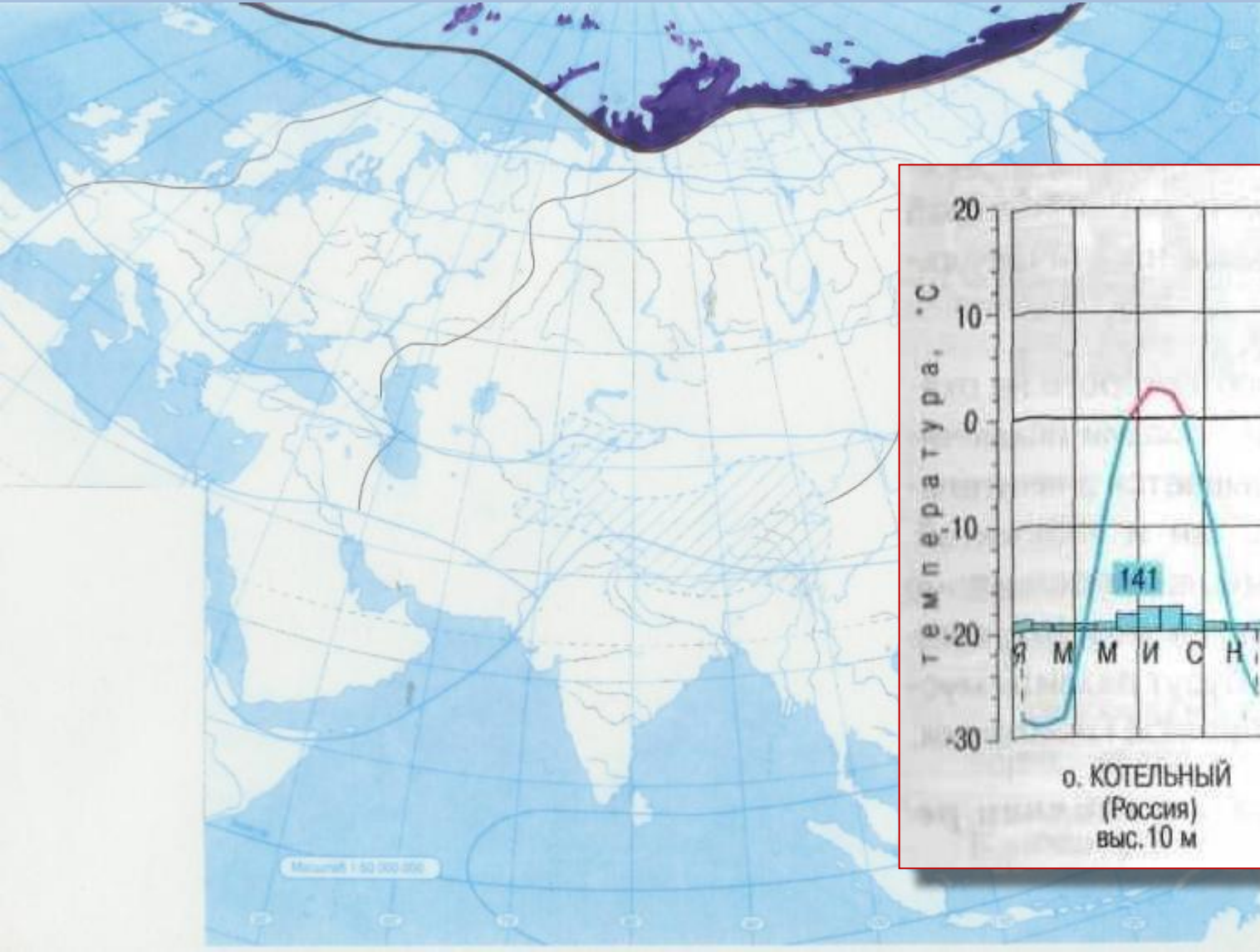


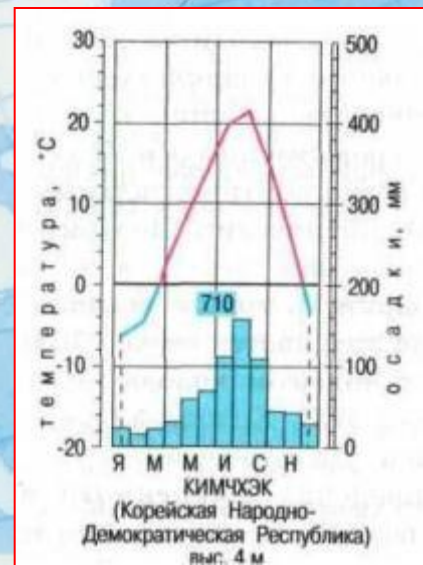
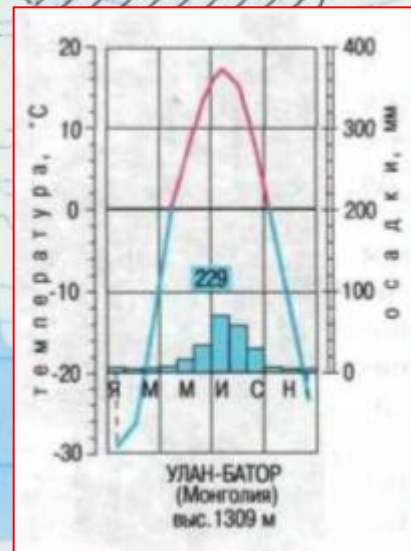
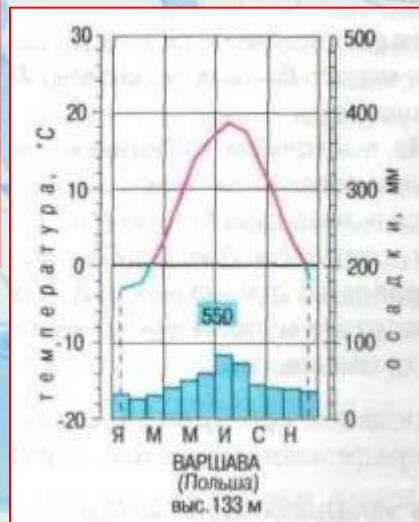
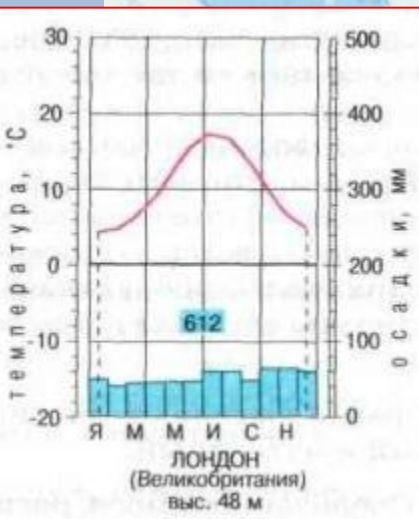
Климат Евразии



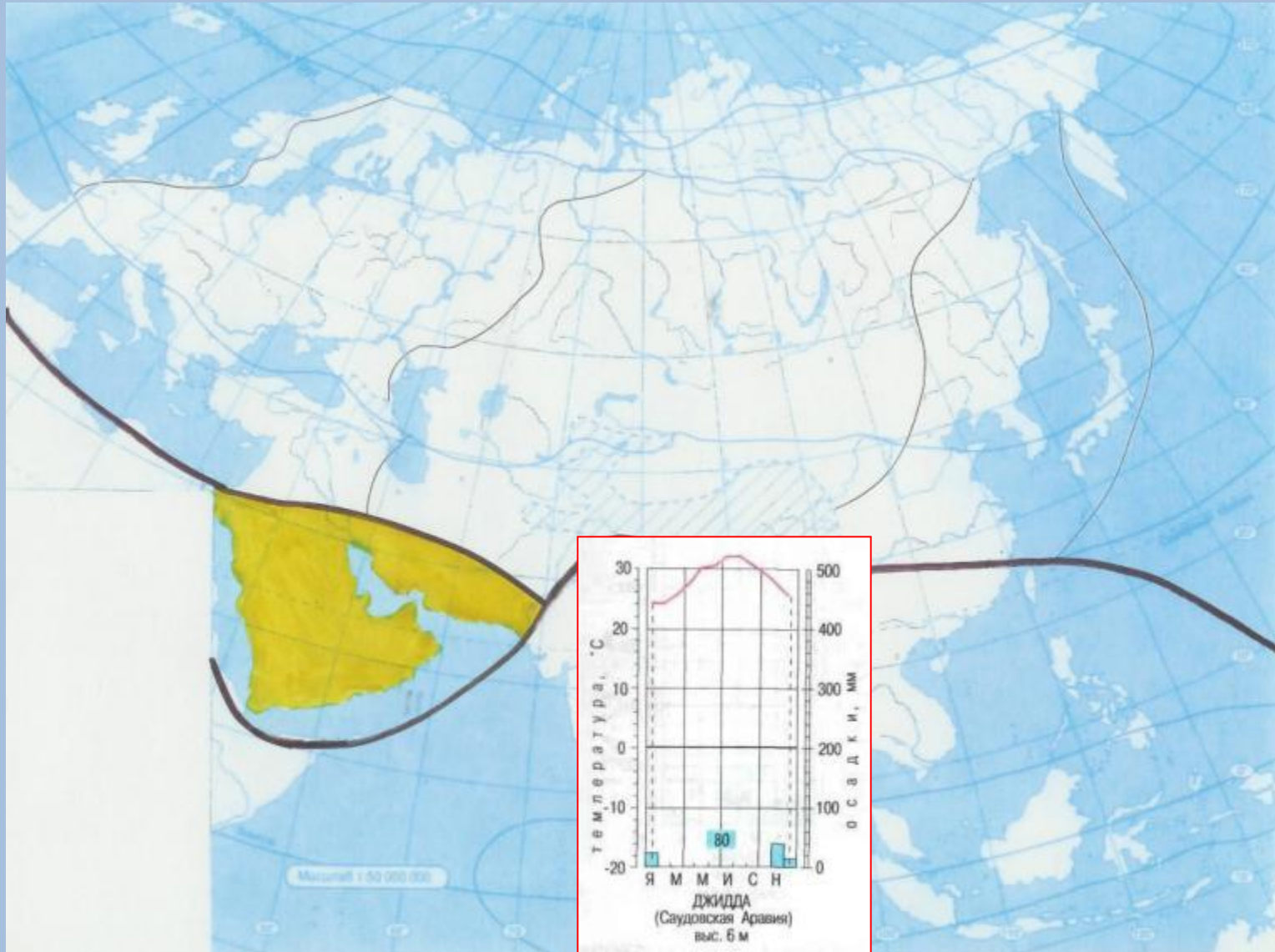
АРКТИЧЕСКИЙ КЛИМАТИЧЕСКИЙ ПОЯС



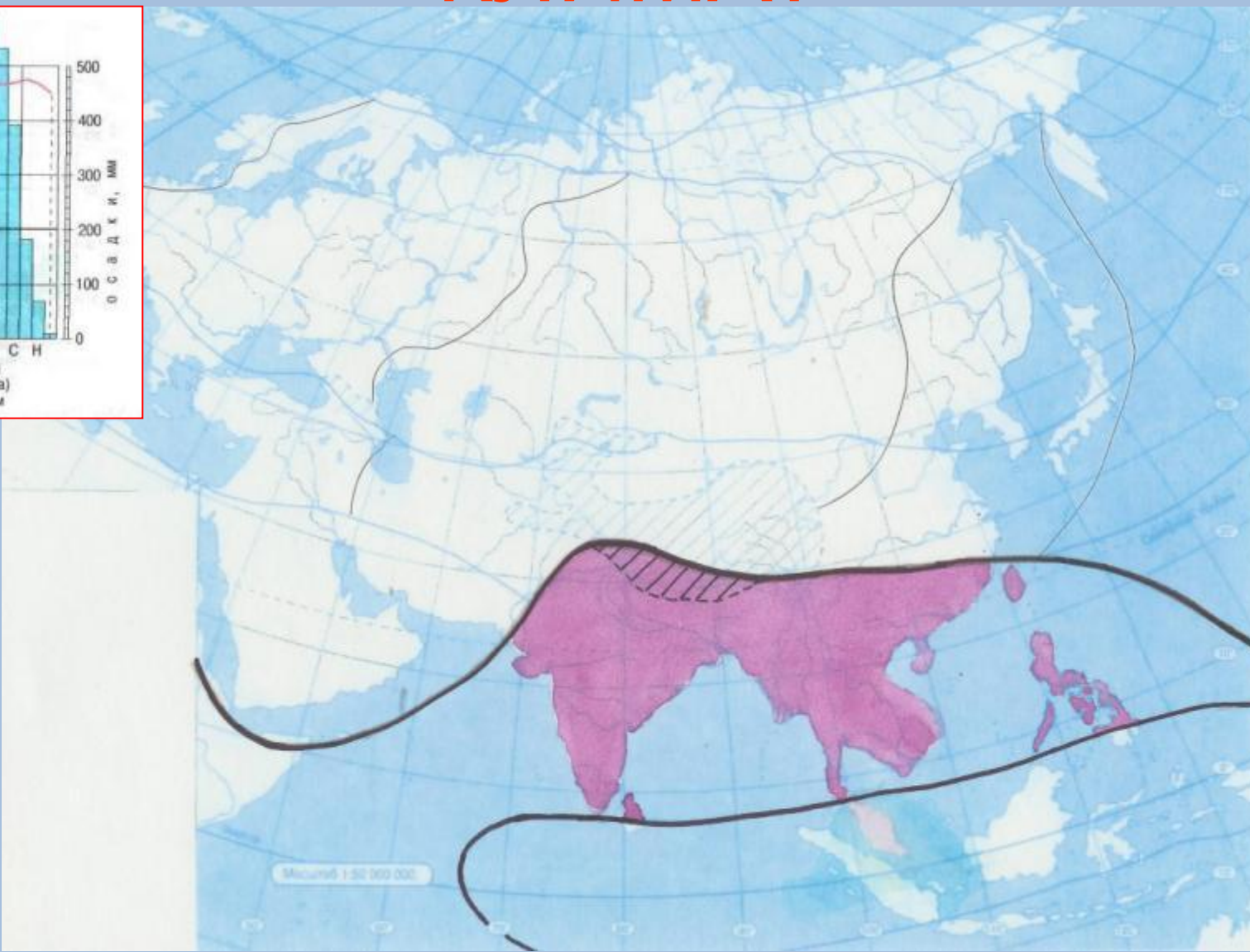
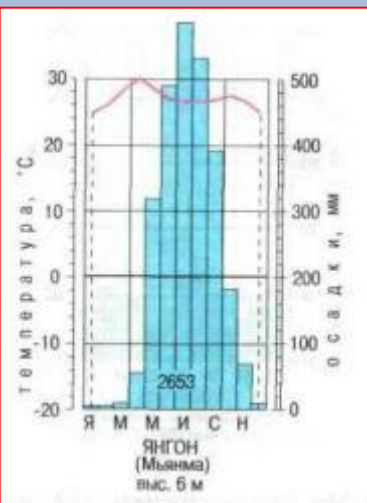
УМЕРЕННЫЙ ПОЯС



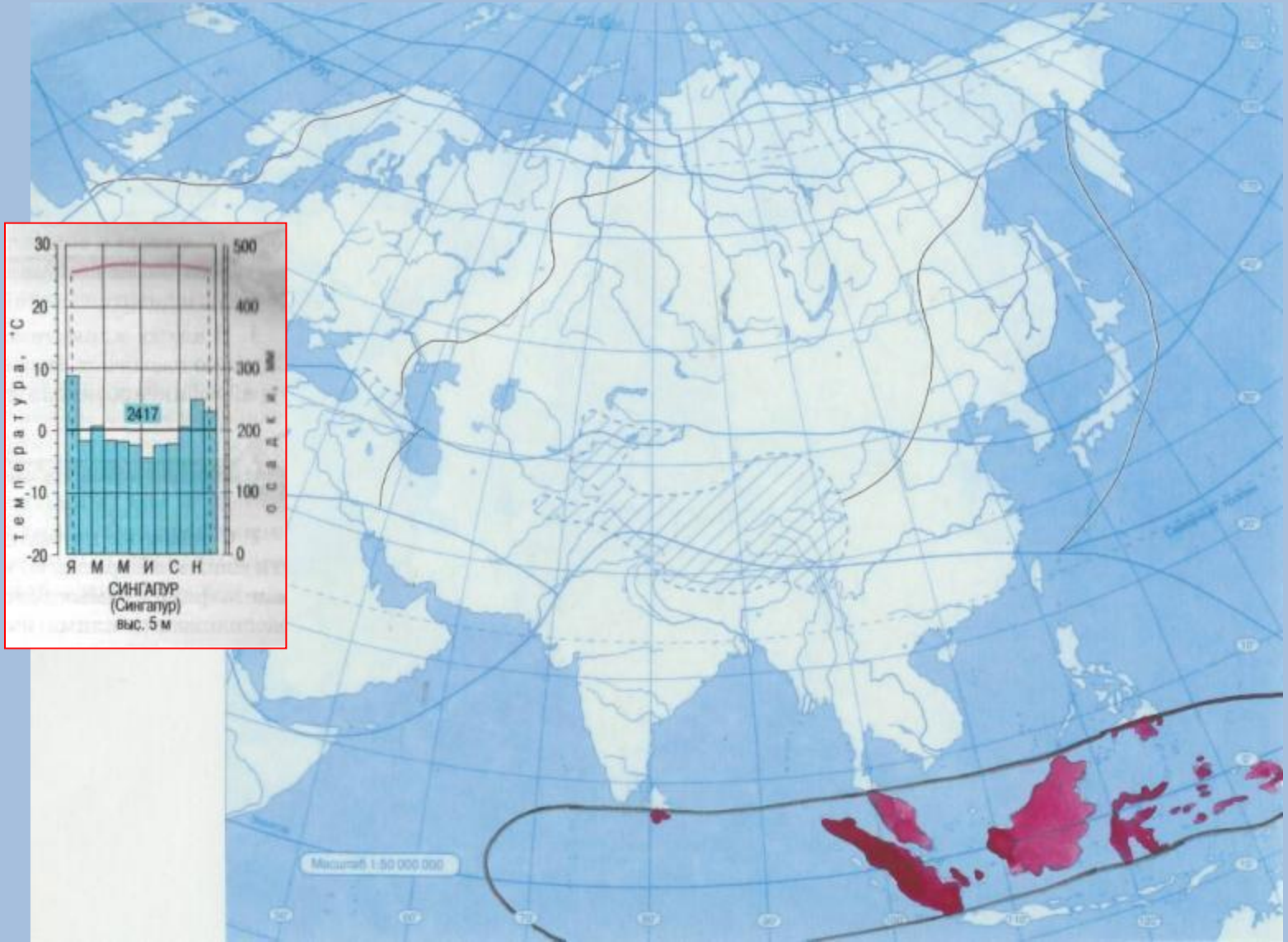
ТРОПИЧЕСКИЙ КЛИМАТ



СУБЭКВАТОРИАЛЬНЫЙ КЛИМАТ



ЭКВАТОРИАЛЬНЫЙ ПОЯС



Угадайте климат



Угадайте климат



Угадайте климат



Угадайте климат



Тест



1. Самую большую площадь в Евразии занимает пояс:

- А. арктический Б. умеренный
В. тропический Г. субэкваториальный

2. Муссоны ярко выражены на побережье океана:

- А. Индийского Б. Атлантического
В. Тихого Г. Северного Ледовитого

3. Наибольшее влияние на климат севера Евразии оказывает океан:

- А. Северный Ледовитый Б. Атлантический
В. Тихий Г. Индийский

4. Самые высокие t° воздуха наблюдаются на полуострове:

- А. Индостан Б. Индокитай
В. Таймыр Г. Аравийском

5. Самое большое количество типов климата выделяют в поясе:

- А. субтропическом Б. субэкваториальном
В. умеренном Г. тропическом





Домашнее задание

- 1. параграф №20 «Климат Евразии». Читать.
- 2. выполнить задания презентации.
- 3. на стр. 90, (рис. 50), дать описание климатограммам по плану на стр. 320.



**Спасибо
за урок**