

Презентация по географии на тему: «Страны-соседи»

Подготовил:

ученик 11 класса
КУ «ОШ I-III ступеней №8
г. Енакиево»
Танковский Кирилл

Россия



Флаг



Герб

«Визитная карточка»

- Площадь - 17 100 000 км²
- Население - 146 544 710 человек (2016 год)
- Столица – Москва
- Форма правления – республика
- Форма территориального устройства – федеративное государство



Природные условия



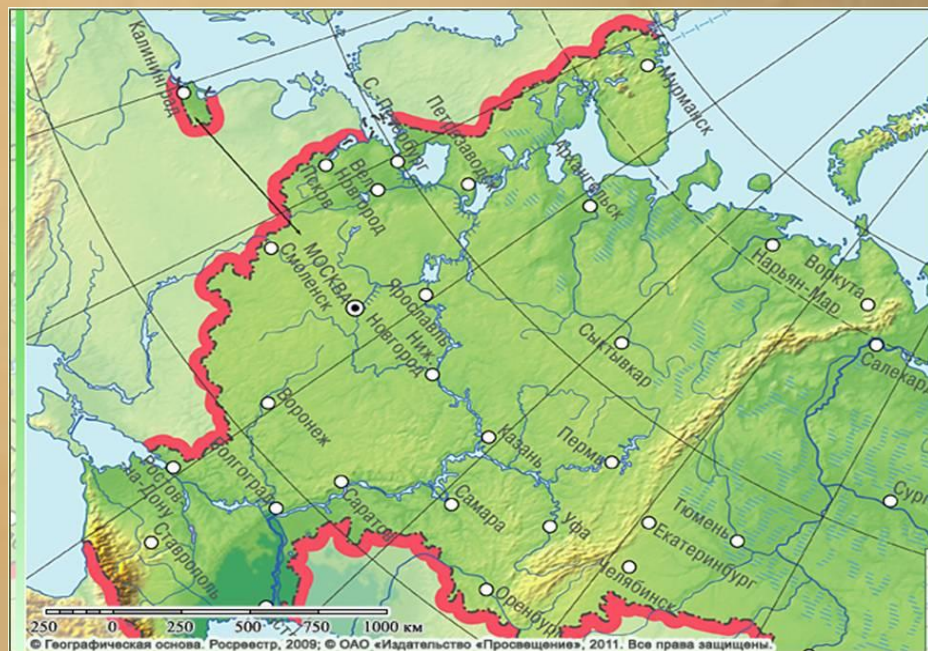
«Россия — громадная равнина, по которой носится лихой человек», — писал А. П. Чехов.

Природные условия – совокупность свойств окружающей среды, существенно влияющих на жизнь человека.

По сравнению с большинством зарубежных стран Россия находится в сложных природных условиях.

Наиболее сильное воздействие на жизнь и хозяйственную деятельность человека оказывают рельеф и климат.

Три четверти территории России занимают равнины. Выделяются три обширных равнинных пространства: Восточно-Европейская (или Русская) равнина, Средне-Сибирское плоскогорье и Западно-Сибирская равнина. Высоты большей части Русской равнины – менее 200 м, однако в ее пределах есть и возвышенности (Средне-Русская, Смоленско-Московская, Приволжская, Северные Увалы, Тиманский кряж).





Алтайские горы

На юге Русская равнина граничит с горами Большого Кавказа, сформировавшимися в современный, альпийский цикл горообразования. Высоты преобладающей части Западно-Сибирской равнины не превышают 200 м. Русскую равнину отделяют от Западносибирской древние Уральские горы, протянувшиеся с севера на юг на 2,5 тыс. км. С юго-востока Западно-Сибирскую равнину окаймляют Алтайские горы. Средне-Сибирское плоскогорье имеет высоты 500-800 м над уровнем моря, высшая точка - на плато Путорана (1701 м).

Сахалин



На крайнем северо-востоке и востоке страны проходит Тихоокеанский пояс складчатости, включающий Камчатку, остров Сахалин и гряду Курильских островов. Далее на юг эта область молодых гор продолжается на Японских островах. Курильские острова являются вершинами высочайших (около 7 тыс. м) гор, поднимающихся со дна моря. Их большая часть находится под водой.

Мощные горообразовательные процессы и подвижки литосферных плит (Тихоокеанской и Евразийской) в этом районе продолжают. Свидетельством этому являются интенсивные землетрясения и моретрясения. Для мест вулканической деятельности характерны горячие источники, в том числе периодически фонтанирующие – гейзеры, а также выбросы газов из кратеров и трещин, которые свидетельствуют об активных процессах в глубине недр. Действующие вулканы и гейзеры наиболее широко представлены на полуострове Камчатка.



Гейзер



Арктическая пустыня

В пределах России природная зональность, проявляющаяся в различиях почвенного покрова, растительности и животного мира выражена также очень хорошо. Границы зон в основном вытянуты вдоль параллелей, отклонения сравнительно невелики.

На обширной территории страны последовательно с севера на юг представлены следующие природные зоны: арктическая пустыня, тундра, лесотундра, лесная, лесостепная, степная, зона полупустынь и пустынь. В горных районах отчетливо выражена высотная поясность.

Дефицит тепла в России – главный лимитирующий фактор, природный «ограничитель» жизни и деятельности населения страны.

Даже в относительно теплых районах «теплота» – довольно условное понятие.

В Москве заморозки возможны 9 месяцев в году, снег лежит 120-130 дней, а морозы достигают иногда – 40 °С.


И только на очень небольшой территории Северного Кавказа климат можно считать благоприятным с точки зрения «мировых стандартов».

Особенно велик дискомфорт для человека в холодный период года, когда сочетание низких температур с сильными ветрами резко ограничивает возможность пребывания на открытом воздухе.



Северный Кавказ

Достопримечательности Московский Кремль





Московский Кремль — главная достопримечательность города — расположен в самом центре столицы России. Его мощные стены и башни, златоверхие храмы, древние терема и дворцы возвышаются на Боровицком холме над Москвой-рекой и образуют неповторимый по красоте и величию архитектурно-художественный ансамбль. Вместе с тем, ансамбль Московского Кремля включен в Список Всемирного культурного и природного наследия ЮНЕСКО. На его территории располагается Государственный историко-культурный музей-заповедник «Московский Кремль».

Мавзолей Ленина



Мавзолей Ленина — памятник, музей, а по сути — усыпальница, расположенная в самом центре Красной площади. Согласно распространенной версии, идея бальзамировать Ленина принадлежала Калинин и «за» выступили практически все победившие на тот момент большевики. Отрицательно к этой идее отнесся только Троцкий, который назвал этот посыл «настоящим безумием». Однако более поздние исследования говорят о том, что сама идея изначально принадлежала Сталину. Он считал, что простое отрицание существующей религии — недопустимо и необходимо совместно с национальной идеей создать практически новую религию, культ, который станет основой для нового строя.

Храм Василия Блаженного



Необычайно красивый храм Василия Блаженного, или Собор Покрова Пресвятой Богородицы, что на Рву, красующийся на Красной площади, — один из самых известных архитектурных памятников Москвы. При виде многоцветного храма, маковки которого одна краше другого, иностранцы восхищенно ахают и хватаются за фотоаппараты, ну а соотечественники гордо заявляют: да, вот он какой — величественный, нарядный, устоявший даже в сложное для всех церквей советское время.

Третьяковская галерея



Третьяковская галерея — самый известный художественный музей в столице, основанный купцом Павлом Третьяковым в 1856 г. Сегодня это крупное государственное учреждение культуры, в состав которого входят несколько музеев, главным из которых остается музейный комплекс в Лаврушинском переулке. Нынешнее собрание Третьяковской галереи насчитывает более 100 тысяч произведений, проводятся временные выставки. По галерее проводятся экскурсии, работают детские творческие студии.

Большой театр



Большой театр — это образец театрального искусства, на который равняются все остальные театры. Это гордость Москвы и всей остальной России, обязательный пункт программы для всех иностранных туристов, которые ценят прекрасное. Годы войны для Большого театра были, как и для всей страны, тяжелыми, однако обошлось без глобальных разрушений несмотря на то, что в 1941 году в него угодила бомба.

Список источников информации

- <http://учебник-online.com/129/1230.html>
- <http://tonkosti.ru>

Благодарю за внимание!