

# Крымская война 1853–1856 гг.

# Предпосылки войны



*Какие цели преследовала Россия в «восточном вопросе»?*

Установление своего контроля над черноморскими проливами  
для обеспечения безопасности южных границ  
и торговли (особенно хлебом) по Средиземному морю;  
Установление своего контроля над Константинополем  
(проект «Греческой империи»).



*На какую опору могла рассчитывать Россия  
в «восточном вопросе»?*

На поддержку православных народов Балкан,  
особенно славян.

# Предпосылки войны



*С какими противниками сталкивалась Россия в решении «восточного вопроса»?*

Противниками России (помимо Турции) выступали европейские державы: Австрия, Англия и Франция.

Австрия рассчитывала расширить свои владения на Балканах за счет турецких и ее не устраивало усиление позиций России в этом районе.

Англия и Франция рассчитывали подчинить себе турецкие владения на Ближнем Востоке, а потому опасались установления российского контроля над проливами и Константинополем.

# Предпосылки войны



*Каких успехов удалось России добиться в решении «восточного вопроса» в 1-й половине XIX в.?*

В 1833 г. между Россией и Турцией был заключен Ункяр-Искелесийский союзный договор, по которому султан в обмен на гарантии военной помощи обязался по требованию России закрывать проход через проливы для кораблей нечерноморских держав.



*Каковы были последствия Ункяр-Искелесийского договора?*

Заметное ухудшение отношений России с западными державами и их растущее давление на Турцию.

# Предпосылки войны

1840 г. – первая Лондонская конвенция  
(подписали Англия, Австрия, Пруссия и Россия).

1841 г. – вторая Лондонская конвенция (подписали  
Англия, Австрия, Пруссия, Россия и Франция).



*Каковы условия Лондонской конвенции?*

В мирное время проливы закрыты для военных судов  
**всех** стран.

Выход русских черноморских кораблей в Средиземное море  
стал невозможен, а в военное время султан мог открыть  
доступ в Черное море кораблям европейских держав.

# Предпосылки войны



*Почему Россия согласилась  
на подписание Лондонской конвенции?*

Шансов на продление Ункяр-Искелесийского договора, истекавшего в 1841 г., не было, а Лондонская конвенция все же обязывала европейские державы не вводить свои корабли в Черное море в мирное время.

Альтернативой такой конвенции было только свободное распоряжение проливами со стороны султана.

# Предпосылки войны



*Как изменилась политика России по отношению к Турции после истечения срока Ункяр-Искелесийского договора?*

Если в 1830-х гг. Россия стремилась сохранить территориальную целостность зависевшей от нее Турции, то в 40-х гг. Николай I взял курс на распад Османской империи.

Царь предлагал Англии разделить турецкие владения – наследство «больного человека Европы».

При этом Англии должны были достаться Египет и Крит, России – протекторат над дунайскими княжествами, Сербией, Болгарией и контроль над Константинополем.

# Предпосылки войны




*Выгодны ли были для Великобритании предложения России?*

Нет, в Лондоне обоснованно полагали, что сумеют получить Египет и Крит и без содействия России, а усиливать ее на Балканах и особенно на Босфоре не желали.

Прямолинейные действия царя и российских дипломатов лишь подтолкнули Англию к сближению с Францией, также недовольной российской политикой на Бл. Востоке.



# Конфликт из-за святых мест



Храм Рождества Христова.  
Вифлеем.



В 1850 г. в Палестине, входившей в состав Турции, начался конфликт из-за контроля над святыми местами христианства.

Франция, ссылаясь на указ султана от 1740 г., предоставивший ей право контроля над святыми местами, требовала передать ключи

от Храма Рождества католикам.

Россия настаивала, чтобы ключи оставались у православных.

*Поводом или причиной усиления русско-французских*

# Причины войны

Конфликт между Россией и Францией усилился из-за взаимной ненависти Николая I и Наполеона III.

Царь считал французского императора, пришедшего к власти после революции, выскочкой и демонстративно обращался к нему не «брат мой» а «друг мой», что по

дипломатическому



Император  
Франции  
Наполеон III.



Российский  
император  
Николай I.

# Дипломатия накануне войны



Генерал-адъютант, князь А.  
С. Меншиков.

В 1852 г. и Франция, и Россия прибегли к давлению на Турцию. Франция направила свои корабли в Дарданеллы и даже на Босфор.

Россия объявила частичную мобилизацию и начала сосредоточение войск на границах Дунайских княжеств.

В январе 1853 г. в Константинополь прибыл генерал А.С. Меншиков.

Он потребовал передать святыне места греческой православной церкви и предоставить России право покровительства над 12 млн. турецких христиан.



# Оккупация Дунайских княжеств



Дунайские княжества.

Желтым цветом обозначена территория, перешедшая к России по Андрианопольскому миру 1829 г.

20 октября (4 ноября) 1853 г. Николай I издал манифест «О войне с Оттоманской Портой».

Не добившись согласия султана на российское покровительство турецким христианам, Меншиков в июне 1853 г. покинул Константинополь.

21 июня (3 июля) 1853 г. русская армия под командованием М.Д. Горчакова оккупировала Дунайские княжества.

4 октября 1853 г. Турция объявила России войну.

# Соотношение сил



Кавалергарды эпохи Николая I.

Русская армия к 50-м гг. XIX в. была самой большой в Европе, насчитывая 1 млн. 123 тыс. солдат и офицеров. Но она была разбросана по огромной территории. Неразвитая дорожная сеть не позволяла быстро перебрасывать войска.

В обучении войск преобладала подготовка не к бою, а к параду.


Исключение составлял лишь Кавказский корпус.

# Соотношение сил

Русские гладкоствольные ружья поражали цель со 120–150 м, английские и французские нарезные штуцера (слева) – с 800 м.

Примерно таким же было соотношение дальности стрельбы русской и европейской артиллерии.

Русский флот был почти полностью парусным, английский и французский – в основном парусным.



*Почему вооружение русской армии  
оказалось отсталым?*

Это было вызвано отсталостью русской промышленности, что объяснялось господством крепостного права.





# Военные действия

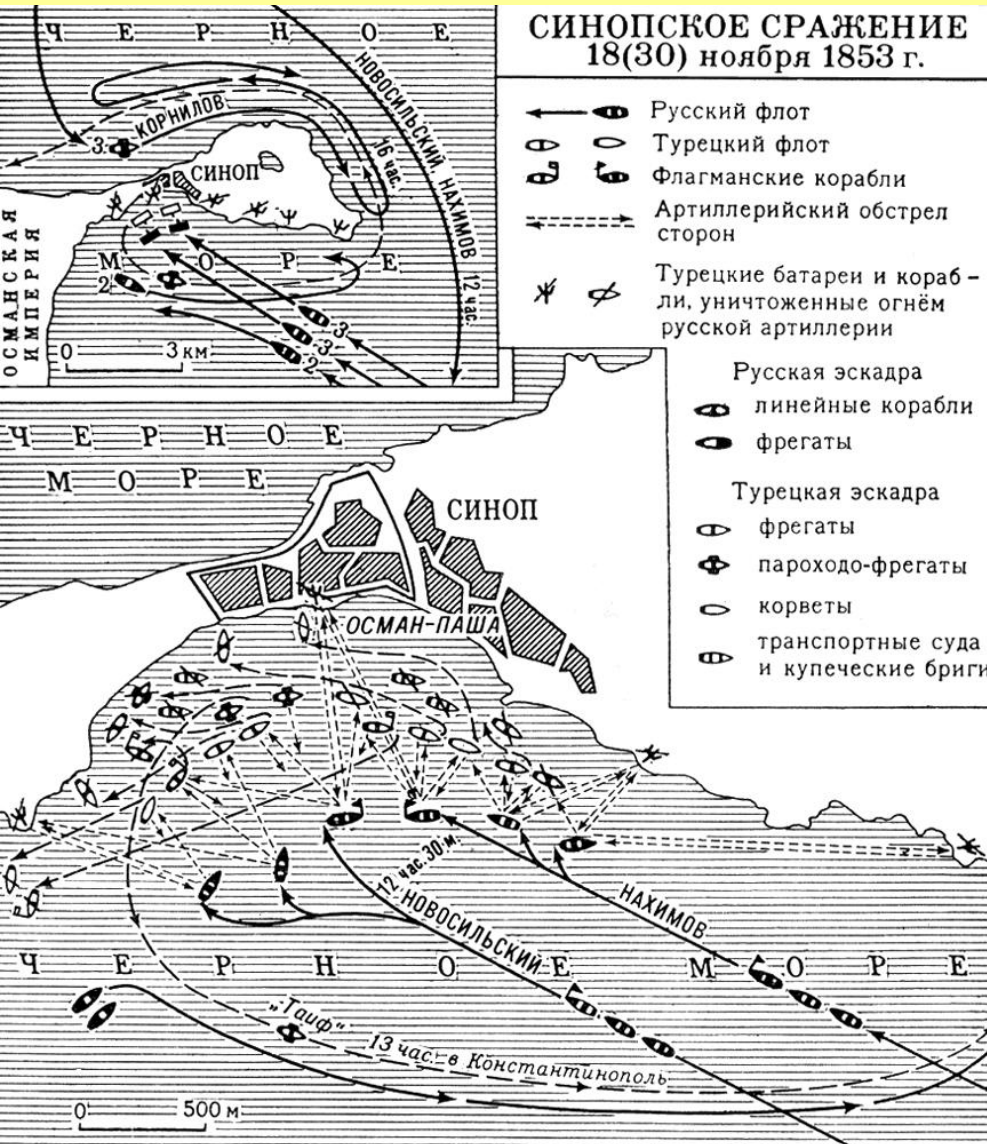


Турки осенью 1853 г. несколько раз переходили Дунай, но развить успех не смогли и вновь отошли за Дунай. В целом военные действия на дунайском театре развивались вяло.

России приходилось считаться с недовольством Австрии.



# Синопский бой



18(30) ноября 1853 г. русский флот во главе с вице-адмиралом П.С. Нахимовым

разгромил

в Синопской бухте эскадру турецкого адмирала Осман-паши.

Турки потеряли 15 кораблей и 4 тыс. человек убитыми и утонувшими.

В плен попали 200 турок во главе с Осман-пашой.

Русские потери – 38 убитых, 235 раненых.



# Военные действия на Кавказе



В ноября 1853 г. русские одержали важные победы на Кавказе. 12 ноября отряд князя Андроникова остановил турецкое наступление, на крепость Ахалцихе, а 19 ноября главные силы русских под командованием В.О. Бебутова разбили втрое превосходящую их турецкую армию под Карсом (потери: турки – 6 тыс. человек, русские – 1,5 тыс.). После этого турки не проявляли активности на Кавказе до конца мая 1854 г.

# Вступление союзников в войну

23 декабря 1853 г. (4 января 1854 г.)

англо-французский флот вошел в Черное море.

17(29) января 1854 г. Наполеон III предъявил России ультиматум: вывести войска из Дунайских княжеств и начать переговоры с Турцией.

9(21) февраля Россия отвергла ультиматум и разорвала дипломатические отношения с Англией и Францией.

15(27) марта Англия и Франция объявили России войну.

30 марта (11 апреля) Россия объявила войну Англии и Франции.

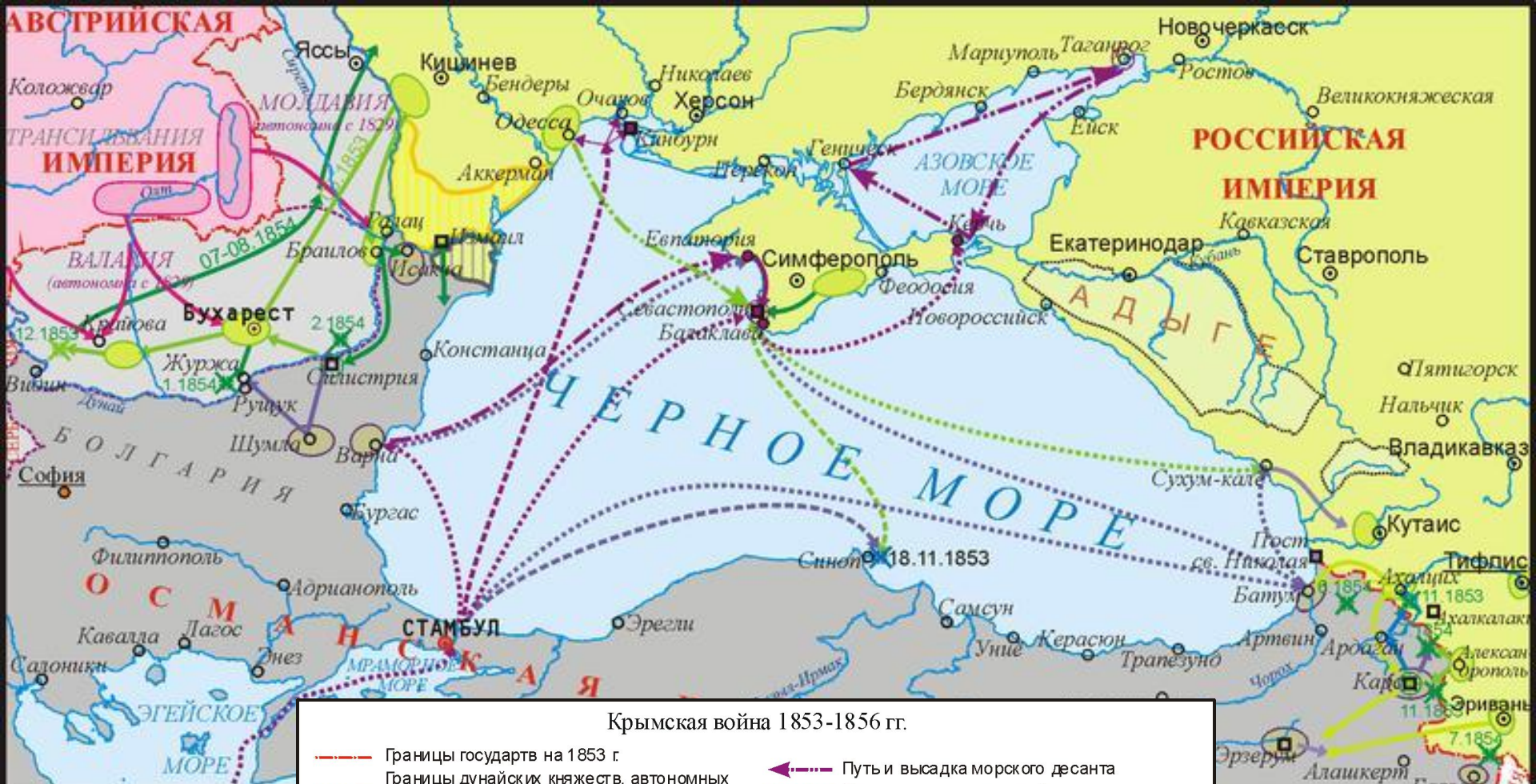
В июне 1854 г. союзники высадились под Варной.

Николай рассчитывал на поддержку Австрии и Пруссии.



*Были ли расчеты на такую поддержку обоснованными?*





# Крымская война

## Крымская война 1853-1856 гг.

- Границы государств на 1853 г.
- - - Границы дунайских княжеств, автономных в составе Османской империи
- Районы сосредоточения войск:
- - турецких
- - русских
- Развертывание австрийских войск и занятие дунайских княжеств в августе 1854 г.
- Действия войск в:
- 1853 ← 1854 ← 1855
- ← России
- ← Турции
- ← англо-французских
- Действия флотов:
- - - - русского
- - - - турецкого
- - - - англо-французского
- - - Путь и высадка морского десанта
- - - Перевозка и высадка войск
- ↻ Обстрел русских городов англо-французским флотом
- ⊕ Осада крепостей
- Крепости, взятые:
- - русскими войсками
- - турецкими войсками
- - англо-французскими войсками
- ✕ Места и даты сражений
- ✕ Разгром турецкого флота русской эскадрой под Синопом 18 ноября 1853 г.
- Земли, отошедшие от России по Парижскому мирному договору от 18 марта 1856 г.:
- к Молдавии
- к Османской империи

# Позиция Австрии и Пруссии

Готовясь к войне с Англией и Австрией, Николай I рассчитывал на поддержку или хотя бы благожелательный нейтралитет Австрии и Пруссии.



*Были ли обоснованными эти надежды?*

Недовольство Австрии позицией России на Балканах было сильнее заинтересованности в российской поддержке в германском вопросе.

Пруссия была недовольна российской позицией в германском вопросе и также рассчитывала ослабить ее.

Обе германские державы заняли недружественную по отношению к Петербургу позицию.


Россия оказалась в дипломатической изоляции.



# Высадка союзников в Крыму

В июне-июле союзный флот (34 линейных корабля и 55 фрегатов,) блокировал в бухте Севастополя русский флот (14 линейных кораблей, 6 фрегатов, 6 пароходов).


1 сентября 1854 г. союзная англо-франко-турецкая армия общей численностью 62 тыс. человек высадилась в Крыму под Евпаторией и двинулась к Севастополю.



Высадка  
союзников  
под  
Евпаторией.



# Оборона Севастополя



Затопление кораблей русского флота на рейде Севастополя для того, чтобы не допустить англо-французские корабли в Севастопольскую бухту.


После поражения на Альме командующий армией А.С. Меншиков отвел войска на южную сторону Севастополя, а затем – к Бахчисараю. Союзники обошли Севастополь с юга. Оборона города легла на плечи морского гарнизона и экипажей кораблей, которые были сведены на берег.



# Оборона Севастополя



Контр-адмирал  
В.И. Истомин.



Вице-адмирал  
В.А. Корнилов.

Оборону Севастополя возглавили адмиралы:  
В.А. Корнилов, П.С. Нахимов и В.И. Истомин.

Жители города поспешно возводили редуты и бастионы.

Фортификационными работами руководил  
военный инженер Э.И. Тотлебен.



# Оборона Севастополя



Оборона Севастополя.  
Панорама Ф. Рубо.  
Фрагмент.

5 октября 1854 г.  
союзники подвергли  
Севастополь обстрелу  
с суши и с моря.

Гарнизон понес  
большие потери.

Погиб В.А. Корнилов.

Обороняющимся  
не хватало пороха,  
боеприпасов,  
медикаментов,  
продовольствия.



# Оборона Севастополя



Бой на Малаховом кургане.  
Худ. Г. Шукаев.

С февраля 1855 г.  
союзники  
сосредоточили огонь  
на Малаховом  
кургане  
– господствующей  
над городом высоте.  
Предпринятый  
англичанами  
и французами  
в июне 1855 г. штурм  
закончился неудачей,  
они отступили  
с большими  
потерями.

# Боевые действия в Крыму



Генерал-лейтенант князь М.Д. Горчаков.

В феврале 1855 г. Николай I отправил Меншикова в отпуск «по болезни», а командующим Крымской армией назначил М.Д. Горчакова.

Горчаков прибыл к армии в марте 1855 г., уже при императоре Александре II.

Положение Севастополя ухудшалось.

В феврале погиб Истомин,  
в июне – Нахимов.

В августе армия под командованием Горчакова атаковала противника на Черной речке, но потерпела неудачу.



# Падение Севастополя



Штурм Малахова кургана  
французскими зуавами.

Укрепления города были взорваны,  
гарнизон выведен на Северную сторону.  
11-месячная оборона Севастополя завершилась.


24 августа (5 сентября)  
1855 г.

союзники вновь  
атаковали  
Севастополь.

На всех пунктах они  
были отбиты, но  
ценой огромных  
потерь заняли  
Малахов курган.

Оборона Севастополя  
стала невозможной.

# Военные действия на Кавказе



Вид на крепость Карс.

На Кавказе успех  
сопутствовал  
русской армии.  
Летом 1854 г. был  
взят Баязет,  
в начале 1855 г. –  
Ардаган, а в  
ноябре 1855 г.  
пал Карс.  
И все же с потерей  
Севастополя  
война была  
проиграна.

# Парижский мир

Количество ружей в российских арсеналах:

1853 г. – 500 тыс.

1855 г. – 90 тыс.

Общие расходы на войну – 500 млн. руб.,  
почти 3 годовых бюджета.

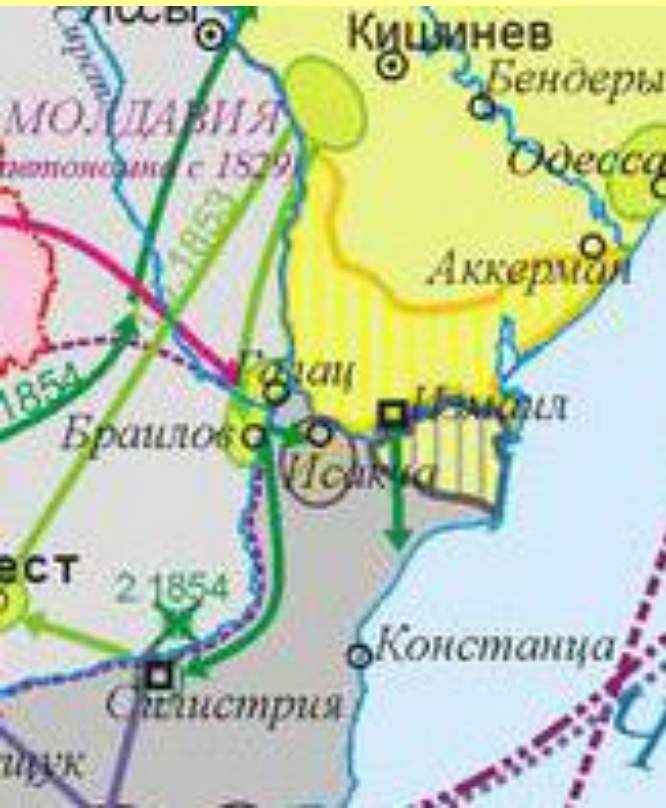
Общее число призванных в армию и ополчение – 2 млн.

Парижский мирный трактат подписан 18(30) марта 1856 г.

Александр II – министру иностранных дел А.М. Горчакову:

«Хорошо, что Вы заключили мир, потому что  
больше воевать мы были бы не в силах».

# Условия Парижского мира



Территориальные изменения на Балканах по Парижскому миру. Желтая штриховка – к Молдавии, Лиловая – к Турции.

Россия возвращала Турции Карс и Ардаган в обмен на Севастополь.

Россия лишалась права покровительства Сербии и Дунайским княжествам, но они сохраняли автономию.

Территориальные потери России были невелики: она лишь уступила часть дельты Дуная,

присоединенную по

Андрианопольскому миру.

Режим проливов сохранялся прежним.



# Условия Парижского мира

Устанавливался режим «нейтрализации» Черного моря: ни одна страна не могла держать там военный флот, строить на берегах военные базы, крепости, арсеналы.




*Для кого это условие было более тяжелым:  
для России или Турции?*


Несомненно, для России:  
Турция могла держать свой флот  
в Мраморном или Средиземном морях,  
Россия же просто лишалась права  
создавать Черноморский флот,  
а ее южные границы оставались беззащитными.

Отмена Парижского мира стала главной внешнеполитической задачей России до начала 70-х гг. XIX в.

# Подводим итоги

Каковы  причины Крымской войны?

Каковы  причины поражения России в Крымской войне?

Каковы  действия должны на Россию должны были оказать это поражение?

# Источники иллюстраций

- Слайд №9. <http://live4fun.ru/joke/288553/gallery>
- Слайд №10.  
[http://ru.wikipedia.org/wiki/%D0%9D%D0%B0%D0%BF%D0%BE%D0%BB%D0%B5%D0%BD\\_3](http://ru.wikipedia.org/wiki/%D0%9D%D0%B0%D0%BF%D0%BE%D0%BB%D0%B5%D0%BD_3) Слайд №10.  
[http://ru.wikipedia.org/wiki/%D0%9D%D0%B0%D0%BF%D0%BE%D0%BB%D0%B5%D0%BD\\_3](http://ru.wikipedia.org/wiki/%D0%9D%D0%B0%D0%BF%D0%BE%D0%BB%D0%B5%D0%BD_3); [http://perevodika.ru/upload/iblock/69a/rr\\_gimn5.jpeg](http://perevodika.ru/upload/iblock/69a/rr_gimn5.jpeg)
- Слайд №11.  
[http://ru.wikipedia.org/wiki/%D0%9C%D0%B5%D0%BD%D1%88%D0%B8%D0%BA%D0%BE%D0%B2\\_%D0%90.\\_%D0%A1](http://ru.wikipedia.org/wiki/%D0%9C%D0%B5%D0%BD%D1%88%D0%B8%D0%BA%D0%BE%D0%B2_%D0%90._%D0%A1)
- Слайд №12. [http://www.absoluteastronomy.com/topics/Regulamentul\\_Organic](http://www.absoluteastronomy.com/topics/Regulamentul_Organic)
- Слайд №13.  
<http://admin.ruskiymir.ru/ruskiymir/ru/publications/articles/article0346.html?print=true>
- Слайд №14.  
<http://images.google.ru/images?q=%D0%A8%D1%82%D1%83%D1%86%D0%B5%D1%80%20%D0%B2%D1%80%D0%B5%D0%BC%D0%B5%D0%BD%20%D0%9A%D1%80%D1%8B%D0%BC%D1%81%D0%BA%D0%BE%D0%B9%20%D0%B2%D0%BE%D0%B9%D0%BD%D1%8B&biw=900&bih=458>
- Слайд №15. <http://www.runivers.ru/images/date/crimeanwarMap4282703b.jpg>

# Источники иллюстраций

- Слайд №16. <http://touring.cultinfo.ru/fulltext/1/001/009/001/200815628.jpg> Слайд №16. <http://touring.cultinfo.ru/fulltext/1/001/009/001/200815628.jpg>;  
<http://nwimu.narod.ru/fleet2.html>
- Слайд №17. Градскова Е.П., Самсонов А.И. Школьный атлас по истории России. М., 1997, С. 53.
- Слайд №19. <http://dic.academic.ru/dic.nsf/ruwiki/990851>
- Слайд №21. <http://www.by-time.ru/events/detail.php?ID=9427>
- Слайд №22. <http://www.adjudant.ru/crimea/images/tarle/s08.gif>
- Слайд №23. <http://historic.ru/news/item/f00/s06/n0000657/>
- Слайд №24. [http://slavs.org.ua/panorama\\_sevastopolya](http://slavs.org.ua/panorama_sevastopolya) Слайд №24.  
[http://slavs.org.ua/panorama\\_sevastopolya](http://slavs.org.ua/panorama_sevastopolya);  
<http://www.emc.komi.com/03/10/080.htm> Слайд №24.  
[http://slavs.org.ua/panorama\\_sevastopolya](http://slavs.org.ua/panorama_sevastopolya);  
<http://www.emc.komi.com/03/10/080.htm>;  
<http://stat8.blog.ru/lr/0a0b70d99e0737853b8a22bc87b76bf4>
- Слайд №25. [http://slavs.org.ua/panorama\\_sevastopolya](http://slavs.org.ua/panorama_sevastopolya)
- Слайд №26. <http://www.adjudant.ru/crimea/images/tarle/s03.gif>
- Слайд №27.  
[http://wiki.bks-tv.ru/wiki/%D0%9C%D0%B0%D0%BB%D0%B0%D1%85%D0%BE%D0%B2\\_%D0%BA%D1%83%D1%80%D0%B3%D0%B0%D0%BD](http://wiki.bks-tv.ru/wiki/%D0%9C%D0%B0%D0%BB%D0%B0%D1%85%D0%BE%D0%B2_%D0%BA%D1%83%D1%80%D0%B3%D0%B0%D0%BD)

# Источники иллюстраций

- Слайд №29. <http://admin.ruskiymir.ru/ruskiymir/en/publications/articles/article0018.html>
- Слайд №30. <http://lorismelikov.narod.ru/>
- Слайд №33. <http://dic.academic.ru/dic.nsf/ruwiki/990851> (фрагмент).