

Население и страны Северной Америки



Найдите соответствие между названиями географических объектов береговой линии материка. Занесите правильные ответы в таблицу.

1. Крайний северный мыс;
2. Крупный залив на юге материка;
3. Пролив, отделяющий от Евразии;
4. Крайний восточный мыс;
5. Море на юго-востоке;
6. Крайний южный мыс;
7. Острова Карибского моря;
8. Вытянутый полуостров на юго-западе;
9. Архипелаг на севере;
10. Море у берегов Гренландии;
11. Крайний западный мыс.

- а) Калифорния;
- б) Сент-Чарльз;
- в) Баффина;
- г) Мерчисон;
- д) Канадский Арктический;
- е) Берингов;
- ж) Мексиканский;
- з) Большие Антильские;
- и) Саргассово;
- к) Марьято;
- л) Принца Уэльского.

1	1	2	2	3	3	4	4	5	5	6	6	7	7	8	8	9	9	10	10	11	11	11
	Г		Ж		Е		Б		И		К		З		А		Д		В		Л	

Тест

1. Узнай по описанию природную зону:

Занимает обширную территорию от восточных склонов Кордильер до Атлантического океана. Почва подзолистая. Встречаются хвойные леса. _____

2. Природная зона, которая отсутствует на материке:

а) арктические пустыни б) степи в) экваториальные леса г) пустыни и полупустыни

3. Степи Северной Америки носят название: а) пампа б) прерии в) саванна г) тайга

4. Самое высокое дерево Северной Америки: а) дугласия б) пихта в) секвойя г) эвкалипт

5. Выберите, какие из перечисленных животных обитают в Северной Америке: а) бизон б) кенгуру в) койот г) динго д) слон е) медведь гризли ж) коала

6. Черноземные и каштановые почвы формируются в природной зоне:

а) широколиственных лесов б) тайги в) смешанных лесов г) степей

7. Буки, дубы, липы, клены, листопадные магнолии, каштаны и орех, дикие яблони, вишни и груши — растительное сообщество природной зоны:

а) тайги б) субтропических горных лесов в) широколиственных лесов г) жестколистных вечнозеленых лесов и кустарников

Вариант 1: тайга, 2в, 3б, 4в, 5а,в,е; 6г, 7в.


Задачи урока:

- ◆ Рассмотреть особенности населения и его размещения на материке;
- ◆ Познакомиться с крупными странами материка;
- ◆ Вспомнить основные географические особенности Северной Америки: природу, растительный и животный мир.

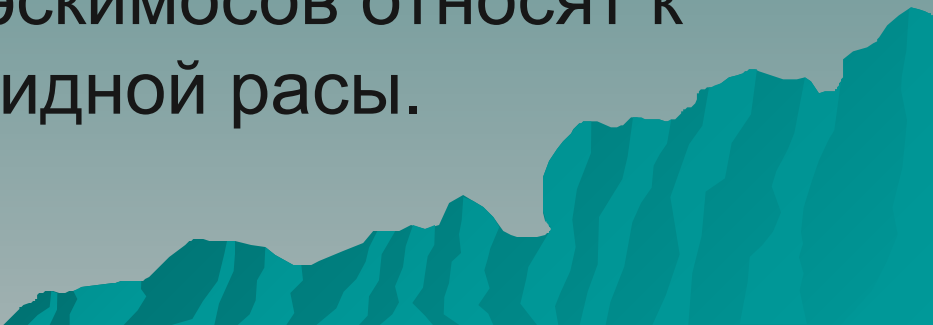


Проблема:

- ◆ Кто и когда открыл Северную Америку ?
- ◆ Какие народы населяли Северную Америку?
- ◆ Почему коренные народы Северной Америки не создали своего государства ?
- ◆ Как случилось, что земли Северной Америки были заселены европейцами ?



Коренные жители Северной Америки

- ◆ Большинство ученых считает, что Берингия возникала дважды: 35 и 25 тысяч лет назад. Примерно около 10 тыс. лет назад суша снова погрузилась в море.
 - ◆ Первым возникновением Берингии воспользовались предки индейцев, а при втором пришли алеуты и эскимосы.
 - ◆ Индейцев, алеутов и эскимосов относят к особой ветви монголоидной расы.
- 


БЕРИНГИЯ

На рисунке показаны перемычки, существовавшие между континентами в периоды оледенения, когда уровень воды в океане понижался.



- - Позднепалеолитические стоянки
- ✕ - Сухопутный мост (12 тыс. лет назад)
- - Возможные направления миграций

Заселение материка



Заселение материка началось примерно 2,5-3 тыс. лет назад. Древние предки индейцев расселились по всей территории материка.

Сухопутный мост из Азии в Новый свет перешли многие животные и люди



Народы Северной Америки

Алеуты

На алеутских островах живут коренные жители Северной Америки алеуты. Общая численность алеутов до 5 тысяч человек.

Промысел котиков, каланов, китов, сивучей достиг у алеутов совершенства.



Алеутка



Народы Северной Америки

Эскимосы

Эскимосы - самый северный, выносливый и неприхотливый народ.

Эскимосы создали особую арктическую культуру охотников и рыбаков.

Научились добывать пищу в суровых условиях тундры.

Одно из самых замечательных изобретений эскимосов - сферический дом из снежных кирпичей – иглу.



Эскимосы

Эскимосы называют себя инуитами.

Живут они на Аляске, севере Канады и в Гренландии, в особых домах из снега – иглу. Всего их насчитывается около 60 тыс.

человек.



Эскимосы

- ◆ Предки современных индейцев появились позднее. Они начали осваивать арктические и субарктические территории, так как южные районы уже были заняты.



ИГЛУ




Америка до открытия её Колумбом



Народы Северной Америки

Индейцы

- ◆ Индейцы - коренное население Северной Америки
- ◆ К приходу европейцев в Центральной Америке существовали государства индейцев майя и ацтеков.
- ◆ Выделяют 15 индейских языковых семей,
- ◆ Выделяют племена индейцев-лесных охотников северо-запада, собирателей и охотников Калифорнии, племена земледельцев востока и юго-востока, земледельцев юго-запада.



Индеец




Апачи, сиу, гуроны, деловары, семинолы





Поселение индейцев - вигвам

Ацтеки, майя



Заселение Америки выходцами из Европы

- ◆ С 16 века происходит заселение материка европейцами.
- ◆ Земли Северной Америки были колониями Испании, Англии, Франции, России.



Заселение Северной Америки европейцами



С приходом европейцев судьба индейцев сложилась трагически: их истребляли, сгоняли с плодородных земель. Многие индейские племена – исчезли или сократились в численности.



Резервации — специально отведенные для жизни индейцев территории.



Обозы переселенцев тянулись на запад...

в 18-19 веках переселенцы осваивали огромные территории Центральных равнин.



Одно из основных занятий на освоенных землях - скотоводство



Население

**Пришлое
население**

европейцы и негры



**Коренное
население**

эскимосы и индейцы



Население Северной Америки



Современное население Северной Америки составляет более 450 млн. человек



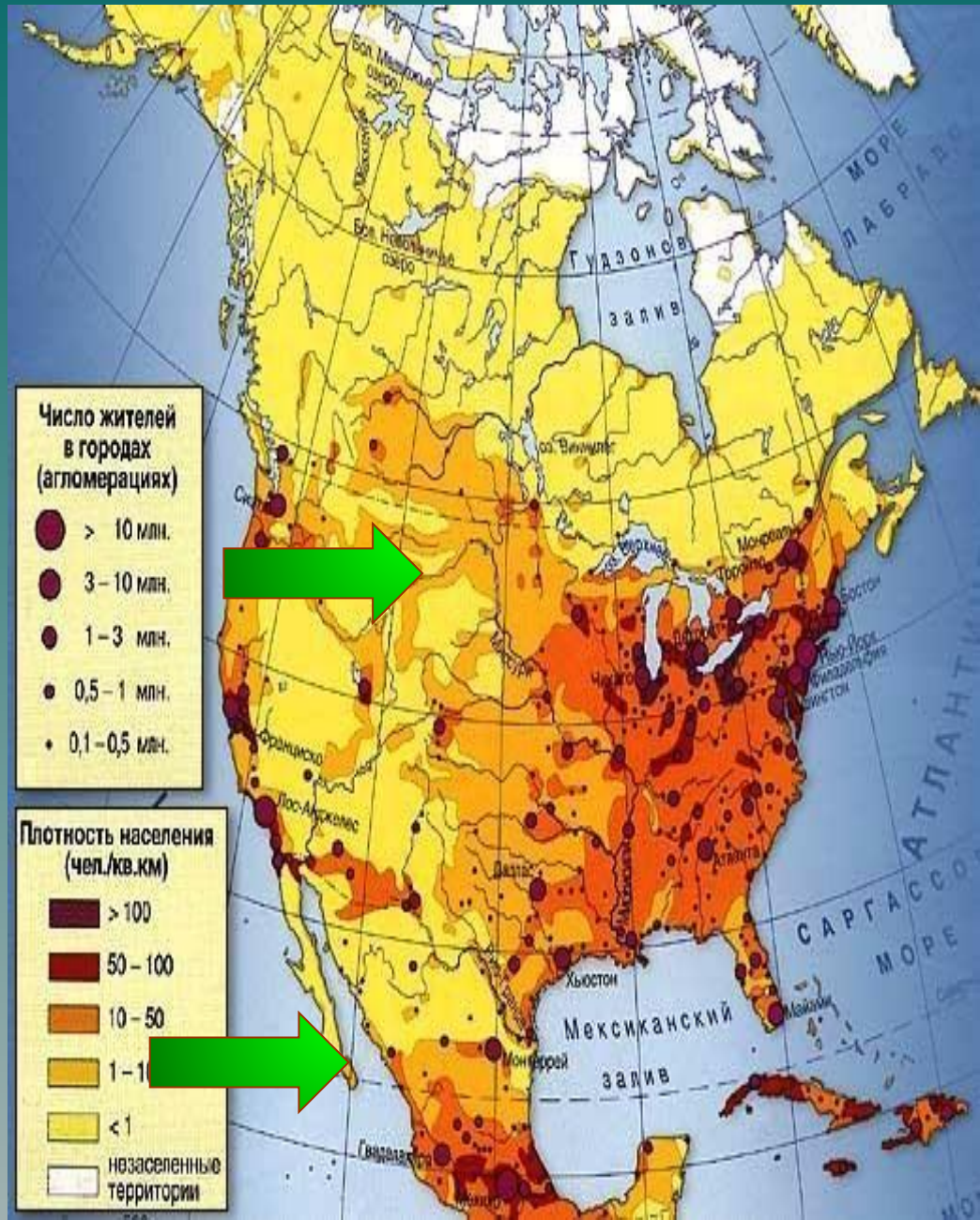
Карта плотности населения Северной Америки



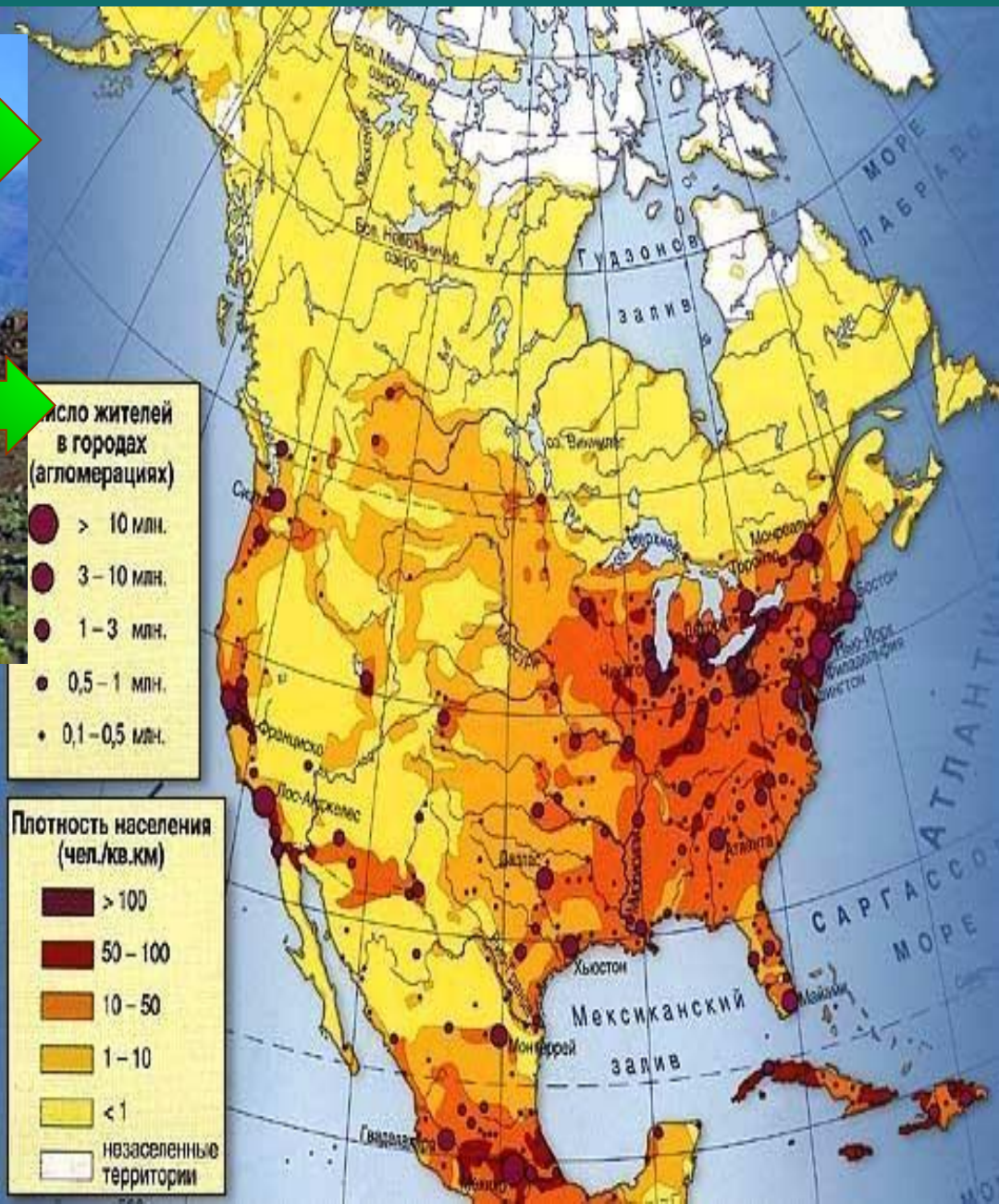

Размещение населения



Размещение населения в Северной Америке зависит прежде всего от истории заселения материка и его природных условий. Наиболее заселена южная и восточная части материка.



Размещение населения



Редко заселены северные территории материка, занятые тундрой и таёжными лесами.


Также низкая плотность населения в горных районах, где засушливый климат и пересечённый рельеф.

Плотность населения Северной Америки

Густо населены следующие районы:
Побережье Великих озер и юго-восток материка.

Редко населены:


Северные районы материка,
запад, где сухой климат и горный рельеф.

A stylized graphic of a mountain range in shades of teal and blue, located in the bottom right corner of the slide.

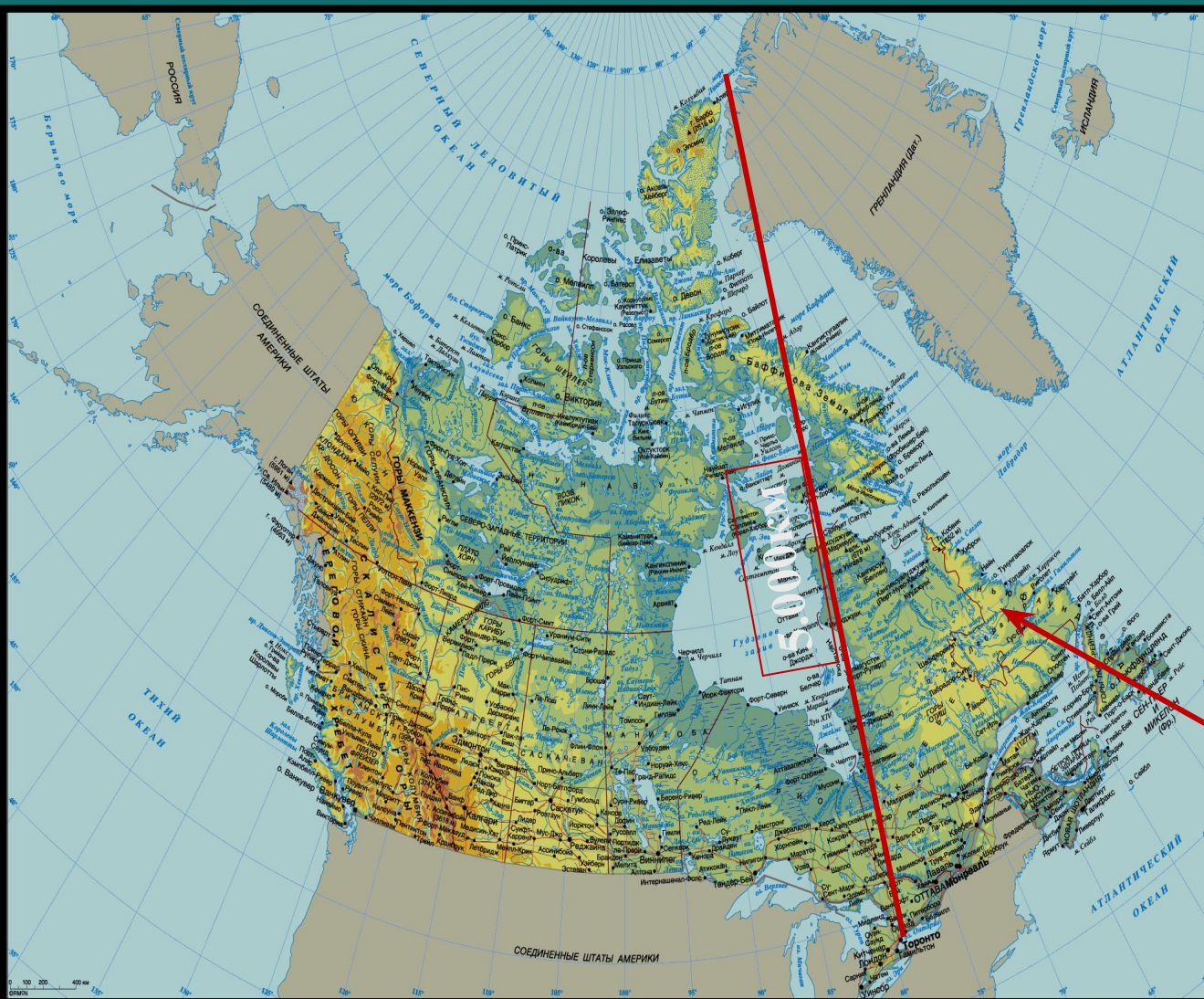
Современная политическая карта Северной Америки



Канада



Оттава — столица Канады.



Площадь-10млн.км².
Рельеф 2 части:
Западная - горная.
Занята Кордильерами - высота 6км. Горные ледники дают начало рекам. Склоны покрыты хвойными лесами.
Восточная - равнинная.
Равнины высотой 300-1.500м. Самые большие высоты на Лабрадорском полуострове. На многих островах сохранились ледники.



Канада располагается на североамериканском континенте и омывается водами сразу 3 океанов: Северного Ледовитого, Атлантического и Тихого океанов. Благодаря этому страна имеет самое большое побережье в мире

На большей части территории Канады преобладает умеренный тип климата. В центральных районах - это умеренный континентальный тип климата, а по побережьям - умеренный морской. На островах Канадского арктического архипелага господствует суровый арктический тип климата, а на севере материковой части страны - субарктический.



Зона арктического климата характеризуется преобладанием в течение года отрицательных температур. Дневные температуры в феврале достигают -35 градусов, а ночные -45 градусов мороза. В июле в дневные часы воздух может прогреваться до $+10$ градусов, а в ночные $-$ охлаждаться до 0 градусов и ниже. Осадков выпадает до 150 мм в год.



Зона субарктического климата охватывает средние течения рек Юкон и Маккензи. Самым холодным месяцем в здешних краях является январь: дневные температуры составляют около -25 градусов, ночные - около 35 градусов мороза. Самый жаркий месяц зоны субарктического климата - июль: дневные температуры могут достигать +20 градусов, а ночные - 10 градусов тепла. За год выпадает 300-400 мм осадков.



В центральной части Канады господствует умеренный континентальный тип климата. В январе дневные температуры составляют $-12..-14$ градусов, ночные - $22..24$ градуса мороза. В июле в дневные часы воздух прогревается до $24..26$ градусов тепла, а ночью - охлаждается до $+12..+14$ градусов. Максимальное количество осадков выпадает в летнее время, когда ежемесячно наблюдается до 80 мм осадков. Всего за год в центральной части Канады выпадает до 600 мм осадков.



Кроме хвойных растений, в тайге встречаются и мелколиственные листопадные деревья - такие как береза , осина , ольха и ива ; в основном листопадные деревья встречаются в регионах, где не наблюдаются низкие присущи территории тайги зимние температуры.



Южные участки тайги могут включать в себя такие деревья как дуб , клен и вяз , расплелены среди хвойного леса





Канада может похвастаться природными богатствами, представляющими большую часть таблицы Менделеева: цветные, редкие и благородные металлы, уран, железная руда, нефть, природный газ, уголь, асбест, поташ, калийные соли.



Месторождениями угля богаты предгорья Скалистых гор, Аппалачи, прибрежные провинции. Железную руду добывают в районе озера Верхнего, полуострова Лабрадор и Кордильерах. Канадский щит — кладовая страны с богатыми месторождениями никеля, меди, железа, кобальта, платины и урана. В Аппалачах можно найти запасы асбеста, каменного угля, золота, серебра и цветных металлов. Кордильеры располагают месторождениями цветных и благородных металлов.

США



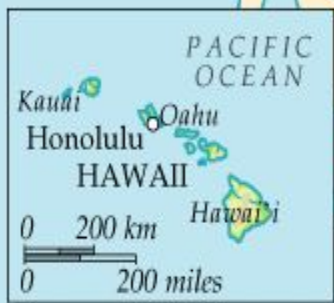
Аляска



США самая развитая страна мира.



Гавайские
острова



Соединённые Штаты граничат на севере с Канадой, на юге — с Мексикой, также имеют морскую границу с Россией. Территория США — 9 363 тысячи кв. км Омываются Тихим океаном с запада и Атлантическим океаном — с востока. Административно страна делится на 50 штатов и федеральный округ Колумбия, в подчинении США также находится ряд островных территорий. Жителей США называют *американцами*, а к самим США применяется общее название *Америка*.

На территории США размещены почти все климатические зоны. Характерные типы климата: тропический (Гавайи), умеренный и субтропический (побережье Тихого океана), континентально морской (побережье Атлантического океана), континентальный (внутренние плато и плоскогорье Кордильер), арктический (центральная и южная части Аляски).



Недра богаты запасами различных природных ископаемых, в том числе — каменный и бурый уголь, железная и марганцевая руда. Кордильеры, плато Колорадо, Великие равнины и Примексиканская низменность обладают месторождениями медных, цинковых, свинцовых, серебряных, хромитовых, ванадиевых, вольфрамовых, молибденовых, титановых, полиметаллических, урановых, ртутных руд, золота, серы, фосфатов и другого





Промышленность США - самая мощная и многопрофильная в мире. Страна является одним из мировых лидеров в производстве большинства видов промышленной продукции: топлива, электроэнергии, металлов, машин и оборудования, химических волокон, продуктов питания.



Мексика



Мехико – столица Мексики..

Выводы урока

1. В Северной Америке в настоящее время проживают представители 3-х рас:
 - монголоидной – индейцы, эскимосы, алеуты;
 - европеоидной – потомки переселенцев из Европы;
 - экваториальной – потомки африканцев-рабов, вывезенные в 17-18 вв.
2. В Северной Америке расположены 3 крупные страны: США (самая развитая страна в мире), Канада и Мексика.

Закрепление

<i>1 вариант</i>	<i>2 вариант</i>
1. Коренное население материка	1. Пришлое население материка
2. Районы с высокой плотностью населения	2. Районы с низкой плотностью населения
3. Самая крупная по площади страна материка	3. Самая экономически развитая страна

Домашнее задание:

- ◆ повторить п. 42 - 48 (готовимся к итоговому тесту).

Спасибо за внимание!

A stylized silhouette of a mountain range in shades of teal and blue, located in the bottom right corner of the slide.