



Презентация к уроку окружающего мира  
для 2 класса УМК «Школа России»

# «Россия на карте»



Автор: Никифорова Наталья Васильевна,  
учитель начальных классов

МКОУ «Тремяченская СОШ»

Никифорова  
Н.В.





**Велика и прекрасна наша страна Россия.  
Она занимает огромную территорию. Но  
мы можем совершить путешествие в  
любой её уголок, не выходя из класса.**

Клик мышкой  
на загадку

Отгадайте загадку.



Моря есть - плавать нельзя,  
Дороги есть - ехать нельзя,  
Земля есть - пахать нельзя.  
Что это?



карта



Никифорова  
Н.В.



# Физическая карта



Никифорова  
Н.В.

# Работа по учебнику.



1. Откройте учебник на стр.92-93.
2. Рассмотрите фотографии.
3. Отыщи их на карте на стр. 90-91 учебника.



Никифорова  
Н.В.





# Проверим



Никифорова  
Н.В.



Клик мышкой  
на карту

# Что такое карта?



Карта - это уменьшенное изображение  
земной поверхности на плоскости  
с помощью условных знаков.

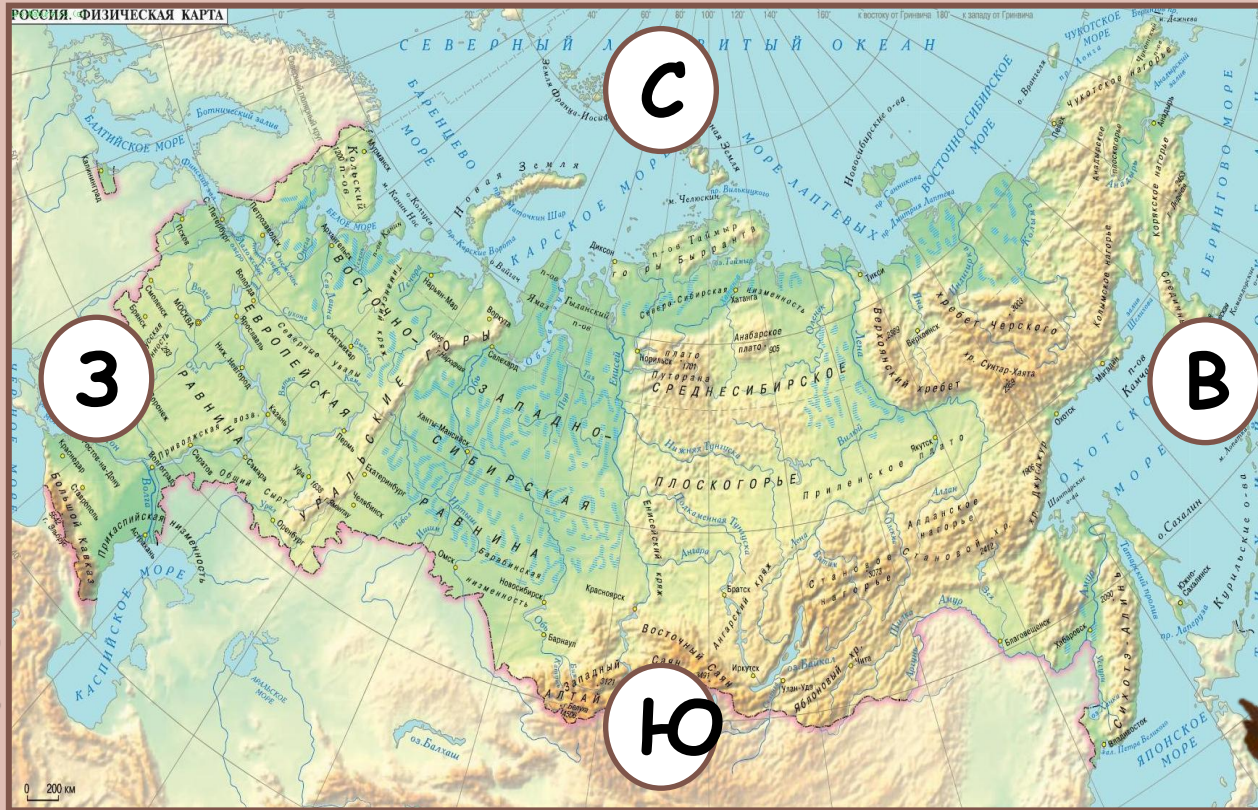




Для того чтобы путешествовать по карте, надо научиться **читать** её. Читать карту – это не значит читать только надписи. Надо понимать и особый язык карты – **условные знаки**.



# Стороны горизонта на карте



Никифорова  
Н.В.



# Разные цвета на карте





 - вода (моря, реки, озёра)

 - суша

 - равнины, а  - горы.

На равнинах есть низкие места - **НИЗМЕННОСТИ**  
и более высокие - **ВОЗВЫШЕННОСТИ.**



 - низменности,  
а  - возвышенности





# Работа по учебнику.

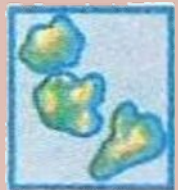


1. Откройте учебник на стр.95.
2. Изучите условные обозначения.



Никифорова  
Н.В.





острова



горы



ледники



озёра и водохранилища



болота



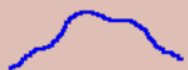
граница полярных владений



каналы



Государственная граница РФ



реки

# Проверим



столица РФ



города



# Работа по учебнику.



1. Прочитайте правила показа объектов на стенной карте на стр.95 учебника.

2. Найдите на карте в учебнике и покажите правильно на стенной карте следующие объекты: (на выбор учителя)



Никифорова  
Н.В.





# Спасибо за урок!





# Интернет источники



Учебник Россия Север Море Лес Пустыня  
Лес Физическая карта Карта полушарий

Условные обозначения сканированы  
с учебника Окружающий мир для 2 класса  
2 часть автор А.А.Плешаков с.95

Отрисовки муравья и черепахи авторские  
Поурочные разработки по курсу  
«Окружающий мир» Т.Н.Максимова  
для 2 класса

