

История России XIX век

Внешняя политика России
при Александре II

Задача

- 1) Познакомить с основными направлениями и событиями внешней политики России при Александре II
- 2) Развивать навыки работы с картами

План урока

1. Цели и задачи внешней политики России
2. Западное направление
3. Южное направление
4. Восточное направление

РОССИЙСКАЯ ИМПЕРИЯ В XVIII-XIX вв.



Масштаб 1 : 35 000 000 (в 1 см 350 км)

- Территория России к концу XVII в.
- Промышленные предприятия, построенные в XVIII в. (металлургические и металлообрабатывающие заводы, текстильные мануфактуры)
- Судостроительные верфи
- Укреплённые линии, построенные в конце XVIII в.
- Первая Камчатская экспедиция В. Беринга и А. И. Чирикова в 1725-1729 гг.
- Важнейшие пути исследователей Сибири и Дальнего Востока в XVIII в.
- Территории, осваиваемые русскими в XVIII в.
- Территории, вошедшие в состав Российской империи в XVIII в.
- Населённые пункты, в которых промышленность возникла в XIX в.
- Железные дороги, построенные до 1861 г. с 1861 г., по 1900 г.
- Города, основанные XVIII и XIX вв. Даты основания городов

- Крупнейшие ярмарки XVIII и XIX вв.
 - Территории, вошедшие в состав Российской империи в XIX в.
 - Территории Бухарского эмирата и Хивинского ханства, зависимых от Российской империи
- ВАЖНЕЙШИЕ ЭКСПЕДИЦИИ В XIX В.**
- Г. И. Невельский 1849-1857 гг.
 - П. П. Семёнов-Тян-Шанский 1856-1857 гг.
 - Н. М. Пржевальский 1867-1869 гг. (Уссурийская экспедиция)
 - И. Д. Черский 1872-1892 гг.
 - В. А. Обручев 1889-1891 гг., 1895-1898 гг.
 - Граница Российской империи на 1900 г.
- Границы государств даны на 1900 г.



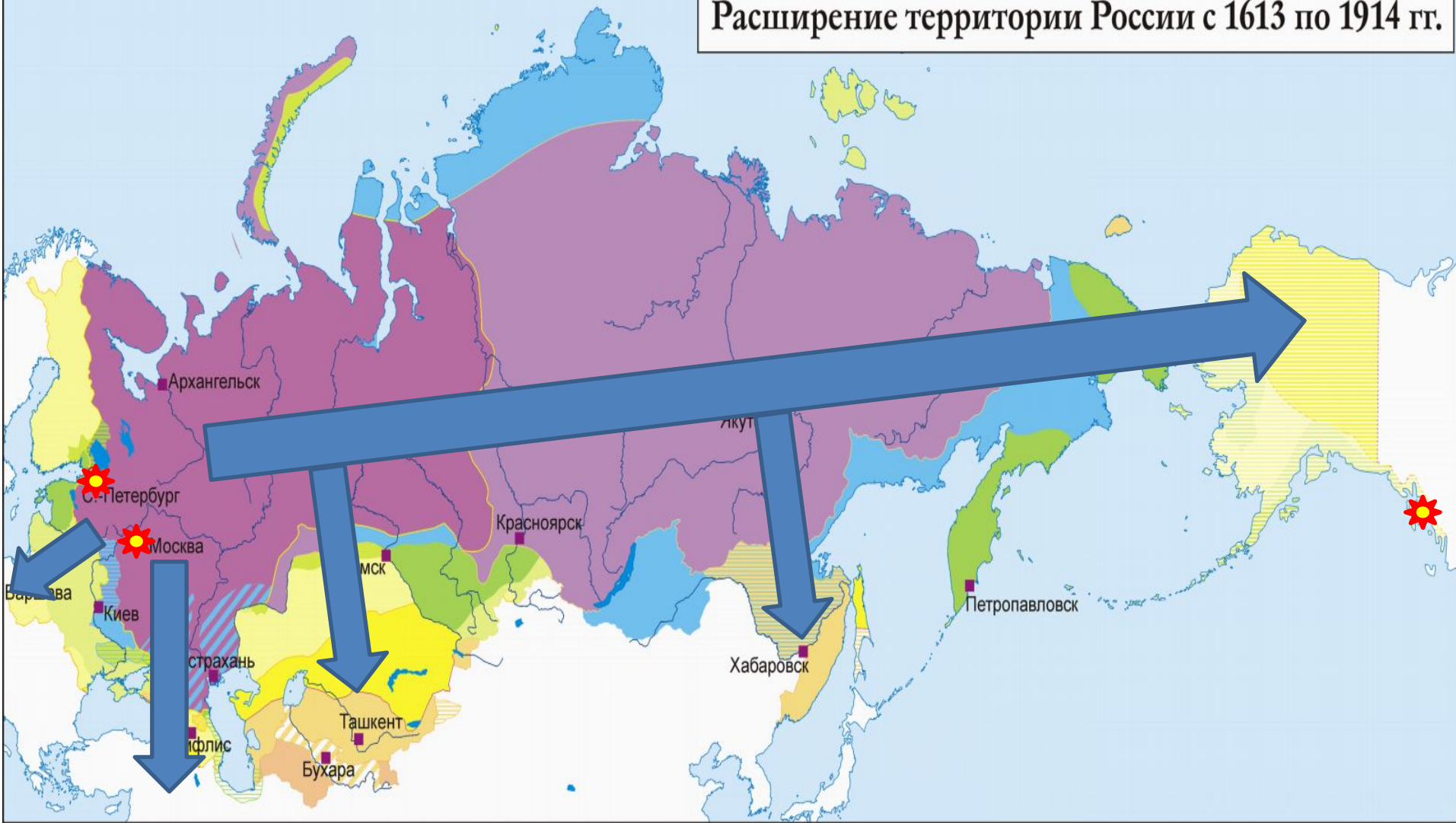
- Экспедиции русских исследователей Северной Америки и Алеутских островов в XVIII в.
 - Граница русских владений в 1824-1867 гг.
 - Территория русских владений в США в 1867 г.
- Масштаб 1:65 000 000

Цели и задачи внешней политики России















Прочтите учебник на стр. 189 и сформулируйте:

- Основную цель внешней политики России
- Главные направления внешней политики
- Кто возглавил внешнюю политику России

Расширение территории России с 1613 по 1914 гг.



Территория России на:

	1613 г.		1696 г.		1796 г.		1881 г.	 полузависимые территории  полузависимые территории, окончательно присоединённые позднее  территории, позднее утраченные
	1645 г.		1725 г.		1825 г.		1914 г.	
	1676 г.		1761 г.		1855 г.			

Цели и задачи внешней политики России

Цель:

«внешняя политика должна быть подчинена интересам внутреннего развития России»

Задачи:

1. Выход из международной изоляции и восстановление роли России как великой державы
2. Отмена унижительных статей Парижского мира 1856 (запрет иметь флот и военные укрепления на Чёрном море)
3. Закрепление границ путём заключения договоров с соседями в Средней Азии и на Дальнем Востоке

Западное направление

Цель – выход России из международной изоляции и восстановление статуса великой державы

Во время Крымской войны сложился анти-русский союз в составе: Англии + Франции + Австрии

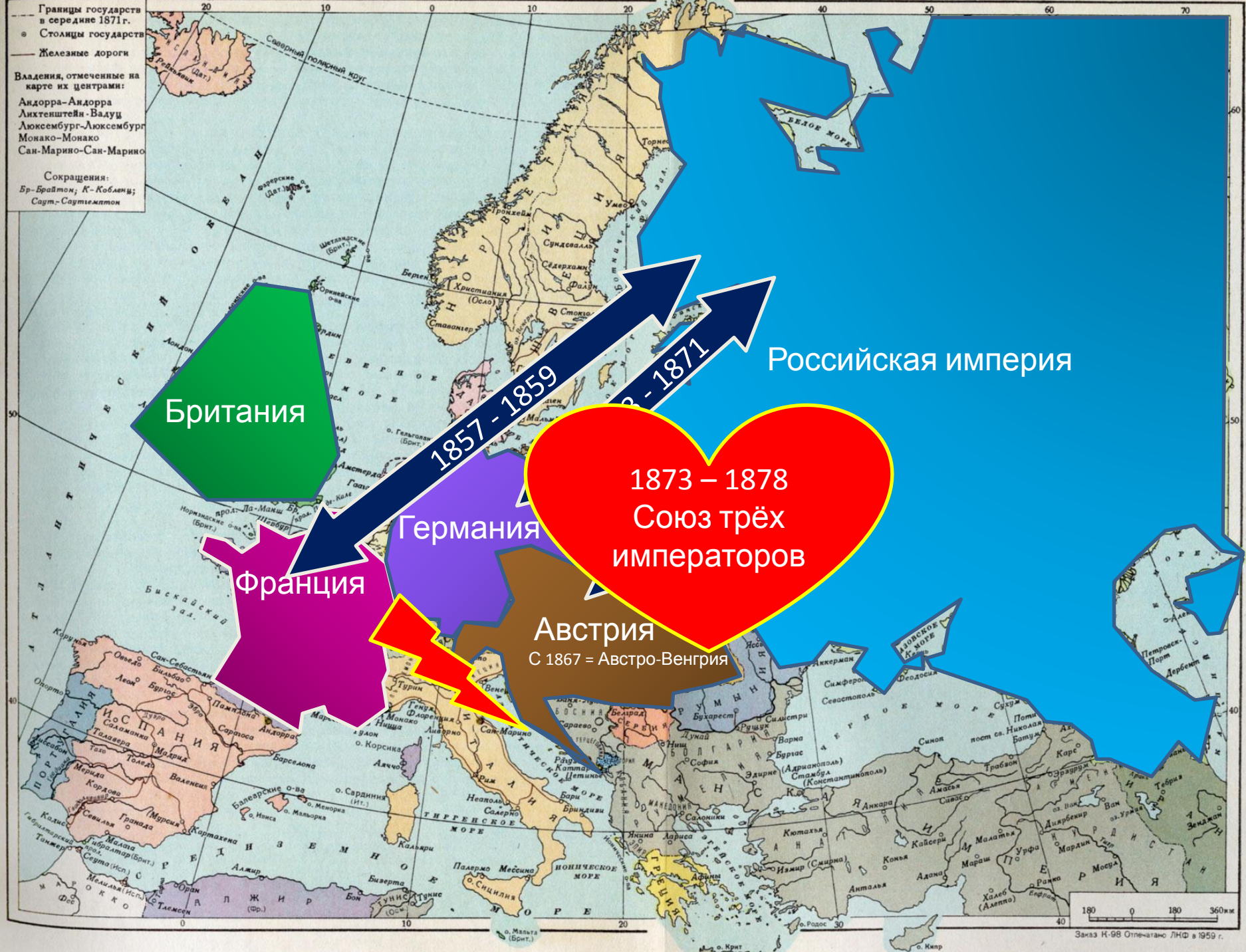
Теперь надо было развалить этот союз. **Как?**

- 1857 – 1859 = сближение с Францией, Австрией
- 1863 – 1871 = сближение с Пруссией позволило России в октябре 1870 отказаться от унижительных статей Парижского мира 1856 и в марте 1871 в Лондоне пересмотреть эти условия

Таким образом Россия вышла из внешнеполитической изоляции, развалив при этом антирусский союз и уничтожив унижительные условия Парижского мира

Границы государств в середине 1871 г.
 ● Столицы государств
 — Железные дороги
 Владения, отмеченные на карте их центрами:
 Андорра-Андорра
 Лихтенштейн-Вадуц
 Люксембург-Люксембург
 Монако-Монако
 Сан-Марино-Сан-Марино

Сокращения:
 Бр-Брайтон; К-Кобленц;
 Саут-Саутемптон



Британия

Франция

Германия

Австрия

С 1867 = Австро-Венгрия

1857 - 1859

1871

1873 - 1878
 Союз трёх императоров

Российская империя

Западное направление

После франко-прусской войны 1870 – 1871 в Европе образовалось новое государство = Германская империя.

Чтобы не допустить союза Германии и Австро-Венгрии и нейтрализовать Англию, Горчаков организовал и заключил

1873 – 1878 = Германия + Россия + Австро-Венгрия

= Союз трёх императоров

Согласно договору, участники должны были оказывать друг другу помощь, военную в том числе, но Россия препятствовала усилению Германии за счёт Франции, что неизбежно влекло к распаду

Южное направление

Россия должна была завершить присоединение Кавказа к России = завершить Кавказскую войну.

Прочтите учебник на странице 191 – 192 и сформулируйте ответ на вопросы:

- Как завершилась Кавказская война?
- Какие тактические усилия предпринимала Россия для её завершения?
- Какое значение имело присоединение Кавказа к России?

Восточное направление

Политика России в Средней Азии обостряла отношения с Британией, которая имела виды на Среднюю Азию.

Что интересовало Россию в Средней Азии:

- Источник хлопка
- Рынок сбыта российских товаров

1868 – Бухара

1873 – Хива

1875 – Коканд

Создание Туркестанского
генерал-губернаторства

Российская империя к 1855 г



Территория Российской империи в 1800 г.
Присоединения к Российской империи:

Ханства, признавшие зависимость от России:
Бухарское ханство с 1868 г.

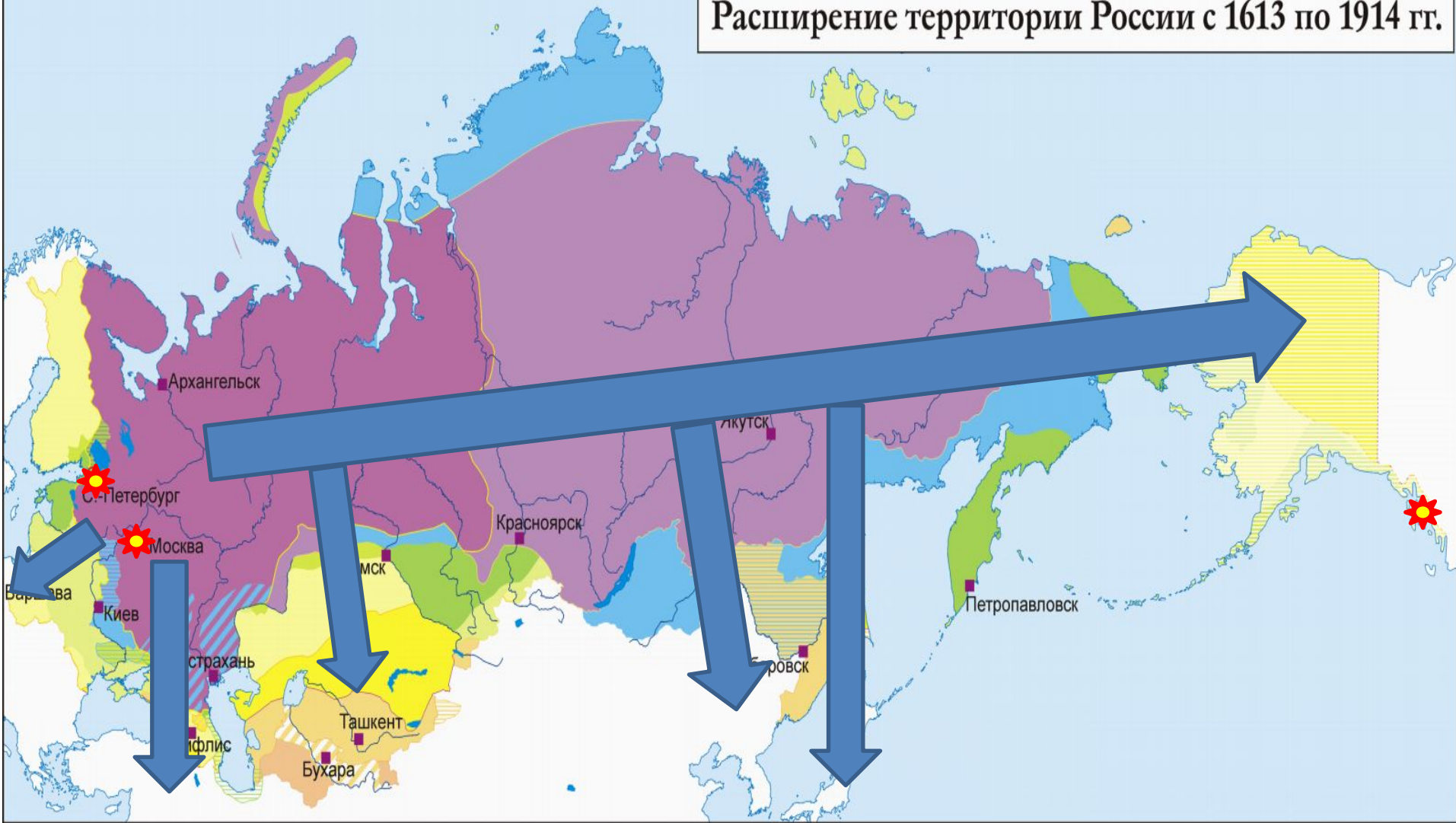
Восточное направление

Завоевание Средней Азии:

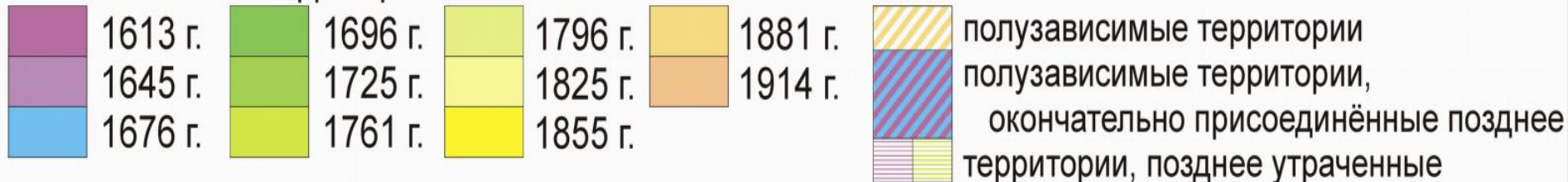
- Лишило государственности её народы
- Прекратило междоусобные войны
- Ликвидировано рабство и работорговля
- Часть земель помещиков передавалась крестьянам
- Быстро развивается теперь хлопководство и шелководство
- Началось железнодорожное строительство, добыча нефти, угля, цветных металлов

На присоединённых землях Россия проводила гибкую политику, избегая ломку привычного уклада жизни, не вмешиваясь в национальную культуру и религиозные отношения

Расширение территории России с 1613 по 1914 гг.



Территория России на:



Восточное направление

1855 – Симодский договор с Японией: Курильские острова принадлежат России, а Сахалин – совместным владением.

1858 – Айгунский договор с Китаем, по которому Уссурийский край – совместное владение с Китаем

1860 – Пекинский договор, по которому Уссурийский край стал владением России

1860, 20 июня – основание Владивостока

1867 – Россия продала Аляску США за 7 200 000 долларов

1875 – русско-японский договор, по которому Курилы отходили Японии, зато Россия получила весь Сахалин

Домашнее задание

§ 27