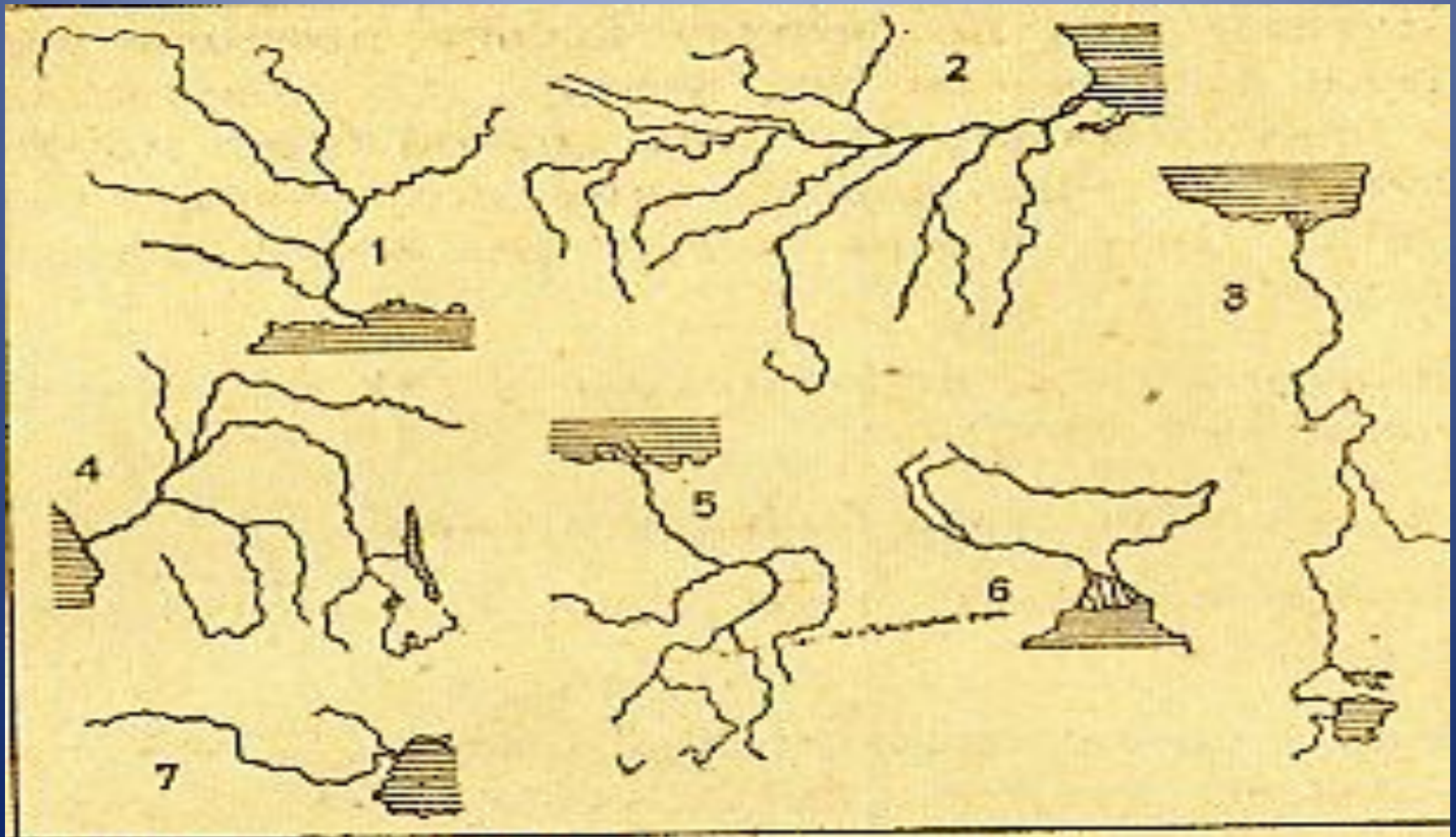


**Задания для 7-8 классов.**

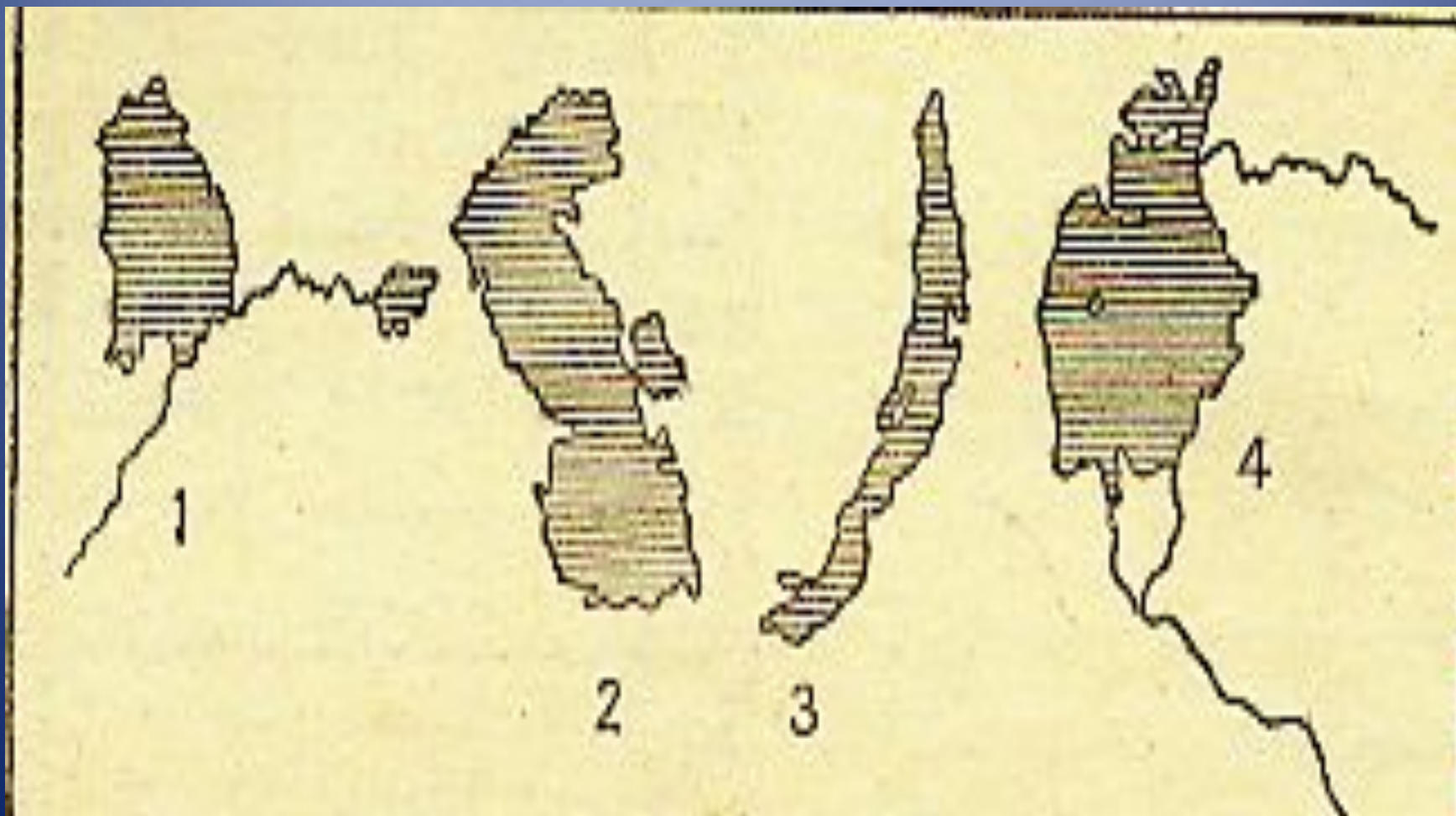
Какие реки показаны на рисунке?



На рисунке изображены контуры четырех цветных морей, расположенных в разных частях света. Что это за моря?

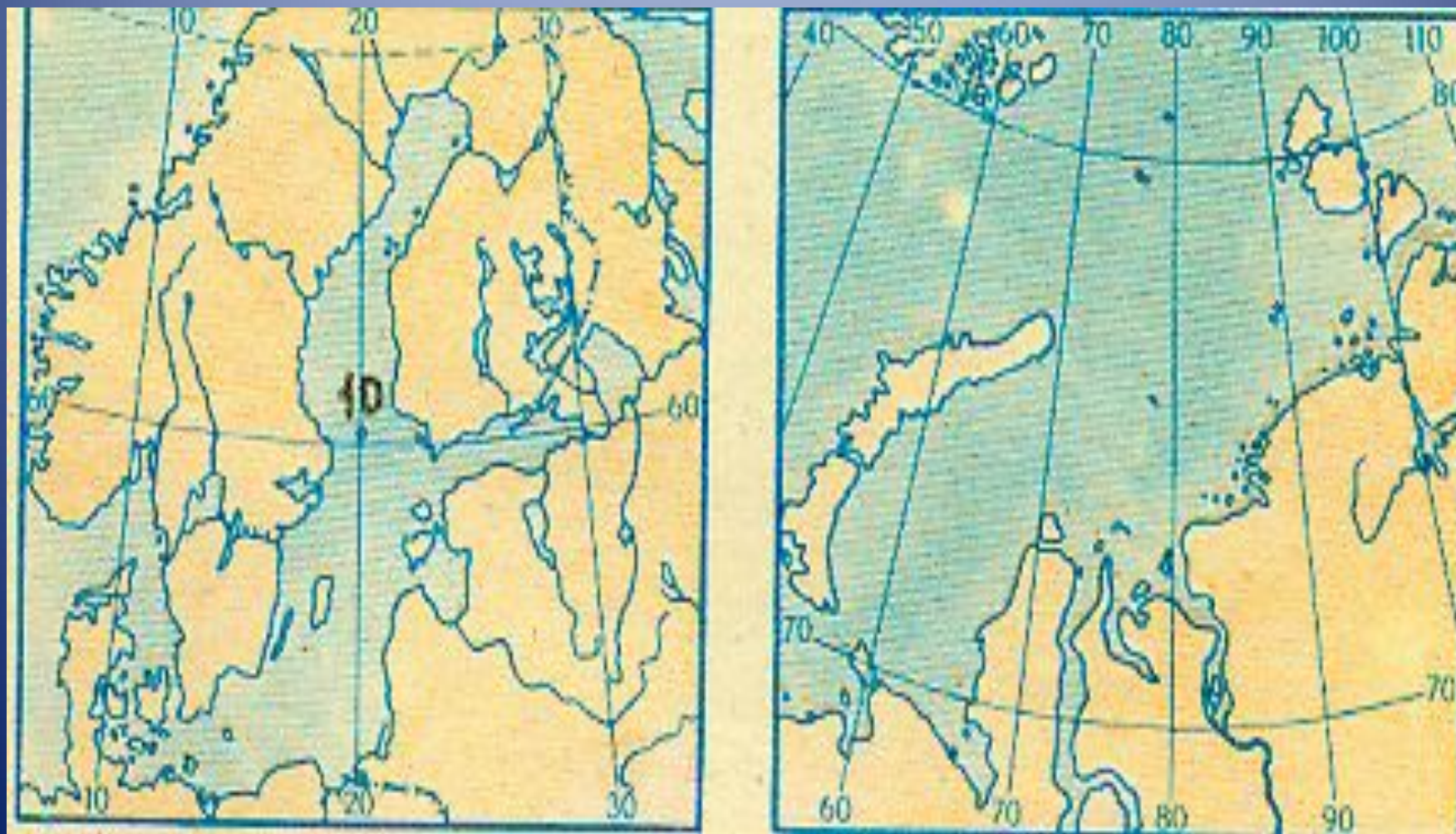


Рассмотрите очертания изображенных  
четырех озер и назовите их.

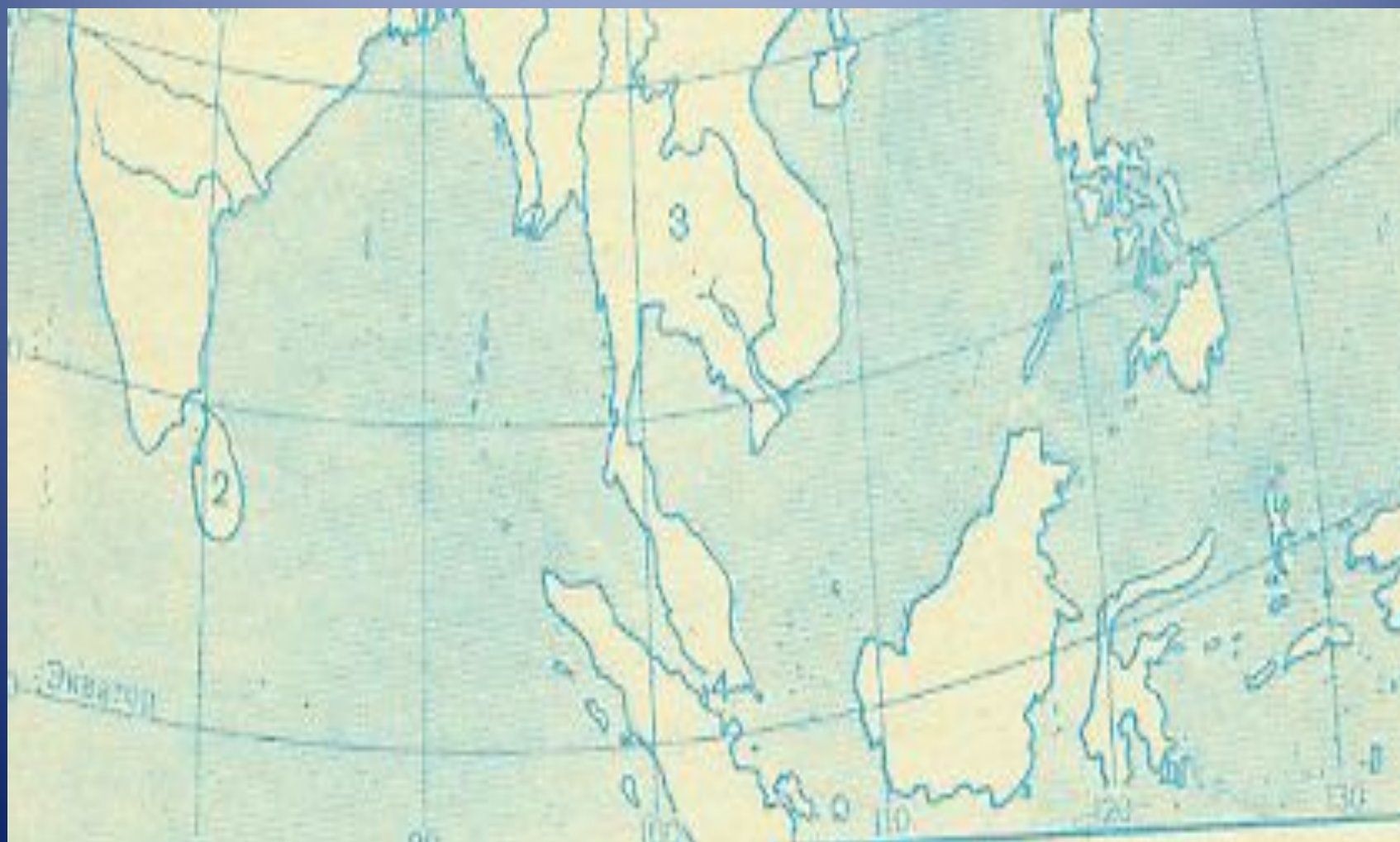




Какие это моря и чем они отличаются?

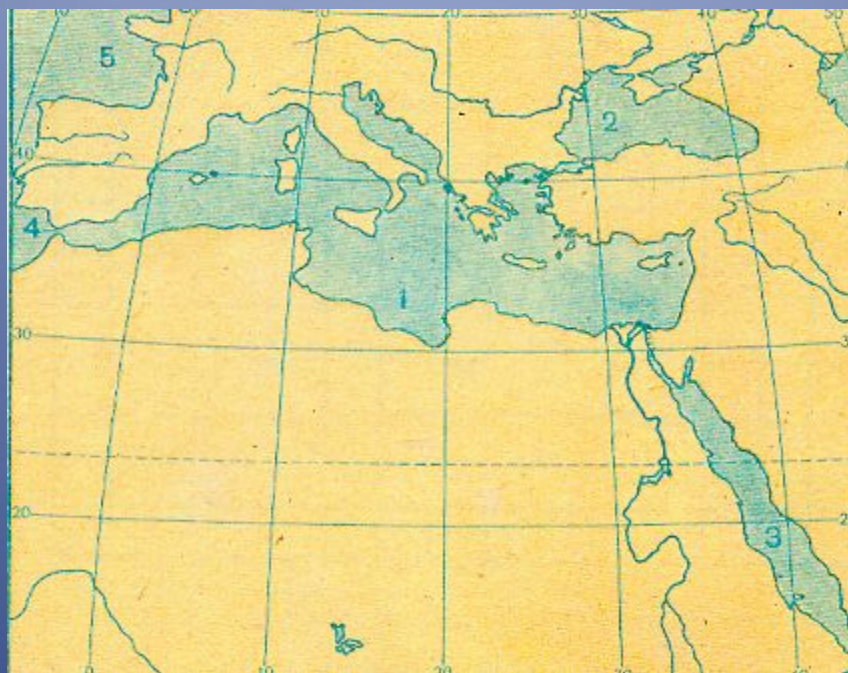


Назовите объекты, обозначенные на рисунке.





Назовите объекты, обозначенные на рисунке.



Что за объекты показаны на рисунке?





Какие проливы изображены на рисунке?

