


Имена географов на карте мира

Презентацию подготовила
Белянчикова Анна
Группа 014





НАЗВАНИЯ ОСТРОВОВ И АРХИПЕЛАГОВ

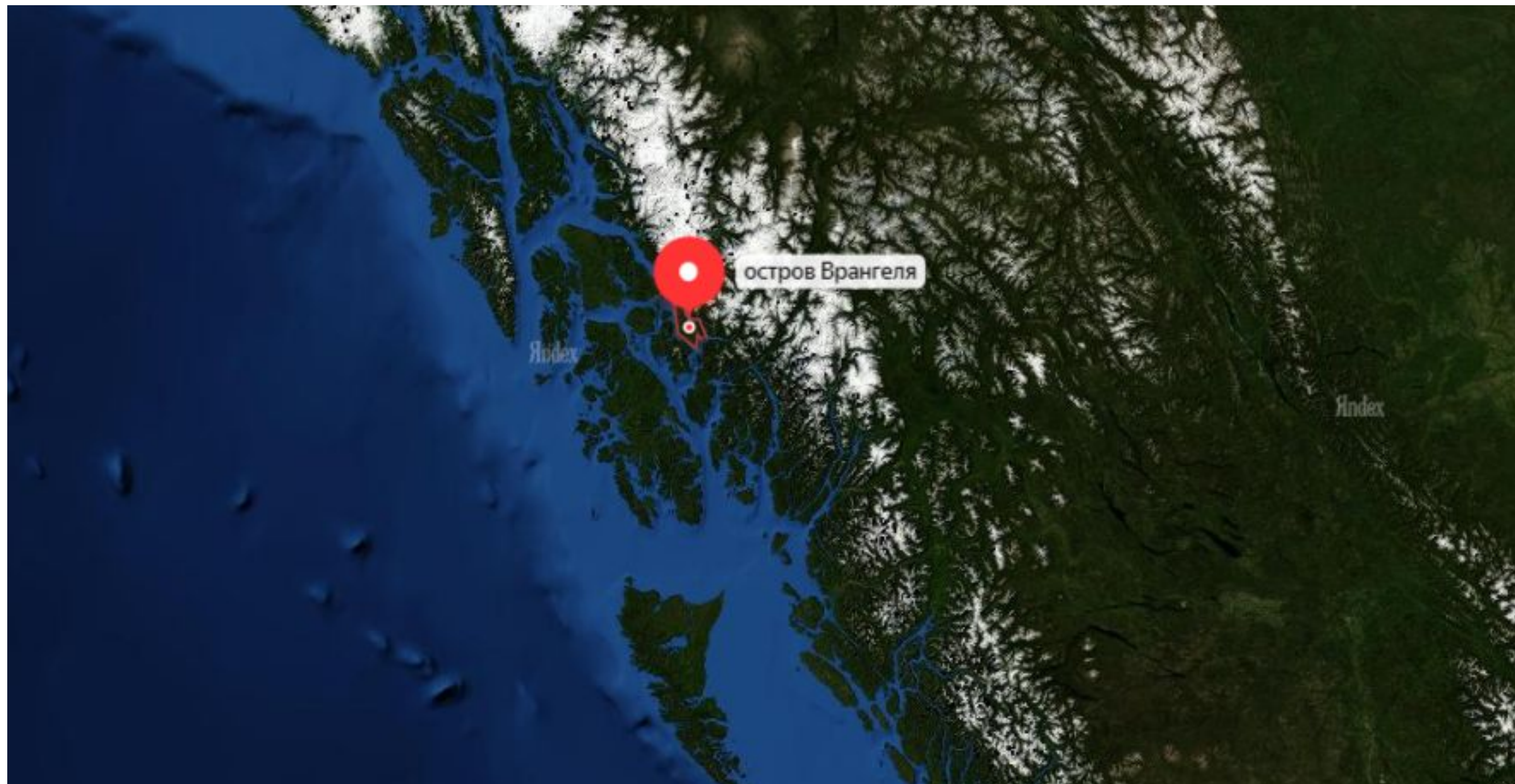




Остров Врангеля

Свое название остров получил в честь Фердинанда Петровича Врангеля – адмирала, мореплавателя, полярного исследователя, который изучал северо-восточное побережье Сибири и западное побережье Северной Америки от Берингова пролива до Калифорнии, был правителем Русской Америки и активно выступал против продажи

Остров Врангеля



Командорские острова

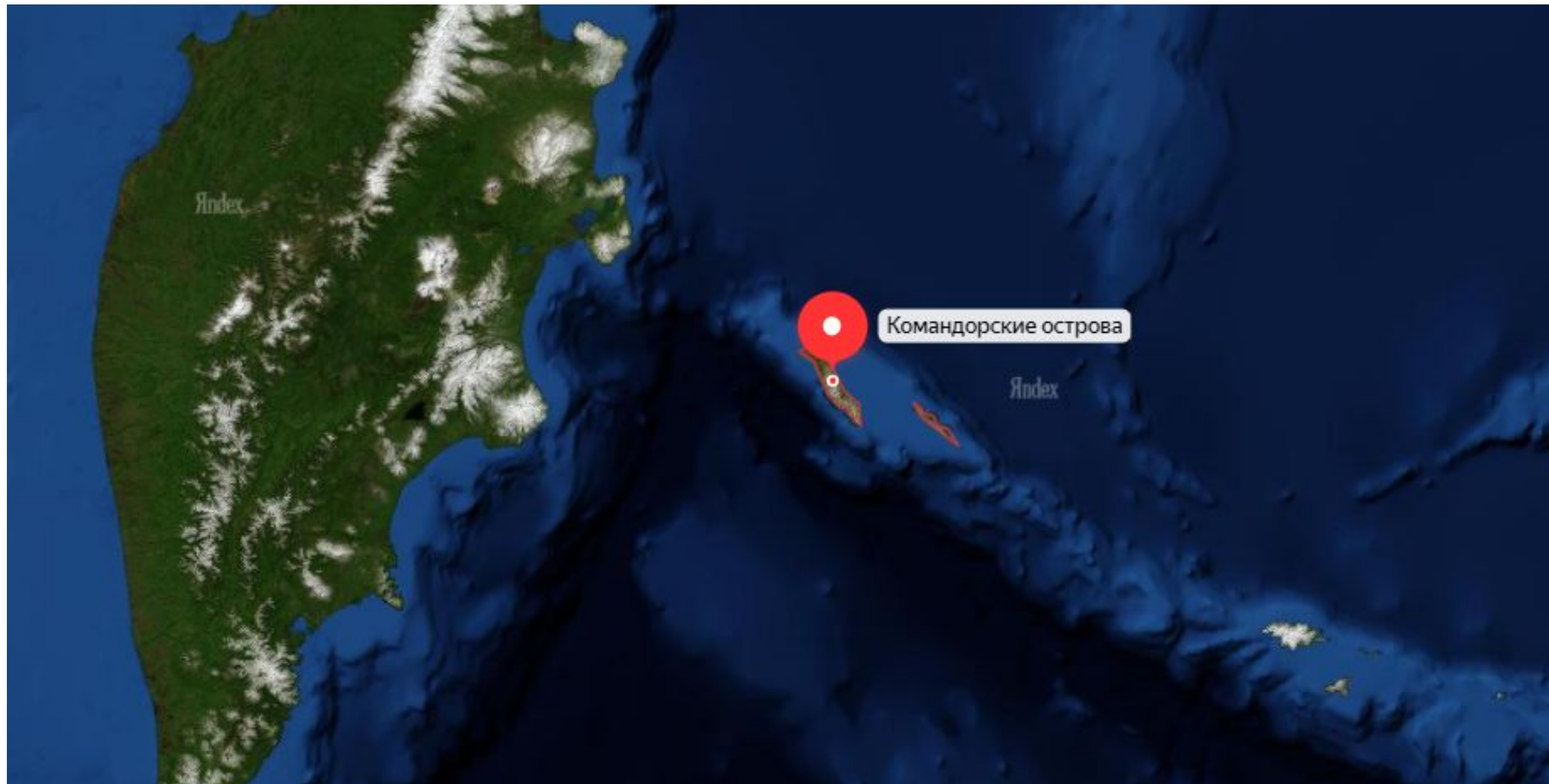
Архипелаг из четырёх островов в юго-западной части Берингова моря Тихого океана.

Административно входят в состав Алеутского района Камчатского края России.

Названы в честь открывшего их в 1741 году мореплавателя командора Витуса Беринга. На крупнейшем из них - острове Беринга - находится могила мореплавателя.



Командорские острова

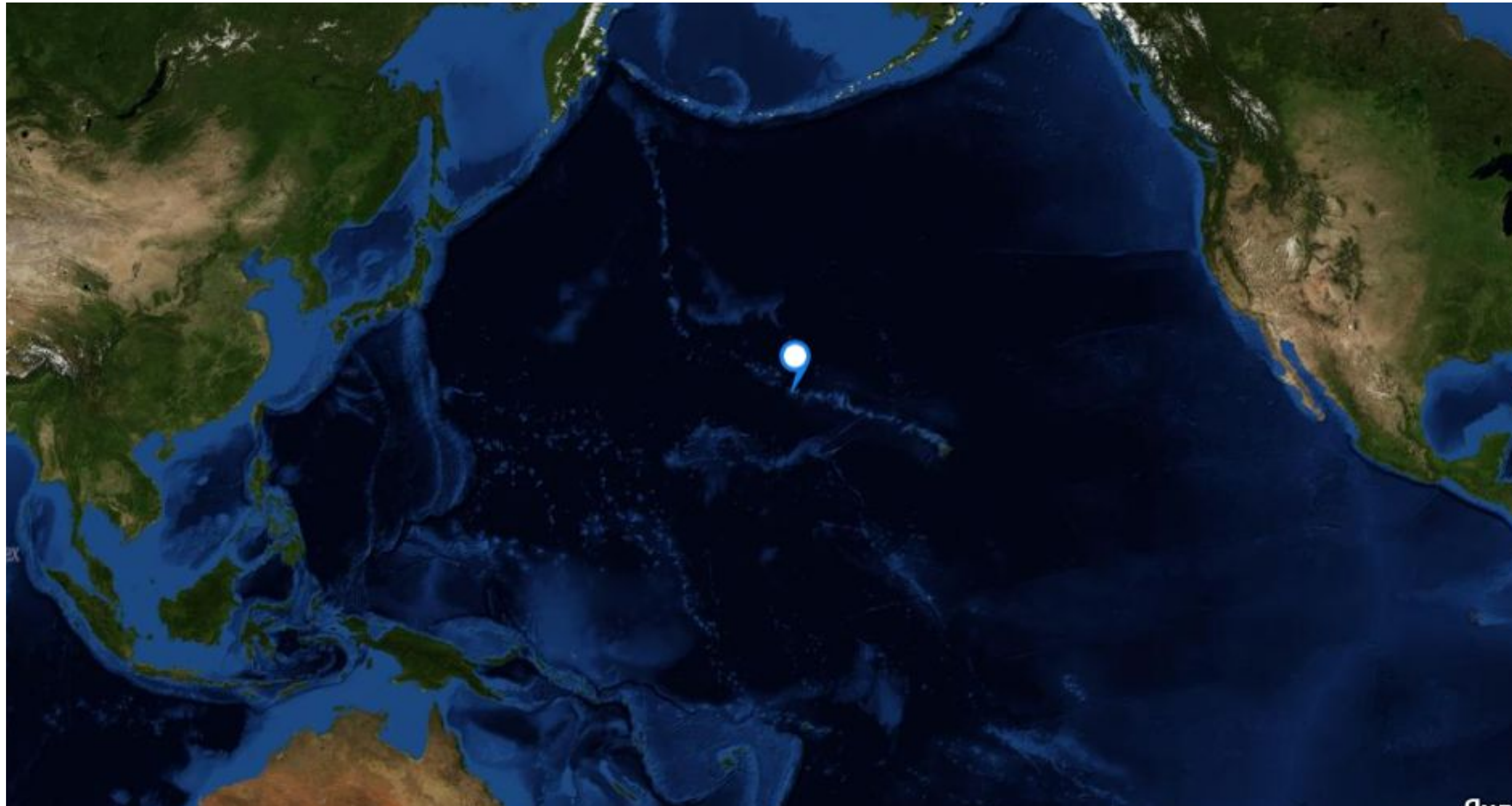


ОСТРОВ ЛИСЯНСКОГО



Этот маленький тихоокеанский остров на северо-западе Гавайского архипелага был открыт во время кругосветного путешествия Ивана Крузенштерна в 1805 году. Назвали его в честь капитана шлюпа «Нева» Федора Лисянского, участвовавшего в


Остров Лисянского



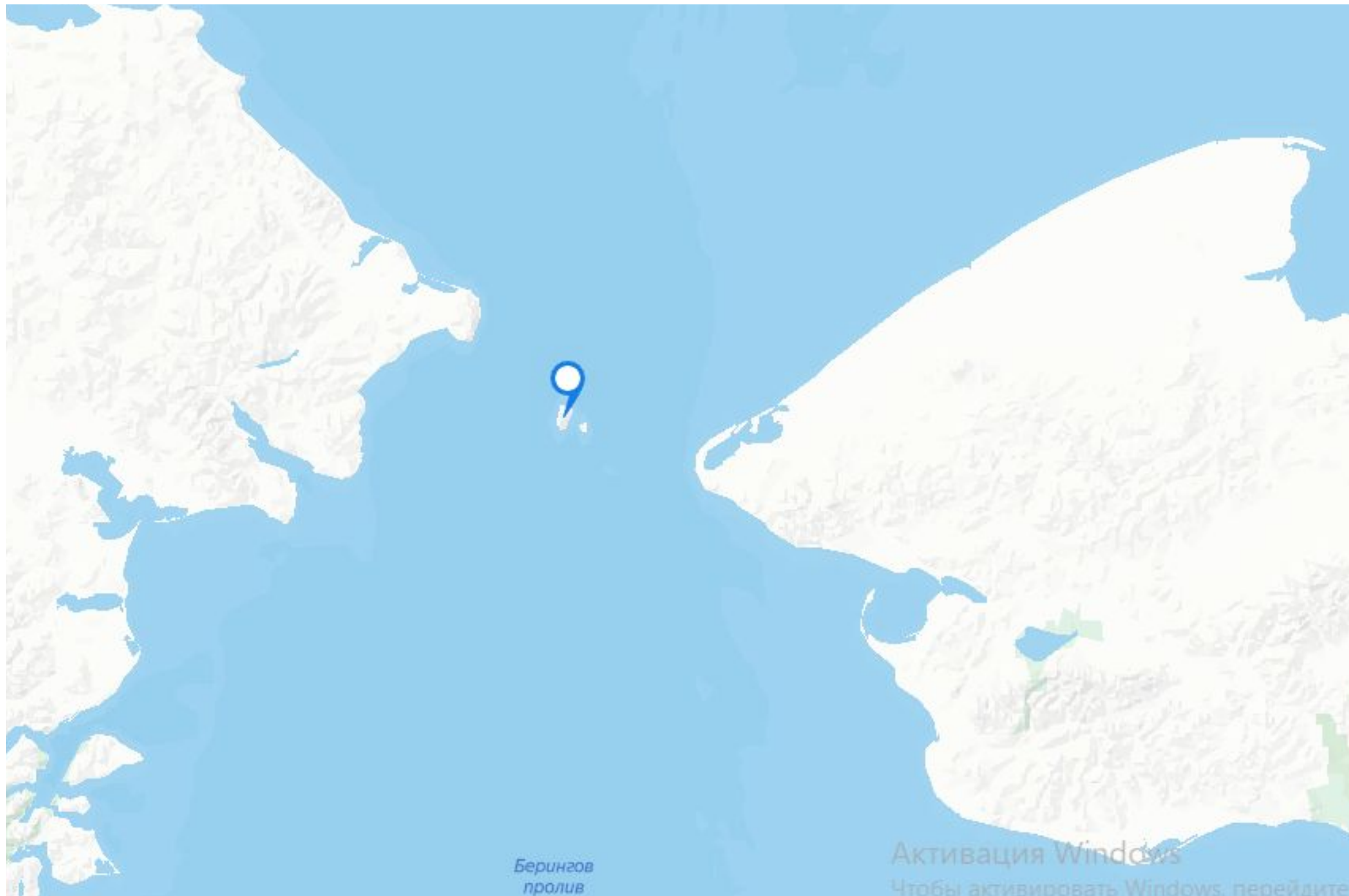
Остров Ратманова

**Остров назван в честь
участника первого
российского кругосветного
плавания под
руководством**

**Крузенштерна — М. И.
Ратманова, который был
старшим офицером на
бриге «Надежда».**



Остров Ратманова



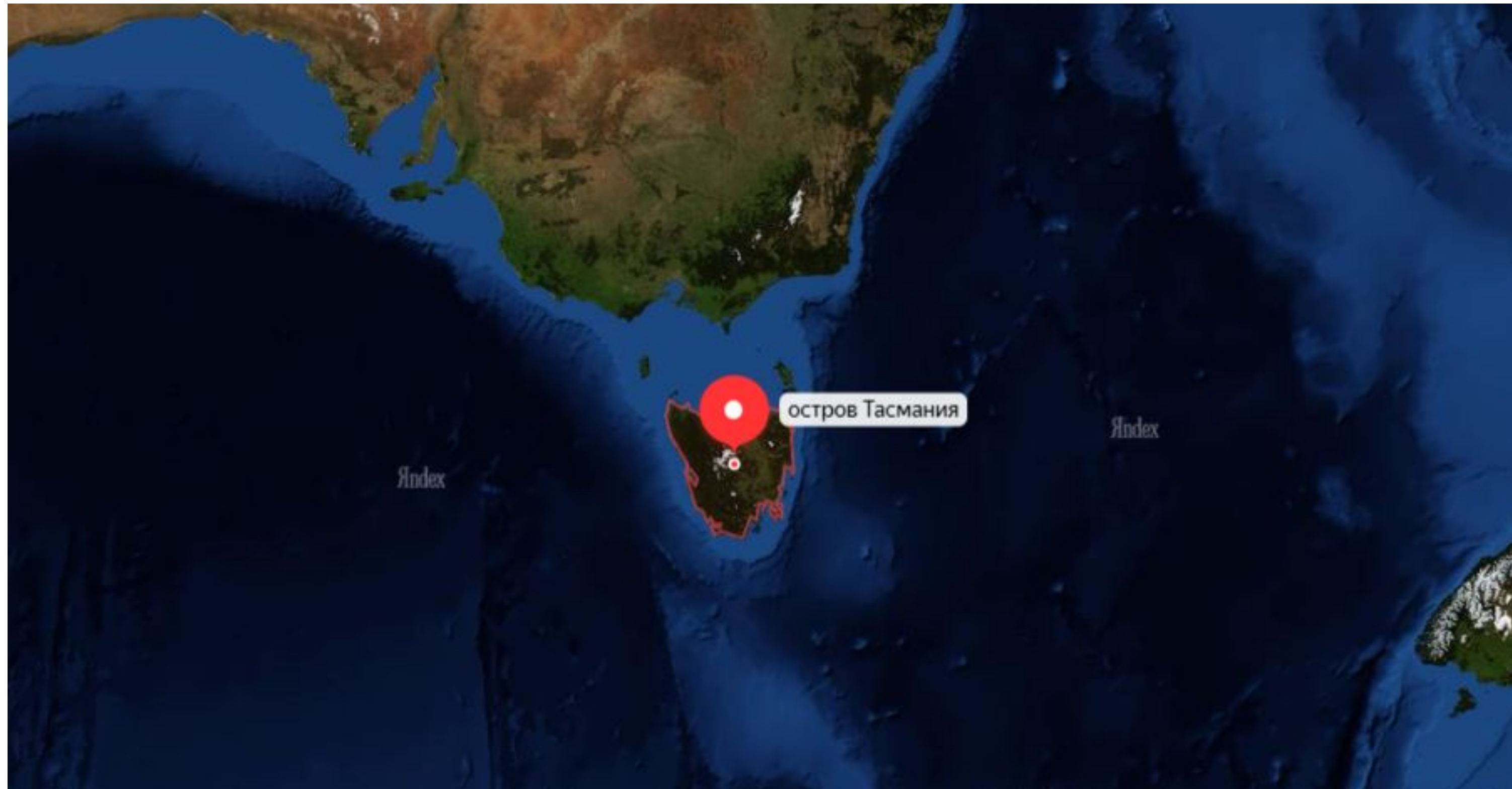
ОСТРОВ ТАСМАНИЯ



**Остров Тасмания,
расположенный
недалеко от берегов
Австралии, открыл
голландский
мореплаватель Абель
Тасман еще в 1642 году.
Правда, на берег моряки
тогда сходить не стали, а
пройдя несколько миль,
свернули на восток и
несколько дней спустя
оказались у берегов**

Новой Зеландии

Остров Тасмания

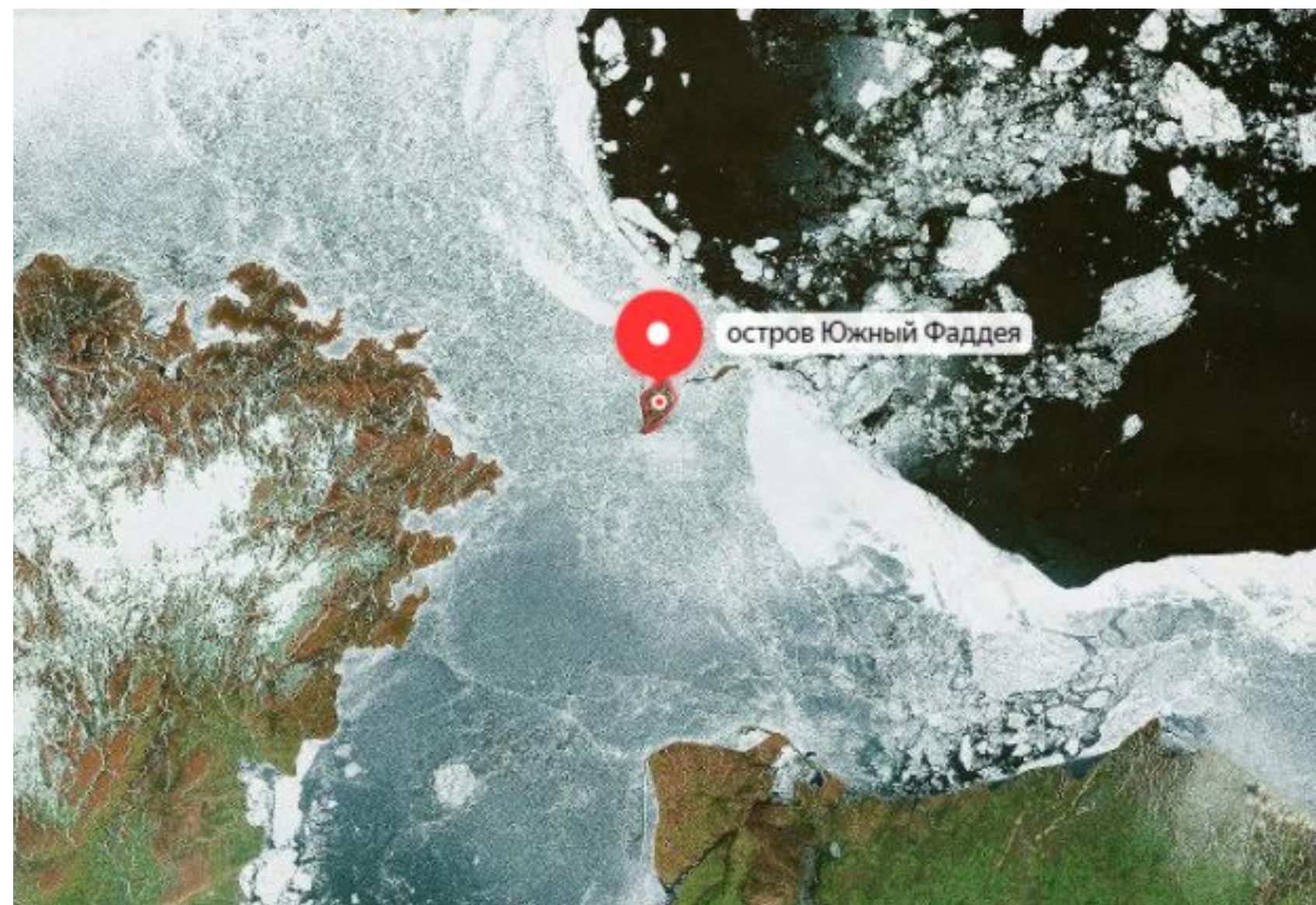



Острова Фаддея





Острова Фаддея названы в честь первооткрывателя Антарктиды Фаддея Фаддеевича Беллинсгаузена. Расположены они у восточного побережья полуострова Таймыр. Эту группу островов обнаружили в 1736 году участники Великой Северной экспедиции, а точнее - отряд Василия Прончищева, русского

Острова Фаддея






ГИДРОНИМЫ (ВОДНЫЕ ОБЪЕКТЫ)




Берингов пролив


**Пролив, по которому
проходит водная граница
между Россией и
Соединенными Штатами и
который разделяет
континенты Евразия и
Северная Америка, назван
в честь Витуса Беринга –
офицера русского флота
датского происхождения.**



Берингов пролив



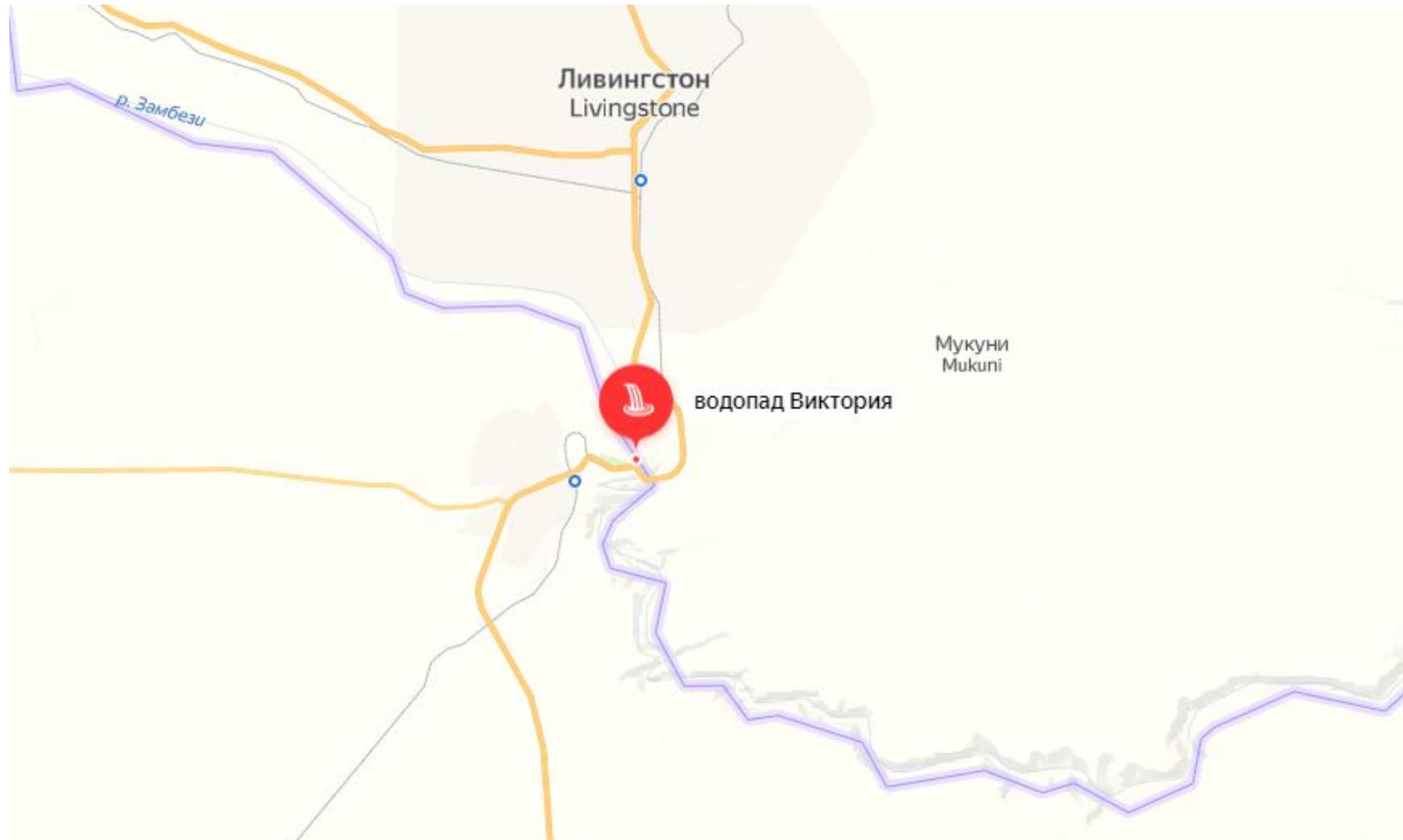
ВОДОПАД ЛИВИНГСТОНА



Водопад Ливингстона — система порогов и водопадов, растянувшаяся на 350 километров на реке Конго, в ее нижнем течении.

Заканчиваются водопады в главном морском порту Республики Конго — Матади, который основал английский журналист, путешественник, исследователь Африки Генри Мортон Стэнли. Он же назвал водопады, найденные им на Конго, в честь Давида Ливингстона

Водопад Ливингстона



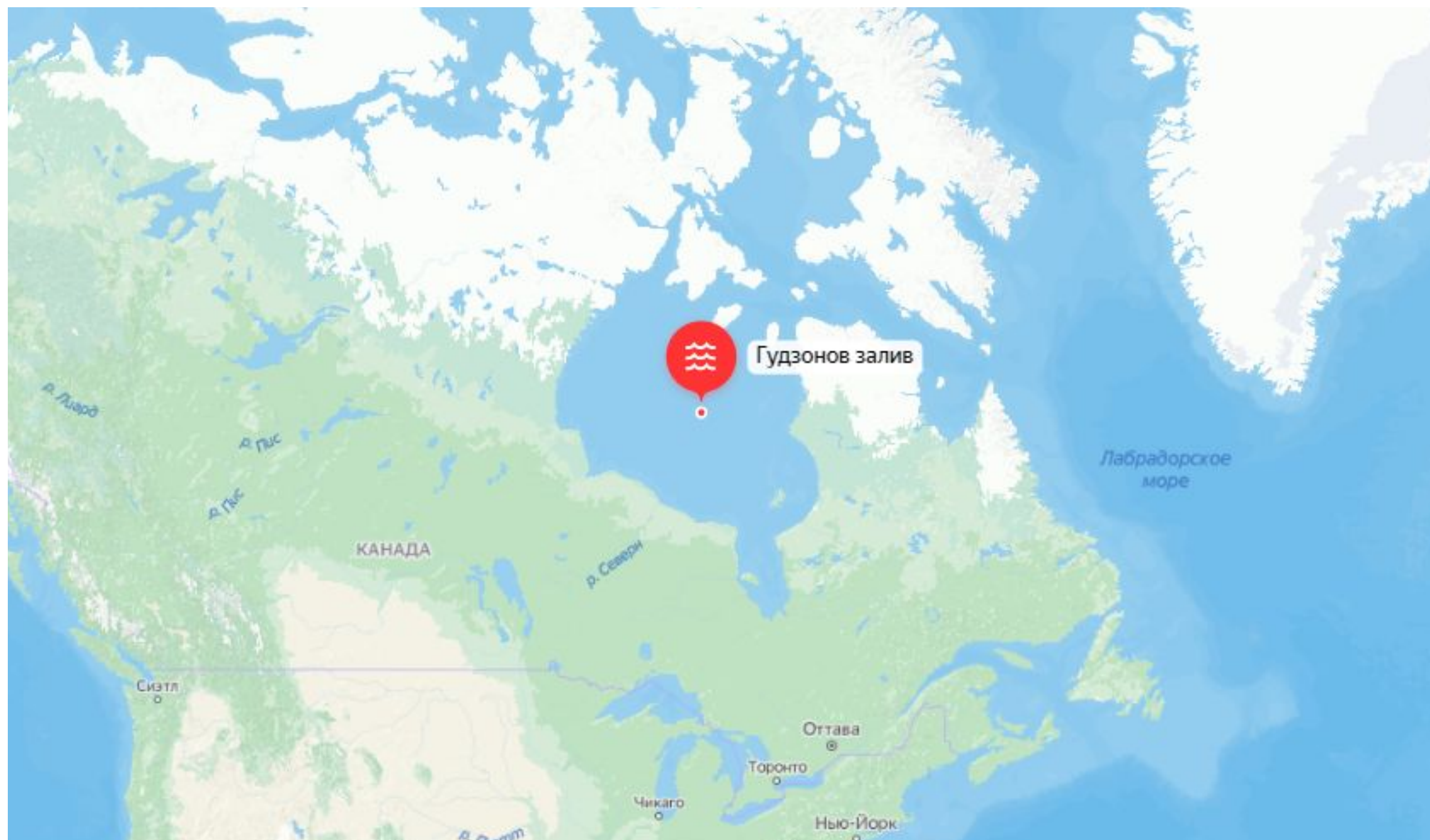
Гудзонов залив



Эту огромную акваторию на севере Канады называют внутренним канадским морем из-за того, что залив глубоко вдается в территорию страны. Примечательно, что Гудзонов залив относится как к Северному Ледовитому океану, так и к

Атлантике

Гудзонов залив

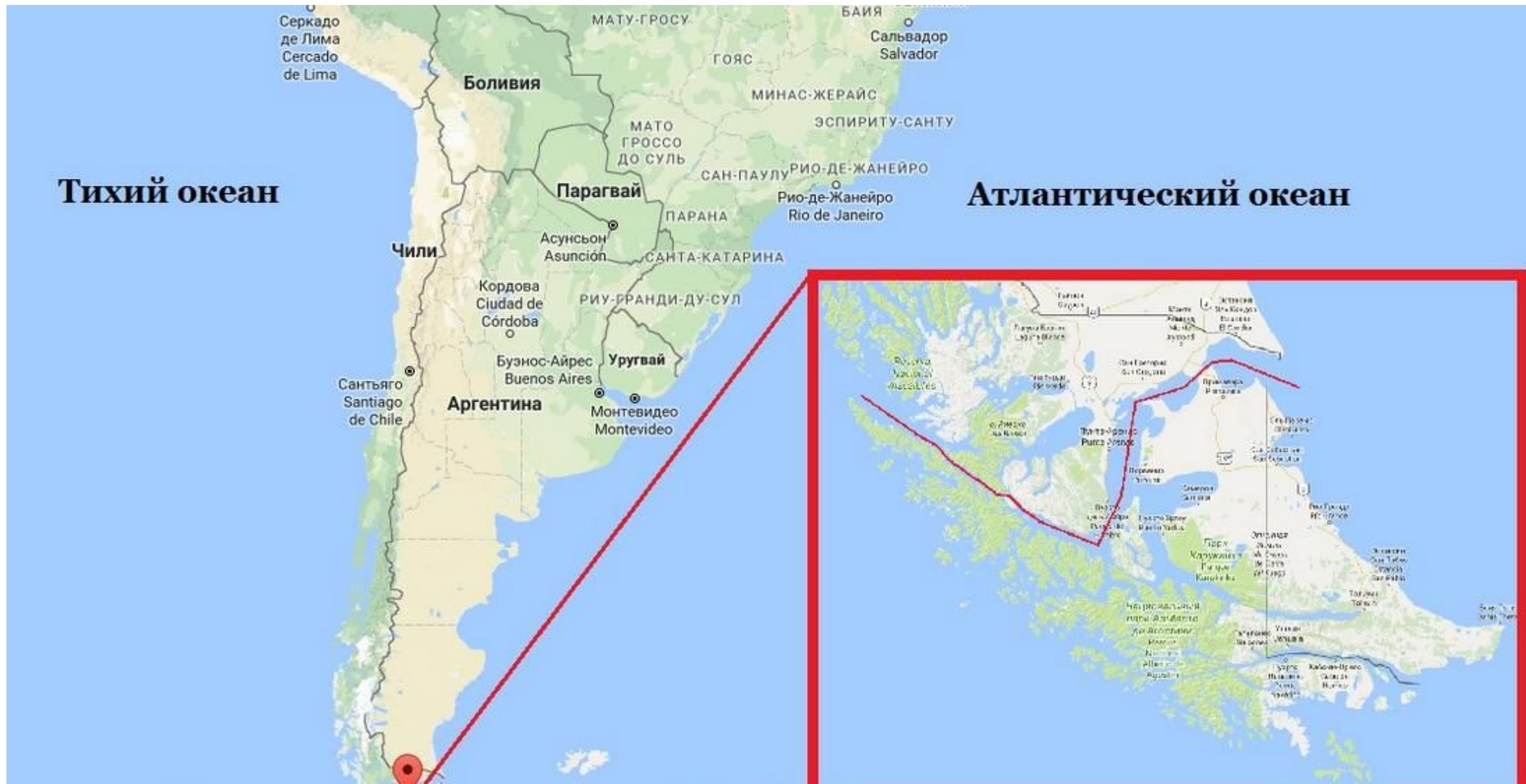


Магелланов пролив



Открытие 575-километрового пролива между островами у южной оконечности Южной Америки и самим материком заняло немало времени: Магеллан изучил больше двух тысяч километров побережья, высматривая заветный морской коридор среди бесконечных бухт и заливов. Перед тем, как встать на «зимовку», Магеллан принял за пролив устье реки Ла-Плата, но

Магелланов пролив



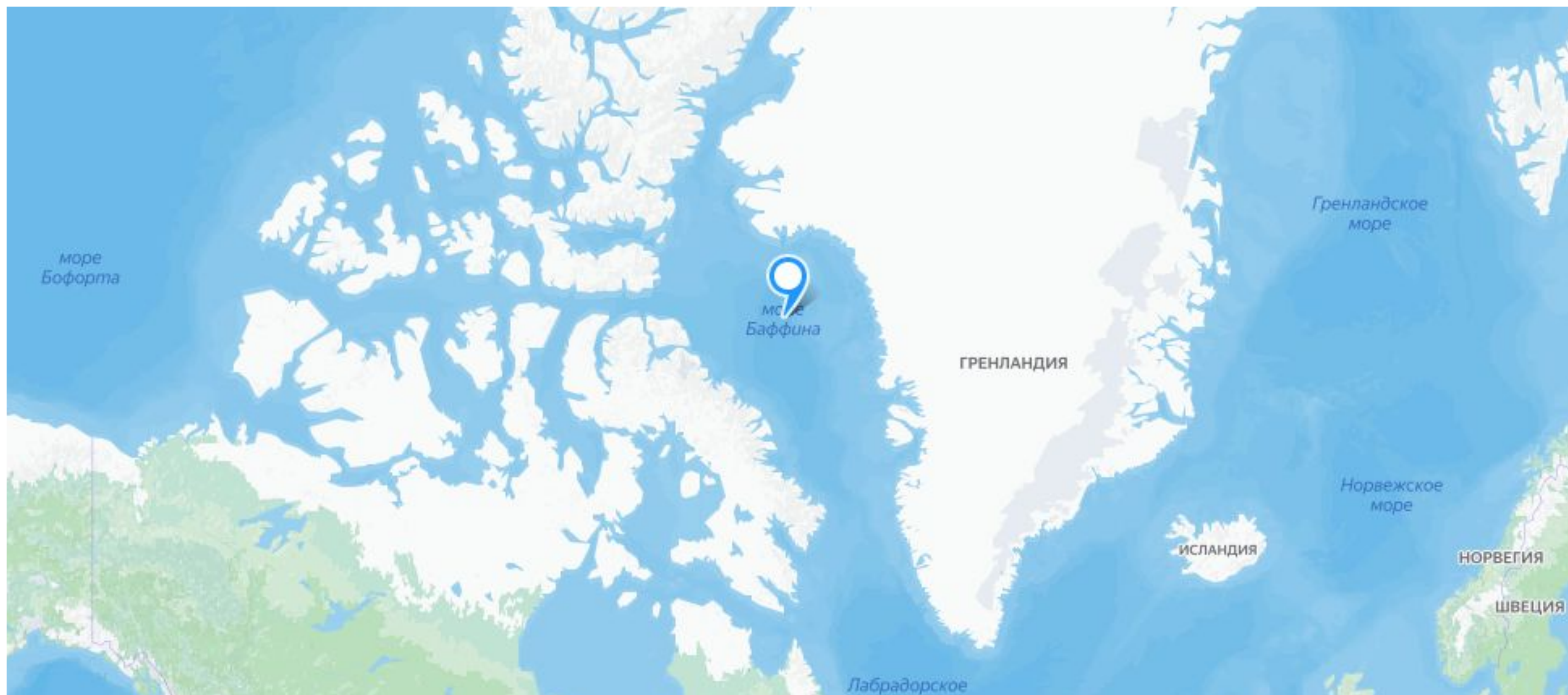
Море Баффина



Море Баффина, залив Баффина — море Северного Ледовитого океана, граничащее с морем Лабрадор Атлантического океана и омывающее западный берег Гренландии. Протяженность моря с севера на юг составляет 1130 км. Большую часть года навигация невозможна из-за большого количества айсбергов.

Море названо в честь Уильяма Баффина.

Море Баффина



Море Бофорта



**В честь Бофорта
названо море в
Северном Ледовитом
океане у берегов
Канады и Аляски, а
также остров в
Антарктике.**

Море Бофорта

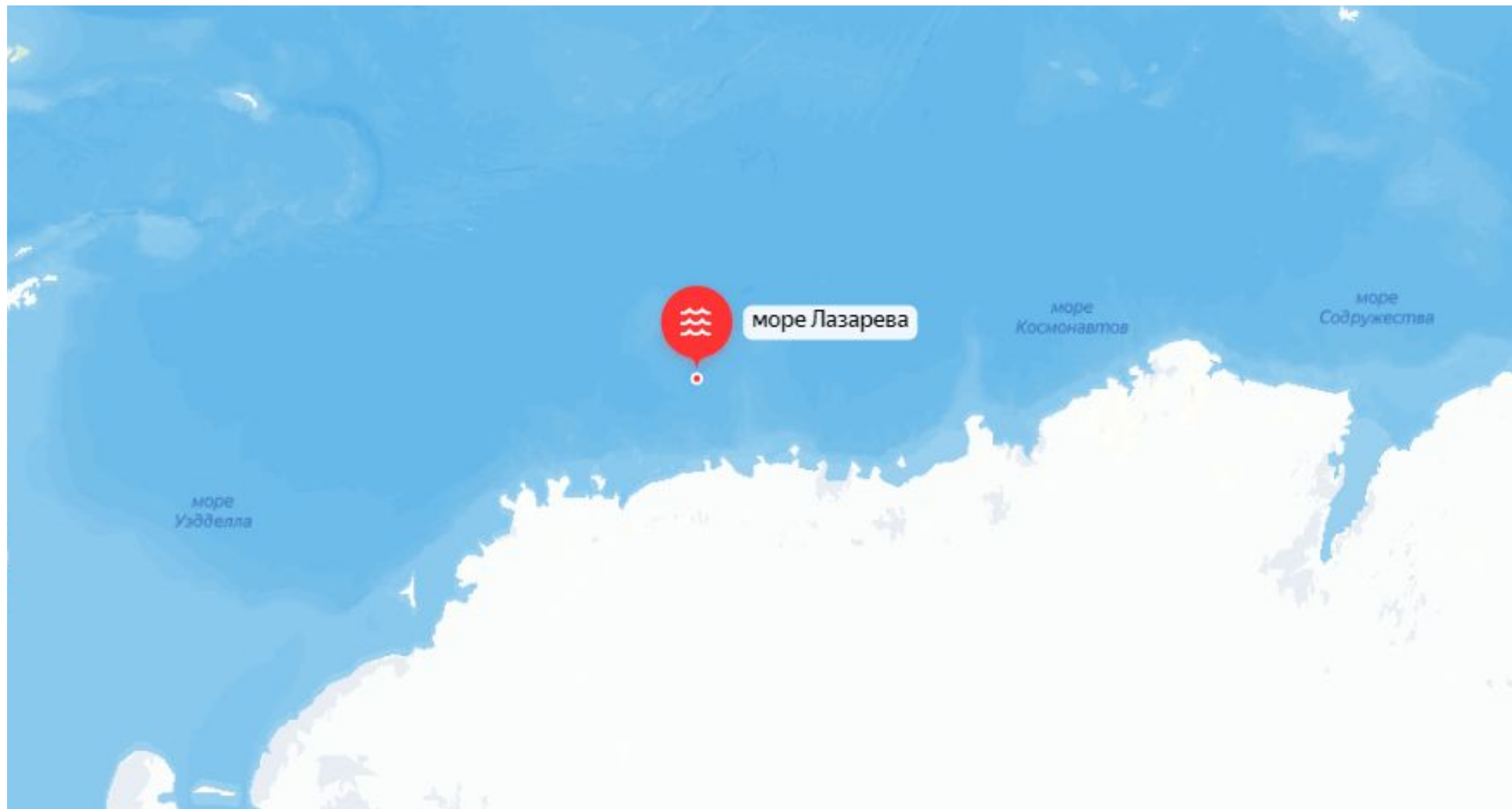


МОРЕ ЛАЗАРЕВА



Море Лазарева, находящееся у берегов Антарктиды, граничит с акваториями морей Уэдделла и Рисер-Ларсена. Четко выраженные естественные границы у моря отсутствуют. Море Лазарева, получившее статус отдельного географического объекта в 1962 г., носит имя мореплавателя Михаила

Море Лазарева



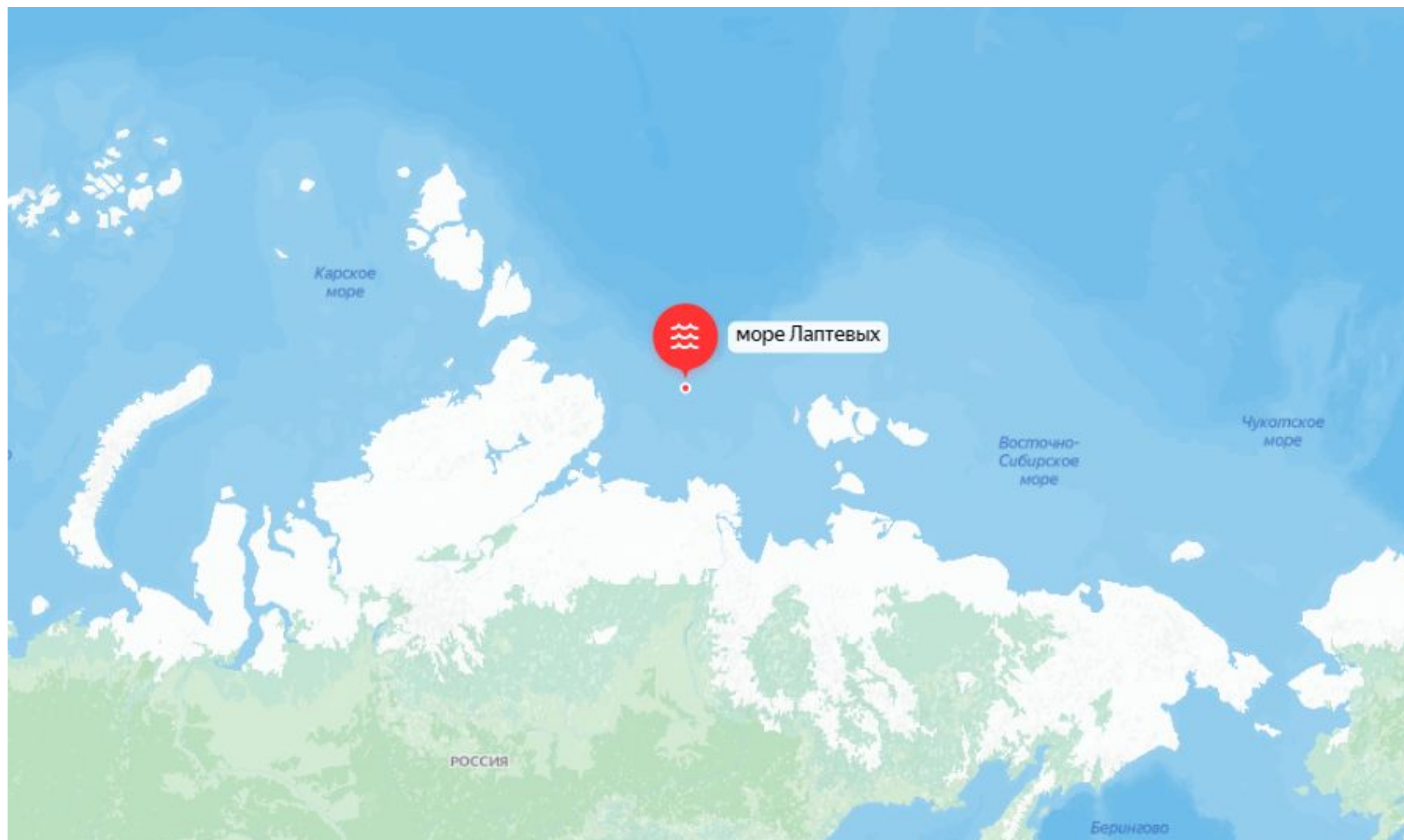
Море Лаптевых



Море Лаптевых — море у побережья Таймыра, являющееся частью Северного Ледовитого океана. Море Лаптевых известно русским землепроходцам с начала XVII в. под названием Сибирское, а с конца XIX в. — Норденшельда.

Современное наименование дано в 1935 г. в память о двоюродных братьях Лаптевых, бывших капитанами судов в составе Второй

Море Лаптевых



Море Линкольна



**Море было
названо
полярным
исследователем
Адольфусом
Вашингтоном
Грили, во время
его экспедиции
1881–1884
годов.**

Море Линкольна



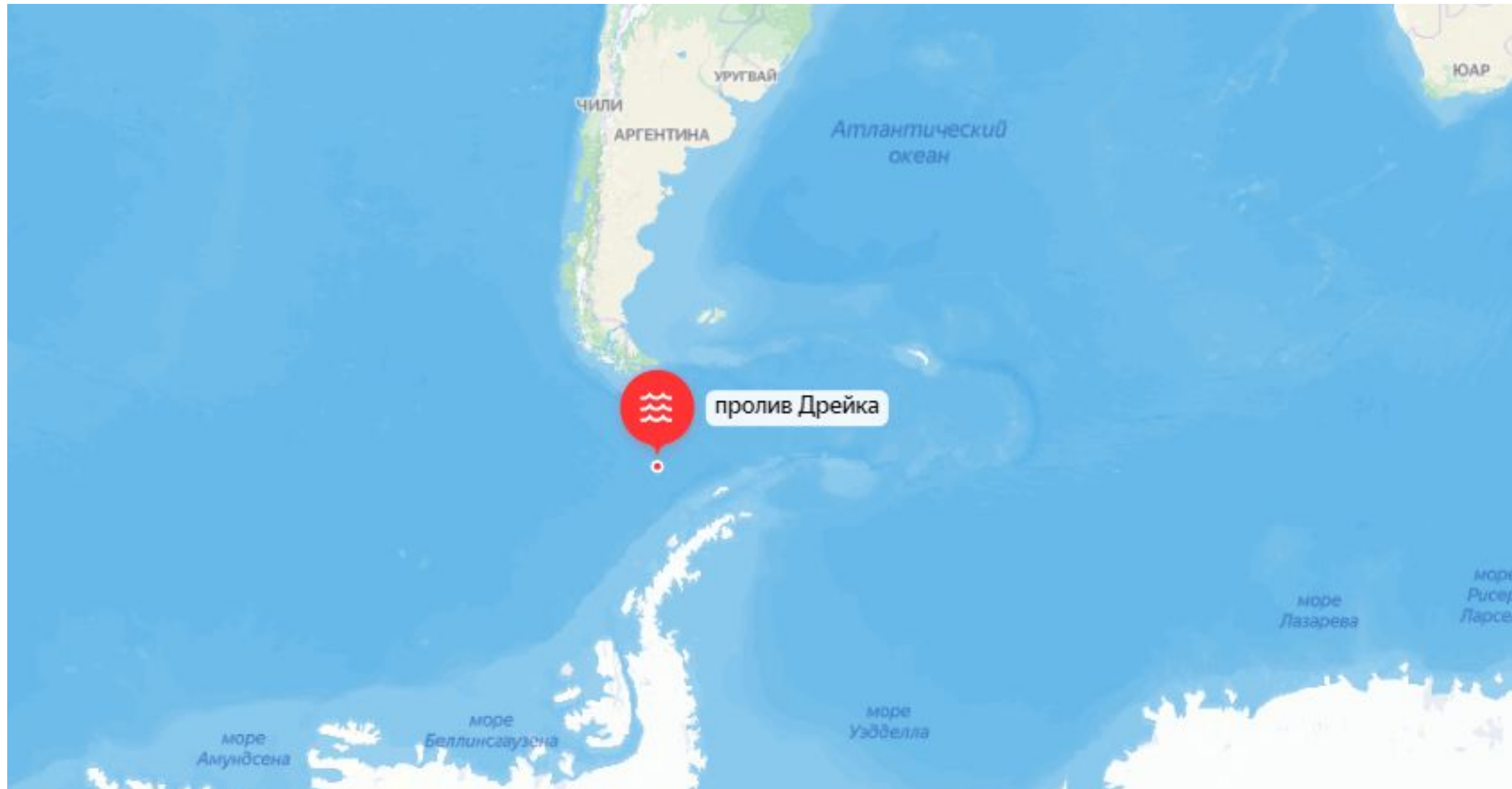
Пролив Дрейка



Пролив, соединяющий Атлантику с Тихим океаном, – самый широкий на Земле. Даже узкая его часть составляет более 800 километров. На севере он омывает архипелаг Огненная земля, на юге граничит с Антарктидой, точнее с Южными Шетландскими островами. Открыл этот пролив знаменитый

шведский мореплавец

Пролив Дрейка



Река

Маккензи

Маккензи — крупнейшая в

Канаде и вторая по

величине в Северной

Америке речная система

Река названа в честь

шотландского

исследователя Александра

Маккензи, который

впервые в истории пересек

территорию Северной

Америки от восточного до



Река Маккензи





ОРОНИМЫ (НАЗВАНИЯ ОБЪЕКТОВ РЕЛЬЕФА)



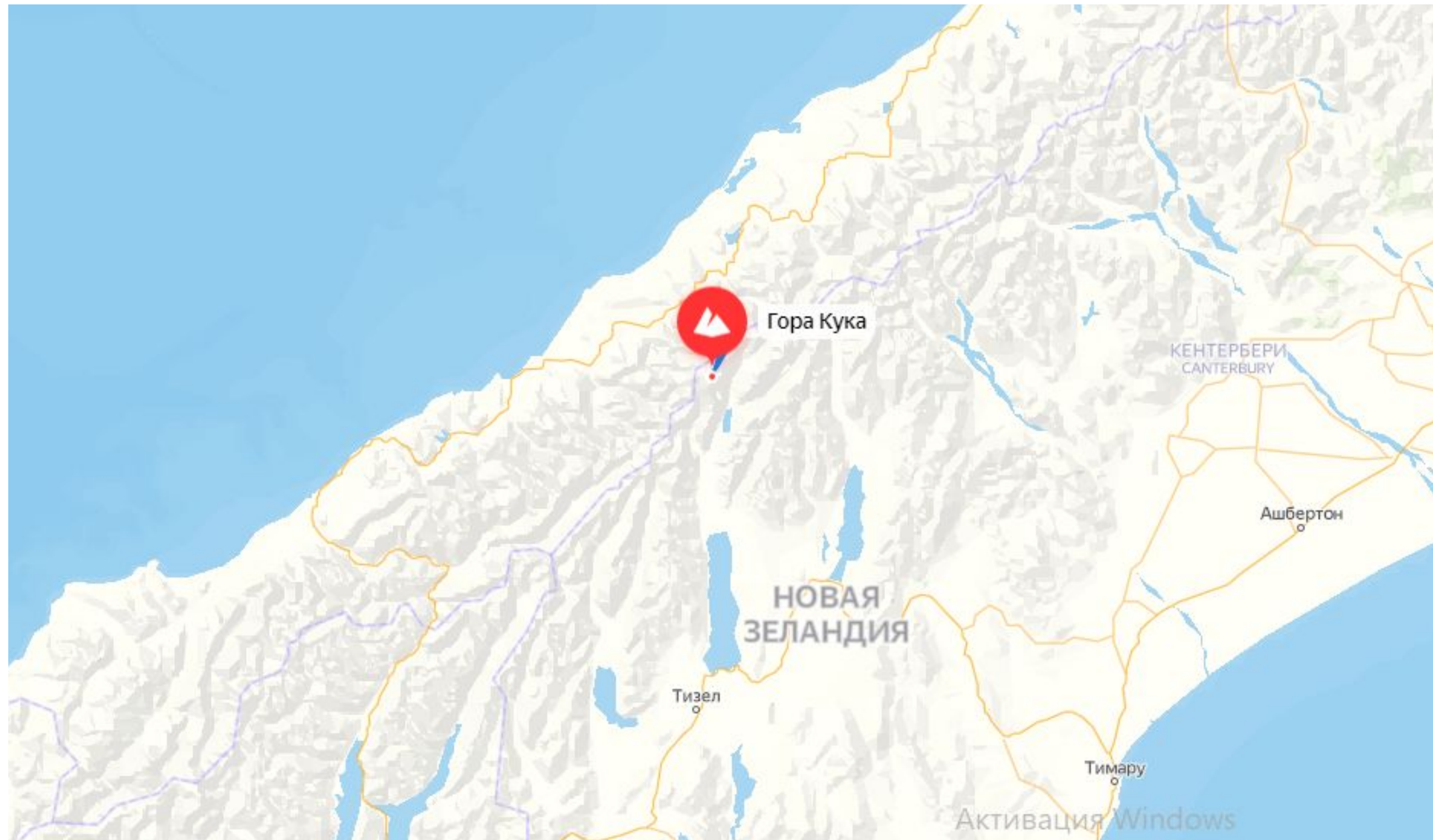
Гора Кука



Высочайшая вершина Новой Зеландии (3754 метра) находится на Южном острове, в национальном парке Аораки Маунт-Кук. Гора названа в честь одного из самых известных мореплавателей, когда-либо живших на свете, — Джеймса Кука. Английский исследователь побывал у берегов Новой Зеландии во время своего первого

Кругосветного путешествия в

Гора Кука



ХРЕБЕТ ПРЖЕВАЛЬСКОГО



Аркадаг (Пржевальского) — горный хребет в центральной части Куньлуня на территории Китая, разделяет Тибетский и Синьцзян-Уйгурский автономный район. Длина около 650 км, наивысшая точка — гора Улугмузтаг. Сложен преимущественно гранитами, гнейсами, песчаниками. Преобладают плавные очертания

склонов и вершин

ХРЕБЕТ ПРЖЕВАЛЬСКОГО



Гора Фицрой



Офицер британского военно-морского флота Роберт Фицрой вошел в историю как исследователь неприветливых южных берегов Латинской Америки, а также как человек, открывший миру Чарльза Дарвина. Именно его, 23-летнего выпускника Кембриджского университета, Фицрой взял с собой в кругосветку на корабле «Бигль» и позволил собрать во


время путешествия огромный

Гора Фицрой





МЫСЫ



Мыс Астафьева



Мыс Астафьева — экипаж

Якова Тимофеевича

Астафьева открыл эту

часть полуострова

Трудный в бухте Находки

Японского моря. Мыс

был нанесён на морские

карты в 1859 году. В те

времена на мысе был

расположен небольшой

рыбачий посёлок

корейцев. К середине

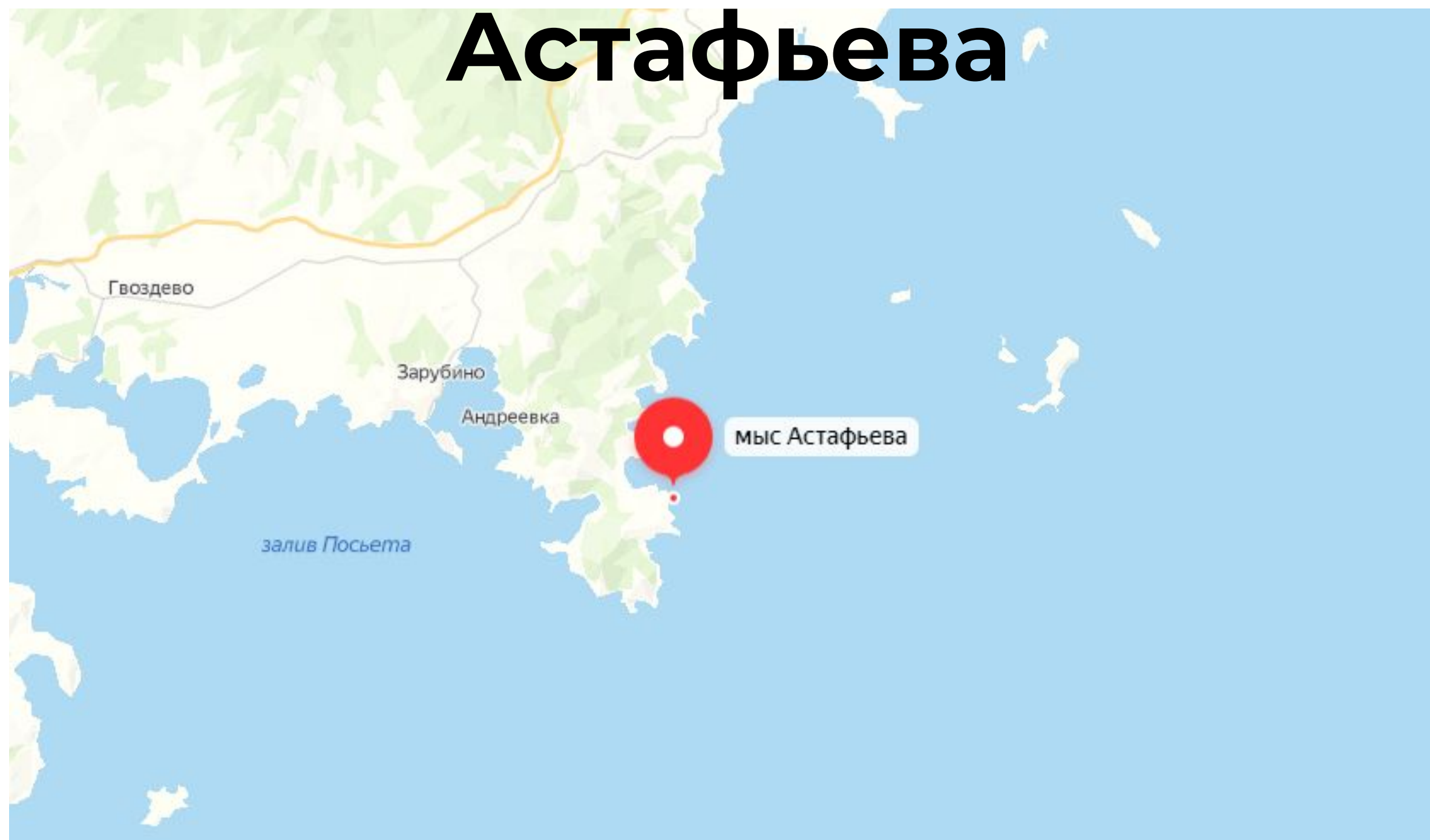
прошлого столетия там

уже была построена

крутейшая база

Мыс

Астафьева



МЫС ДЕЖНЁВА



Мыс Дежнёва назван в честь Семёна Ивановича Дежнёва, русского первопроходца, который открыл этот мыс в 1648 году. Здесь же путешественник познакомился с местными жителями эскимосами, которые показали ему возможность прохода через Берингов пролив.

Мыс Дежнева



МЫС СТАРОСТИНА



**Мыс назван
именем Ивана
Старостина
исследователя
Шпицбергенна,
прожившего там**

39 лет

МЫС ЧЕЛЮСКИНА



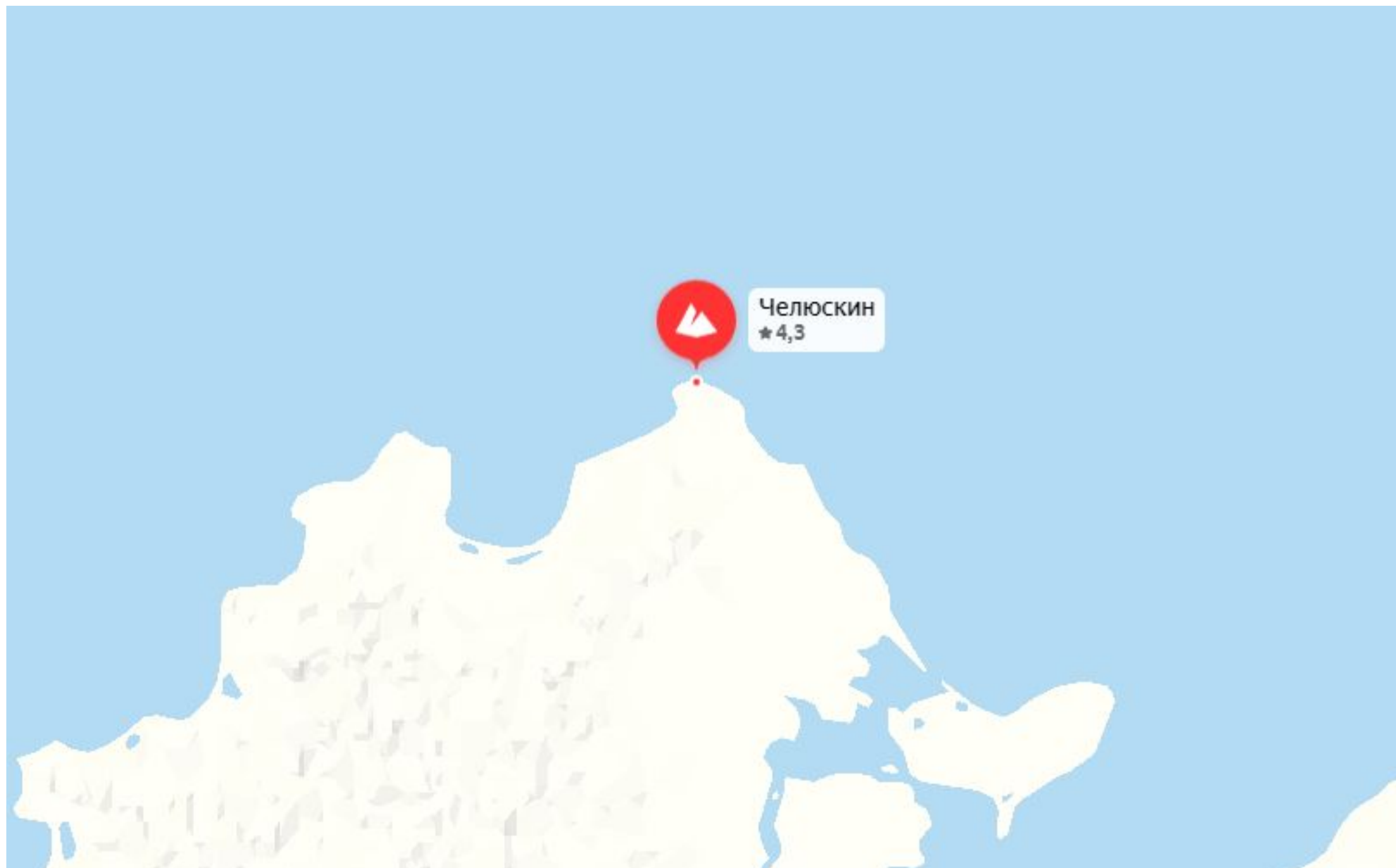
Мыс Челюскина — самая северная точка России и всей Евразии.

Расположен на полуострове Таймыр. Назван в честь русского полярного мореплавателя Семёна Ивановича Челюскина, который впервые достиг этого мыса в 1742 году. В настоящее время на мысе

расположена

метеорологическая

Мыс Челюскина

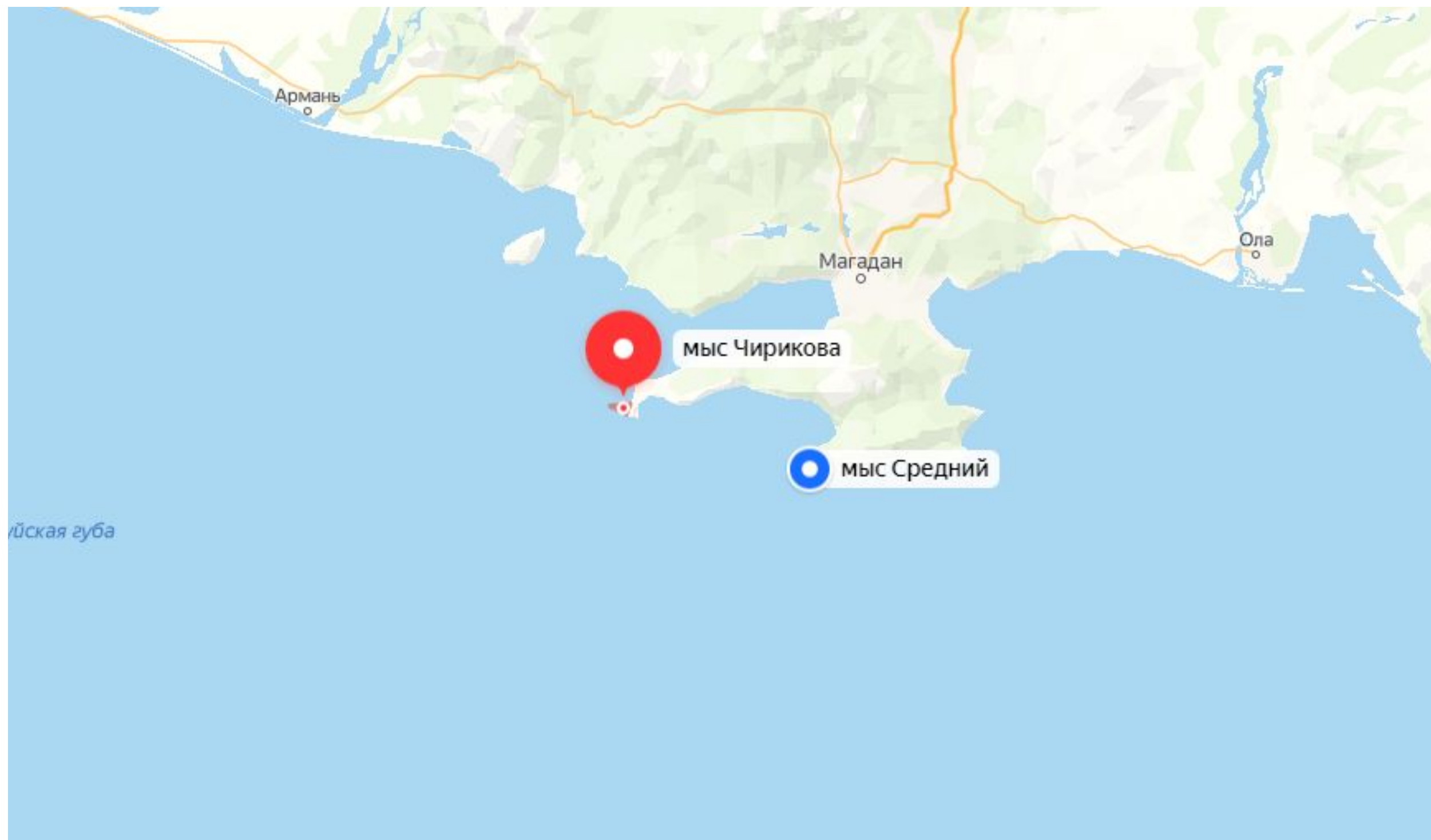


МЫС ЧИРИКОВА



Мыс Чирикова — мыс на севере Охотского моря в Тауйской губе, крайняя западная точка полуострова Старицкого. Назван в честь лейтенанта Алексея Чирикова, первооткрывателя северо-западного берега Америки

Мыс Чирикова



СПАСИБО ЗА ВНИМАНИЕ

