



## Территории Поиска

- ▶ Наш проект объединяет в интернет-пространстве профессионалов и любителей в области истории и краеведения Кубани и Черноморского побережья. На настоящий момент наш сайт и форум являются одними из самых динамично развивающихся ресурсов, посвященных вышеозначенной теме.
- ▶ Добро пожаловать на сайт ["Территории Поиска"](#)!





## Авторы проекта



- ▶ Кривопустов Алексей Александрович (Туапсе) - администратор сайта и организатор проекта, ведущий разделов форума, посвященных Великой Отечественной войне, организатор военно-поисковых экспедиций, руководитель туапсинского отделения краснодарской краевой поисковой общественной организации Кубанский Плацдарм.



## Авторы проекта



Спасёнова Марина Валерьевна (Краснодар), модератор форума, ведущая разделов и автор статей, посвященных Кавказской войне и освоению края, организатор туристических походов по историческим местам Кавказской войны, участница экспедиций проекта по поиску и локализации утраченных памятников Кавказской войны.

---

---



## Цели и объекты исследования

- ▶ Основная цель исследования - история Кубани и Черноморского побережья. Объекты - цивилизаторская роль Российской империи при освоении Кавказа, достижения и ошибки колонизации.
  - ▶ Процессы сохранения культурных и исторических ценностей коренного населения Кубани, развитие промышленности и электротехники, особенности послереволюционного периода и Великой Отечественной войны на Кавказе.
- 
-



## Масштабность проекта

- ▶ Основной аудиторией сайта "Территория поиска" являются учащиеся и преподаватели школ, студенты, для которых на наших страницах всегда найдутся доступные и уникальные материалы для уроков, письменных работ.





## Масштабность проекта

- ▶ Любители истории, составители родословных и даже случайные посетители обнаруживают на нашем сайте множество интересной информации и идей для поисков и исследований.
  - ▶ Для любителей туризма разрабатываются экскурсионные вело- и пешие маршруты по историческим местам Кавказской войны и освоения края, составляются тексты для экскурсоводов.
- 
-



## Масштабность проекта

- ▶ Сайт "Территории Поиска" ориентирован на русскоязычных читателей интернета. Исследовательская деятельность участников охватывает территории Краснодарского края и Адыгеи.





## Компетентность и участники

- ▶ Проект "Территории Поиска" не является юридически оформленной организацией. Участие в проекте, так же как и выход из него, совершенно добровольны, предоставляемая информация бесплатна.
  - ▶ На настоящий момент постоянными посетителями и авторами статей сайта являются специалисты в области географии, туризма, генеалогии, истории, палеонтологии, археологии, электротехники.
- 
-





## Компетентность и участники

- ▶ При условии полной открытости материалов сайта для незарегистрированных пользователей, с 2013 года на форуме регистрировалось для общения более 300 человек, посещаемость сайта по данным интернет-статистики составляет в среднем 2000 в сутки и это количество постоянно растет.





## Наши цели и задачи

- ▶ Простое копирование информации с интернета - не наш метод!
  - ▶ Все материалы, представленные на нашем ресурсе, являются уникальными, добыты самими участниками проекта на полевых выездах, в беседах со старожилами, посредством работы с архивными документами и старопечатной литературой.
- 
-



## Наши цели и задачи

Наша цель — сохранение исторической памяти, противодействие искажениям исторических фактов, воспитание подрастающего поколения читателей интернета в духе любви к своей малой родине.

---

---



## Программная эффективность и наши работы

Все три года своего существования сайт проекта успешно лидирует в поисковых системах по многим запросам. Самыми популярными страницами сайта и форума являются:





## Программная эффективность и наши работы

- ▶ Индо-Европейский телеграф - выдающееся техническое достижение связи, маршрут которого прошел через Кубань. Силами проекта "Территории Поиска" в сотрудничестве с Ростелекомом готовится музейная экспозиция, посвященная 150-летию юбилею детища Сименсов на Кавказе.

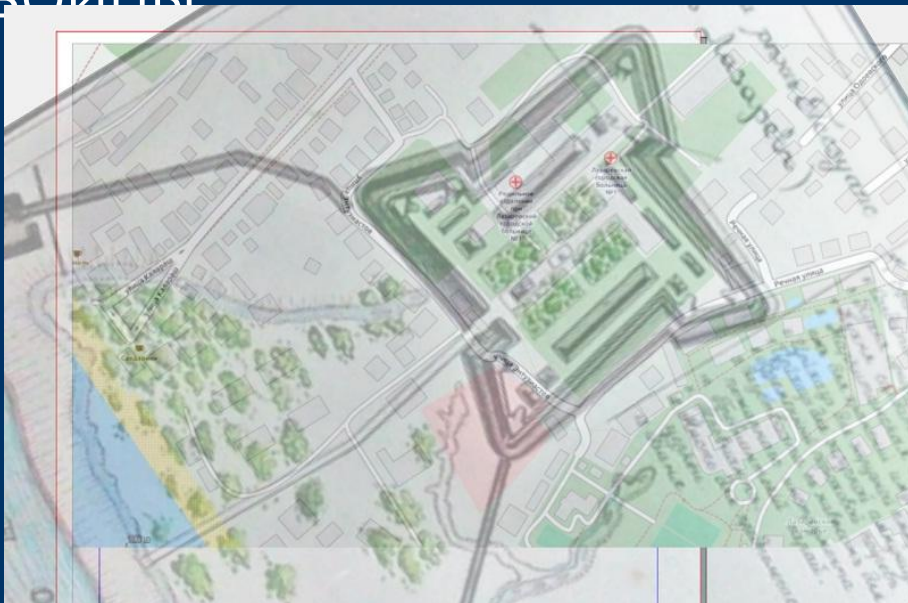






# Программная эффективность и наши работы

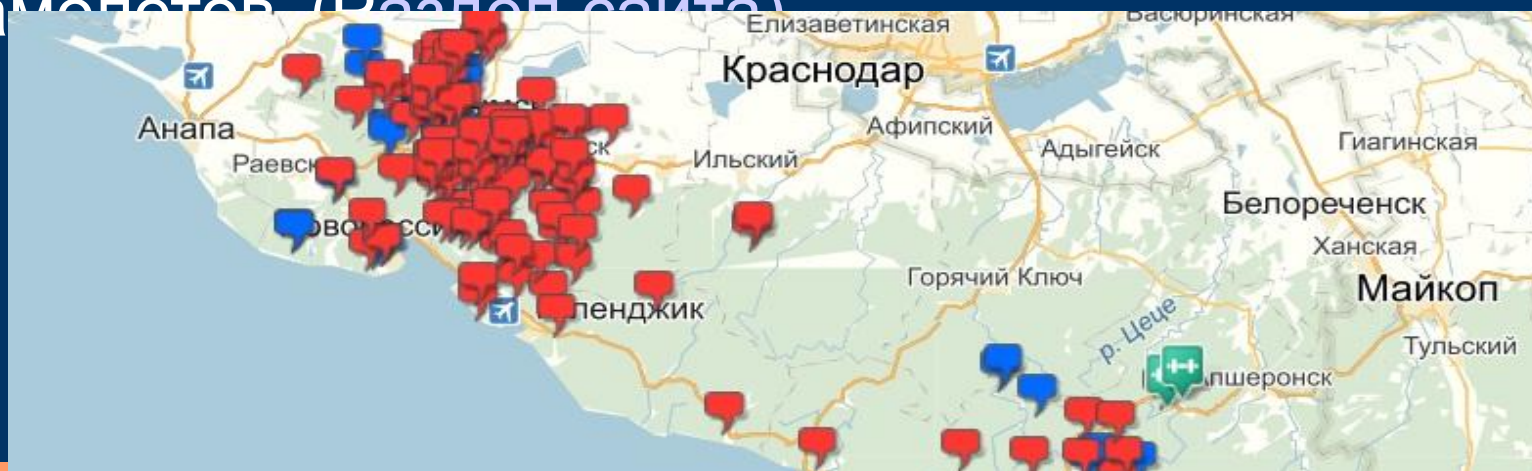
Посты и укрепления кордонных линий, их история и локализация, маршруты войск Суворова, Геймана, Вельяминова. Поиски утраченных памятников Кавказской войны





## Программная эффективность и наши работы

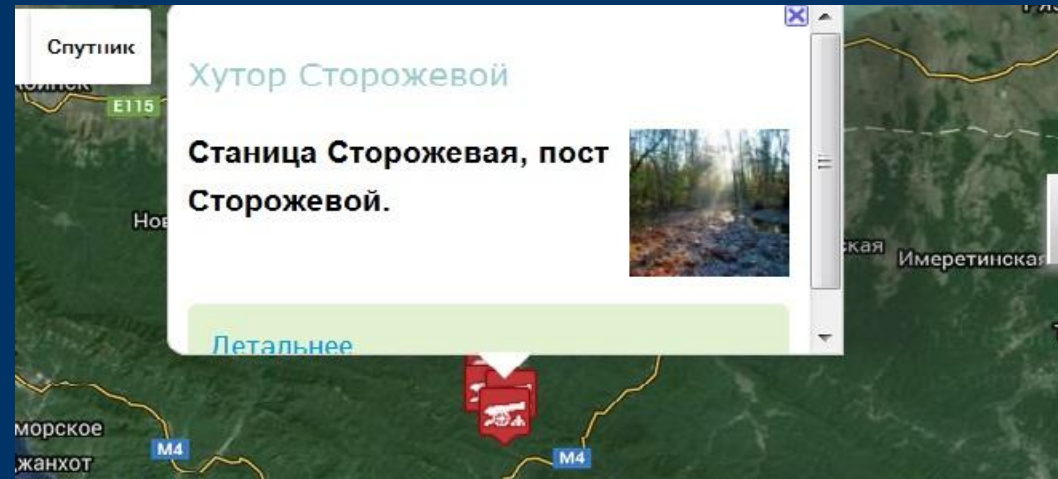
- ▶ Создание интерактивной информационной карты мест падений самолетов ВОВ заслужено отмечено общественностью и отдельным репортажем Первого канала телевидения России. На нашей карте представлено свыше 200 точек мест гибели советских и немецких самолетов. (Раздел сайта)





# Программная эффективность и наши работы

- ▶ Интерактивный проект "История на карте" - еще одна активно посещаемая страница нашего сайта. На ней уже отмечены 200 точек, связанных с различными историческими событиями, и составлены подробные описания. [Раздел сайта](#)

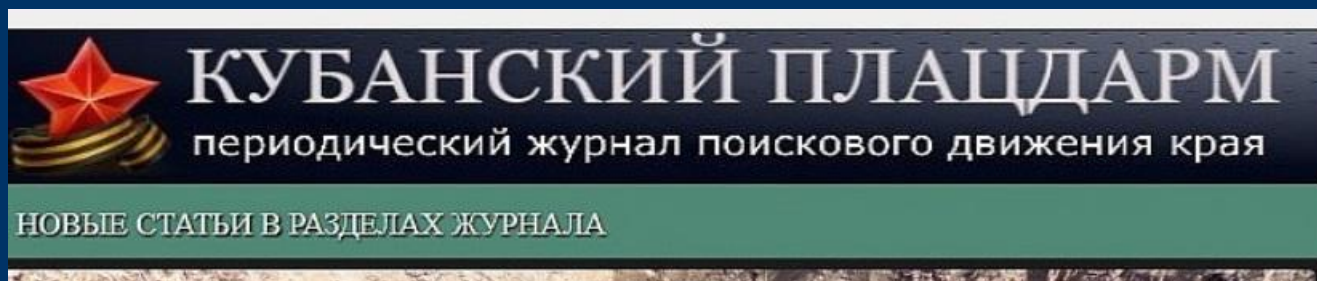






# Программная эффективность и наши работы

- ▶ Военно-поисковая работа, установление личности погибших солдат ВОВ отражена на сайте "Кубанского Плацдарма", объединяющего поисковые отряды края, созданного по инициативе проекта "Территории Поиска". ([Электронный журнал](#))





## Программная эффективность и наши работы

- ▶ Туристические маршруты по историческим местам Кубани, разработанные участниками проекта ТП, уже не раз пройдены с участием краснодарских велосипедистов. Интерес посетителей вызывают статьи краснодарского географа, туриста и педагога Виктора Ковешникова по топонимике Кубани ([Раздел сайта](#))





## Программная эффективность и наши работы

- ▶ История христианства на Кубани и Кавказе. Лидирующими темами этого раздела являются история Иверско-Алексеевского женского монастыря в Туапсинском районе и греческой церкви в селении Багмаран (республика Абхазия), информация о которой была найдена в сотрудничестве с греческой общиной Сухума. [Раздел сайта](#)
- 
-



## Сроки реализации

- ▶ Сайт проекта "Территории Поиска" существует с мая 2013 года. За это время нам удалось заполнить все запланированные разделы. Мы надеемся, что с помощью участников форума, походов и экспедиций, он будет и дальше развиваться на пространстве интернета.





# Фотографии

- ▶ По местам Кавказской войны, осколок 30-фунтовой



- ▶ Старики. История — «из первых рук»!







# Фотографии

▶ Военно-поисковые работы



▶ На маршруте "По дорогам нартв"







# Фотографии

- ▶ Поиски могилы Станислава Гавронского (Лазаревская)



- ▶ Скромная награда от Комитета по молодежной политике

