



Міністерство освіти і науки України  
УО Краматорської міської ради  
Донецької області

**ОБЛАСНИЙ КОНКУРС**  
**«Віртуальні виставки:**  
**феєрія знахідок»**  
**Номінація**  
**«Україна – єдина країна»**

**АВТОР:** бібліотекар Краматорської  
ЗОШ I –III ступенів №10 з профільним навчанням  
Краматорської міської ради Донецької області  
**БОРОДІНА АЛЛА ВОЛОДИМИРІВНА**

**2017 навчальний рік**

**ОБЛАСНИЙ КОНКУРС**  
**«Віртуальні виставки:**  
**феєрія знахідок»**

**УКРАЇНА - єдина країна**  
**Вишита колоссям і калиною,**  
**Вигойдана співом солов'я,**  
**Зветься величаво – Україною,**  
**Земле зачарована моя**



*Щасливі ми, що народилися на такій чудовій, багатій, мальовничій землі - на нашій славній Україні! Тут жили наші діди і прадіди, тут живуть наші батьки, тут корінь роду українського, що сягає сивої давнини. Нема життя без України, бо Україна - це мати, яку не вибирають, бо Україна - це доля, яка випадає раз на віку, бо Україна - це пісня, яка вічна на цій землі.*



Багатівікова історія українського народу, народу-великомученика, на долі якого було досить лиха... Майже кожне століття, як свідчать джерела, розпочате голодними роками, наслідками епідемій, спустошливими війнами, чужоземними навалами. З XV століття, з часів козаччини, почалася національно-визвольна боротьба за побудову незалежної самостійної держави. Але шлях до незалежності був тяжкий і тернистий. Важко назвати країну, яка б пережила те, що пережила Україна за більш ніж пів-тисячолітнє поневолення (1240 - 1991 р.)










**ОБЛАСНИЙ КОНКУРС**  
**«Віртуальні виставки:**  
**феєрія знахідок»**

# «Україна – єдина країна»



- ЛЮБЛІНСЬКА УНІЯ. ПОЧАТОК ПОЛЬСЬКОГО ПАНУВАННЯ НА УКРАЇНСЬКИХ ЗЕМЛЯХ

- ВИНИКНЕННЯ УКРАЇНСЬКОГО КОЗАЦТВА ТА ЗАПОРОЗЬКОЇ СІЧІ

- КУЛЬТУРА УКРАЇНИ В ДРУГІЙ ПОЛОВИНІ XVI - ПЕРШІЙ ПОЛОВИНІ XVII ст. РОЗВИТОК ОСВІТИ ТА НАУКИ

- ГЕТЬМАН ПЕТРО КОНАШЕВИЧ-САГАЙДАЧНИЙ  
УКРАЇНСЬКЕ КОЗАЦТВО У ПЕРШІЙ ЧВЕРТІ XVII ст.

- НАЦІОНАЛЬНО-ВИЗВОЛЬНІ ПОВСТАННЯ УКРАЇНСЬКОГО НАРОДУ 20-30-х рр. XVII ст.

- ЦЕРКОВНЕ ЖИТТЯ В ДРУГІЙ ПОЛОВИНІ XVI ст. БЕРЕСТЕЙСЬКА ЦЕРКОВНА УНІЯ

- ЦЕРКОВНЕ ЖИТТЯ В ПЕРШІЙ ПОЛОВИНІ XVII ст.

- КУЛЬТУРА УКРАЇНИ В ДРУГІЙ ПОЛОВИНІ XVI - ПЕРШІЙ ПОЛОВИНІ XVII ст. РОЗВИТОК ОСВІТИ ТА НАУКИ

- РОЗВИТОК ЛІТЕРАТУРИ, МУЗИКИ, АРХІТЕКТУРИ, ОБРАЗОТВОРЧОГО МИСТЕЦТВА В УКРАЇНІ У ДРУГІЙ ПОЛОВИНІ XVI – ПЕРШІЙ ПОЛОВИНІ XVII ст.

- ПЕРЕДУМОВИ Й ПОЧАТОК НАЦІОНАЛЬНО-ВИЗВОЛЬНОЇ ВІЙНИ УКРАЇНСЬКОГО НАРОДУ ПРОТИ ПОЛЬСЬКОГО ПАНУВАННЯ



**ОБЛАСНИЙ КОНКУРС**  
**«Віртуальні виставки:**  
**феєрія знахідок»**

# «Україна – єдина країна»



- УТВОРЕННЯ УКРАЇНСЬКОЇ КОЗАЦЬКОЇ ДЕРЖАВИ – ГЕТЬМАНЩИНИ

- РОЗГОРТАННЯ НАЦІОНАЛЬНО-ВИЗВОЛЬНОЇ ВІЙНИ  
В 1648-1649 рр.

- ПРАВОБЕРЕЖНА ТА ЛІВОБЕРЕЖНА УКРАЇНА В 60-80-х рр. XVII ст.

- ПОРУШЕННЯ ТЕРИТОРІАЛЬНОЇ ЦІЛІСНОСТІ УКРАЇНСЬКОЇ ДЕРЖАВИ – ГЕТЬМАНЩИНИ

- ВОЄННО-ПОЛІТИЧНІ ПОДІЇ НАЦІОНАЛЬНО - ВИЗВОЛЬНОЇ ВІЙНИ  
1650-1653 рр.

- УКРАЇНСЬКО-МОСКОВСЬКИЙ ДОГОВІР 1654 р. ПРОДОВЖЕННЯ НАЦІОНАЛЬНО-ВИЗВОЛЬНОЇ ВІЙНИ

- УКРАЇНА В РОКИ ПРАВЛІННЯ ГЕТЬМАНА ІВАНА ВИГОВСЬКОГО

- ЗАПОРОЗЬКА СІЧ У ДРУГІЙ ПОЛОВИНІ XVII ст.

- ГОСПОДАРСЬКЕ ЖИТТЯ Й ПОЛІТИЧНИЙ УСТРІЙ ЛІВОБЕРЕЖНОЇ ГЕТЬМАНЩИНИ ТА СЛОБІДСЬКОЇ УКРАЇНИ У ДРУГІЙ ПОЛОВИНІ XVII ст.

- УКРАЇНА В ПОДІЯХ ПІВНІЧНОЇ ВІЙНИ. ПОВСТАННЯ ГЕТЬМАНА ІВАНА МАЗЕПИ ПРОТИ МОСКОВІЇ

- ГЕТЬМАН ПИЛИП ОРЛИК ТА ЙОГО КОНСТИТУЦІЯ УКРАЇНИ

- УКРАЇНА ПІСЛЯ ПОЛТАВСЬКОЇ БИТВИ. ПОСИЛЕННЯ КОЛОНІАЛЬНОЇ ПОЛІТИКИ РОСІЙСЬКОЇ ІМПЕРІЇ


- РОЗВИТОК КУЛЬТУРИ УКРАЇНИ В ДРУГІЙ ПОЛОВИНІ XVII – ПЕРШІЙ ПОЛОВИНІ XVIII ст.



# «Україна – єдина країна»

16 липня 1990 року Верховна Рада Української республіки приймає важливий документ - Декларацію про державний суверенітет України. Декларація стала першим кроком до незалежності нашої держави, відчутним рушієм у боротьбі за волю.

Україна здобула волю і незалежність. Перед усім світом постала держава з давньою славною історією, оригінальною духовною культурою, зі своїми символами, мовою, чесними, працьовитими, миролюбними людьми - українським народом.



[Івано-Франківська область](#)

[АР Крим](#)

[Вінницька область](#)

[Волинська область](#)

[Дніпропетровська область](#)

[Донецька область](#)

[Житомирська область](#)

[Закарпатська область](#)

[Запорізька область](#)

[Кіровоградська область](#)

[Київська область](#)

[Луганська область](#)

[Львівська область](#)

[Миколаївська область](#)

[Одеська область](#)

[Полтавська область](#)

[Рівненська область](#)

[Сумська область](#)

[Тернопільська область](#)

[Харківська область](#)

[Херсонська область](#)

[Хмельницька область](#)

[Черкаська область](#)

[Чернівецька область](#)

[Чернігівська область](#)



# Івано-Франківська область



Івано-Франківська область (Івано-Франківщина, Прикарпаття, раніше Станіславщина) є одним із найбільш густонаселених і давно освоєних регіонів України. У сьогоденних територіальних межах, Івано-Франківська область (до 9 листопада 1962 року — Станіславська область) була утворена 4 грудня 1939 року з 10 повітів Станіславського воєводства (з винятком Жидачівського і Стрийського повітів). Обласний центр — місто Івано-Франківськ (до 1962 року — Станіслав). Область розміщена на південному заході України і межує з Львівською, Тернопільською, Чернівецькою та Закарпатською областями. На крайньому півдні Івано-Франківщини впродовж 50 км границя області є державним кордоном України з Румунією. Межа із Закарпаттям, що проходить Карпатським хребтом, протягом століть, до 1945 року, теж була кордоном — то з Угорщиною, то з Чехословаччиною.

Область поділена на 14 районів. У області нараховується 15 міст (в тому числі 6 обласного значення), 24 селищ міського типу, 804 населених пунктів, які об'єднані в 459 сільських рад.

Територія області 13,9 тис. км<sup>2</sup>.

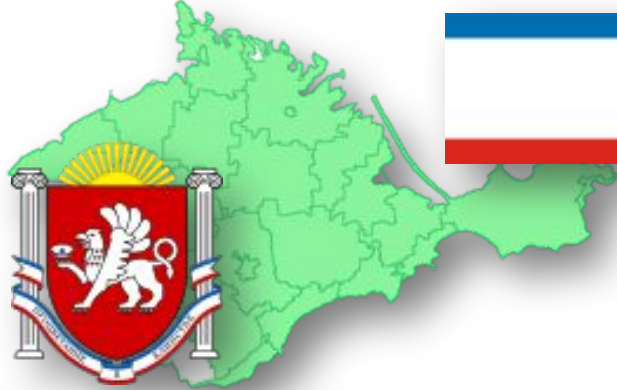


# Івано-Франківська область



[https://uk.wikipedia.org/wiki/Івано-Франківська\\_область](https://uk.wikipedia.org/wiki/Івано-Франківська_область)





# Автономна Республіка Крим



Автономна Республіка Крим (крим. Qırım Muhtar Cumhuriyeti, рос. Автономная Республика Крым) — адміністративна одиниця на півдні України, розташована на Кримському півострові між 44°23' і 46°15' північної широти та між 32°29' і 36°39' східної довготи. Українською владою, ООН, ЄС визнається як територія, тимчасово окупована Російською Федерацією.

Україна втратила контроль над територією Криму внаслідок її окупації ЗС РФ, після якої 16 березня 2014 року був проведений фіктивний «референдум». Чинні на той час органи місцевої влади АР Крим в односторонньому порядку проголосили «незалежність» Республіки Крим від України, після чого одразу ж рішенням органів влади РФ АР Крим була включена до складу Російської Федерації як новий суб'єкт зі статусом республіки. Українська влада і міжнародна спільнота не визнають легітимність референдуму й постанови про незалежність.

Територія Криму протягом своєї історії перебувала під контролем різних держав та народів. Кіммерійці, греки, скіфи, готи, гуни, булгари, хазари, держава Київська Русь, візантійські греки, кипчаки, османські турки, татари Золотої Орди і монголи контролювали Крим протягом раннього періоду його історії. У 13-му столітті помітний вплив (особливо у Південному Криму) мали венеційці і генуезці. З середини XIV до кінця XVIII ст. входив до складу Кримського ханства й Османської імперії, а з кінця XVIII до 1917 року Російською імперією. Після Громадянської війни ввійшов до складу РРФСР, а у 1954 році був переданий УРСР. З 1991 року автономія у складі України.

Територією республіки проходить державний кордон України довжиною 821 км. До складу АР Крим не входить південний захід півострова, підлеглий Севастопольській міськраді, яка є одиницею загальнодержавного підпорядкування, та північна частина Арабатської стрілки, що входить до складу Херсонської області.

# Автономна Республіка Крим



[https://uk.wikipedia.org/wiki/Автономна Республіка Крим](https://uk.wikipedia.org/wiki/Автономна_Республіка_Крим)







# Вінницька область

[https://uk.wikipedia.org/wiki/Вінницька\\_область](https://uk.wikipedia.org/wiki/Вінницька_область)





# Волинська область



Волинська область — область на північному заході України в межах Поліської низовини (понад 3/4 території) та Волинської височини. Межує на заході з Люблінським воєводством Республіки Польща, на півночі — з Брестською областю Республіки Білорусь, на сході — з Рівненською, на півдні — з Львівською областями України. Всього в межах області пролягає 395 кілометрів державного кордону.

На кордоні розташовано 9 пунктів переходу: Устилуг, Ягодин, Ізов, Доманове, Дольськ, Піща, Пулемець, Заболоття.





# Волинська область



[https://uk.wikipedia.org/wiki/Волинська область](https://uk.wikipedia.org/wiki/Волинська_область)





# Дніпропетровська область



[https://uk.wikipedia.org/wiki/Дніпропетровська область](https://uk.wikipedia.org/wiki/Дніпропетровська_область)



# Донецька область



Донецька область (у 1938–1961 — Сталінська) — адміністративно-територіальна одиниця України. У сучасних межах утворена 3 червня 1938, коли з її складу відокремили Ворошиловоградську область. Площа — 26 517 км<sup>2</sup> (4,4% загальної території України).

Адміністративний центр — місто Донецьк. З 13 червня 2014 року обласну державну адміністрацію тимчасово перенесено до Маріуполя, а з 13 жовтня 2014 року — до Краматорська.



# Донецька область



[https://uk.wikipedia.org/wiki/Донецька область](https://uk.wikipedia.org/wiki/Донецька_область)



# Житомирська область



Житомирська область — область на півночі України, в межах Поліської низовини, на півдні в межах Придніпровської височини. На півночі межує з Гомельською областю Білорусі, на сході з Київською, на півдні з Вінницькою, на заході з Хмельницькою та Рівненською областями України. Адміністративним центром є м. Житомир. Створена 22 вересня 1937 року з західних районів Київської області.

Складається з 23 районів. Має 5 міст обласного значення (Бердичів, Житомир, Коростень, Малин, Новоград-Волинський), 7 міст районного значення (Андрушівка, Баранівка, Коростишів, Овруч, Олевськ, Радомишль, Чуднів), 43 селища міського типу; 1619 сільських населених пунктів

Область розташована у двох природно-кліматичних зонах, північна її частина — у зоні Полісся, південна — у межах Лісостепу.



# Житомирська область

[https://uk.wikipedia.org/wiki/Житомирська\\_область](https://uk.wikipedia.org/wiki/Житомирська_область)





# Закарпатская область



Закарпатська область — область на південному заході України в межах західної частини Українських Карпат та Закарпатської низовини. На півночі межує з Львівською, на сході з Івано-Франківською областями України. На півдні з Румунією, на південному заході з Угорщиною, на заході зі Словаччиною, на північному заході з Польщею. Обласний центр — Ужгород.





# Закарпатская область



[https://uk.wikipedia.org/wiki/Закарпатська область](https://uk.wikipedia.org/wiki/Закарпатська_область)





# Запорожская область



Запо́ро́жская о́бласть (укр. Запорі́зька о́бласть) — административно-территориальная единица на юго-востоке Украины.

Граничит на западе с Херсонской областью, на севере — с Днепропетровской областью, на востоке — с Донецкой областью, на юге омывается Азовским морем.

Область образована 10 января 1939 года.





# Запорожская область



[https://ru.wikipedia.org/wiki/Запорожская область](https://ru.wikipedia.org/wiki/Запорожская_область)




# Кіровоградська область



Кіровоградська область — область в центральній частині України. Утворена 10 січня 1939 року Указом Президії Верховної Ради СРСР. Обласний центр — Кропивницький. Розташована у центрі України, у межиріччі Дніпра і Південного Бугу у південній частині Придніпровської височини. Практично вся територія області розташована на правому березі Дніпра. На півночі межує з Черкаською, на північному сході з Полтавською, на сході та південному сході з Дніпропетровською, на півдні з Миколаївською та Одеською, на заході з Вінницькою областями України. Примітно, що в селищі Добровеличківка розташовується географічний центр України



# Кіровоградська область




[https://uk.wikipedia.org/wiki/Кіровоградська область](https://uk.wikipedia.org/wiki/Кіровоградська_область)





# Київська область

[https://uk.wikipedia.org/wiki/Київська\\_область](https://uk.wikipedia.org/wiki/Київська_область)





# Луганська область



Луганська область (до 5 березня 1958 року та з 5 січня 1970 до 4 травня 1990 року — Ворошиловградська) — адміністративно-територіальна одиниця України, розташована на сході країни, переважно в басейні середньої течії Сіверського Дінця. Посідає шосте місце за населенням і десяте за площею серед адміністративно-територіальних одиниць країни. На північному сході та сході межує з Белгородською, Воронежською і Ростовською областями РФ. На заході — з Донецькою і Харківською областями України. З вересня 2014 року обласним центром Луганської області стало місто Северодонецьк

# Луганська область

[https://uk.wikipedia.org/wiki/Луганська\\_область](https://uk.wikipedia.org/wiki/Луганська_область)





# Львівська область



Львівська область — адміністративно-територіальна одиниця на заході України. Є однією з трьох областей історично-культурного регіону Галичина, частиною Карпатського єврорегіону. Одна з найрозвиненіших областей країни в економічному, туристичному, культурному та науковому напрямках. Утворена 27 листопада 1939 року[1] після анексії Західної України Радянським Союзом за Пактом Молотова — Ріббентропа.

Межує з Волинською, Рівненською, Тернопільською, Івано-Франківською та Закарпатською областями, має вихід до державного кордону з Республікою Польща. Адміністративно поділяється на 20 районів. Міста Борислав, Дрогобич, Львів, Моршин, Новий Розділ, Самбір, Стрий, Трускавець та Червоноград мають обласне підпорядкування.

Північ області відноситься до зони мішаних лісів, зокрема, Малого Полісся; середня частина — до лісостепу, де виділяються пасма Розточчя, Гологір, Вороняк, Опілля та крайньої західної частини Подільської височини. Далі на південь йдуть карпатські передгір'я та, власне, Карпати. Вони представлені Бескидами. Південний кордон області збігається з Верховинським Вододільним хребтом. Територією регіону також проходить Головний європейський вододіл басейнів Чорного та Балтійського морів.

# Львівська область

[https://uk.wikipedia.org/wiki/Львівська\\_область](https://uk.wikipedia.org/wiki/Львівська_область)



У Львівській області знаходиться південна частина Львівсько-Волинського кам'яновугільного басейну та західні частини Передкарпатської нафтогазоносної області та Передкарпатського сірконосного басейну. Найбільшими промисловими центрами є Червоноградський, Львівський та Бориславсько-Дрогобицько-Стебницький.

Трускавець, Моршин та Східниця є бальнеологічними курортами міжнародного значення. Архітектурні ансамблі Львова та Жовкви, замки та інші пам'ятки, на які багата область, Карпатські гори дають великі перспективи туристичному розвитку регіону.





# Миколаївська область



Миколаївська область — область в Україні. Утворена 22 вересня 1937 року. Розташована на півдні країни в межах Причорноморської низовини в басейні нижньої течії ріки Південний Буг.

На заході межує з Одеською, на півночі з Кіровоградською, на сході та північному сході з Дніпропетровською та на південному сході з Херсонською областями. На півдні омивається водами Чорного моря. Площа — 24,6 тис. км<sup>2</sup>. Центр області — місто Миколаїв



# Миколаївська область

[https://uk.wikipedia.org/wiki/Миколаївська\\_область](https://uk.wikipedia.org/wiki/Миколаївська_область)







# Одеська область

[https://uk.wikipedia.org/wiki/Одеська\\_область](https://uk.wikipedia.org/wiki/Одеська_область)









# Полтавська область

[https://uk.wikipedia.org/wiki/Полтавська\\_область](https://uk.wikipedia.org/wiki/Полтавська_область)





# Рівненська область



Рівненська область (до 1991 року — Ровенська область) — область в Україні. Розташована на північному заході країни. Площа області становить 20,1 тис. км<sup>2</sup> (3,3 % площі території України). Населення 1 154,2 тис. осіб (на 1 січня 2011 року). Центр області — місто Рівне. Утворена 4 грудня 1939 року.



# Рівненська область

[https://uk.wikipedia.org/wiki/Рівненська\\_область](https://uk.wikipedia.org/wiki/Рівненська_область)





# Сумська область




Сумська́ о́бласть — область у північно-східній частині України; охоплює частини Середньоруської височини і Придніпровської низовини. Утворена 10 січня 1939 року. Центр — місто Суми.

Площа 23,8 тис. км<sup>2</sup>, населення — 1164,6 тис. мешканців, у тому ч. 783 978 (66,7%), міського і 380 641 сільського на 1 жовтня 2010 року (1975 — 1452 000 мшканців, у тому числі 696 тис. міського і 756 000 сільського). Нац. склад за переписом 2001: українців — 88,8%, росіян — 9,4%, інші — 1,8%. 15 міст, 20 смт, 1 721 сіл. населених пунктів; 18 районів, 346 сільрад.



# Сумська область

[https://uk.wikipedia.org/wiki/Сумська\\_область](https://uk.wikipedia.org/wiki/Сумська_область)







# Тернопільська область

[https://uk.wikipedia.org/wiki/Тернопільська область](https://uk.wikipedia.org/wiki/Тернопільська_область)







# Харківська область



Харківська область — область у Східній Україні в межах Придніпровської низовини і Середньоруської височини.

Харківську область було утворено 27 лютого 1932 року, коли ЦВК СРСР затвердив постанову IV позачергової сесії ВУЦВК від 9 лютого 1932 року про створення на території України п'яти областей. Область розташована на сході України. Вона межує з Луганською, Донецькою, Дніпропетровською, Полтавською, Сумською областями

Площа — 31,4 тис. км<sup>2</sup>

Населення — 2 760 948 осіб, в тому числі міського 2 208 029 осіб і сільського 552 919 осіб

Густота населення — вище середньої по країні, 96,2 особи на км<sup>2</sup>.

Схематична карта Харківської області

Інтереси територіальних громад області представляє Харківська обласна рада.



# Харківська область

[https://uk.wikipedia.org/wiki/Харківська\\_область](https://uk.wikipedia.org/wiki/Харківська_область)







# Херсонська область



Херсонська область — область у південній частині України, у межах Причорноморської низовини. На північному заході межує з Миколаївською, на півночі — з Дніпропетровською, на сході — із Запорізькою областями України, на півдні з Автономною Республікою Крим. Утворена 30 березня 1944 року.



Територія 28 461 км<sup>2</sup> (4,71 % від території України). Херсонщина за площею має сьоме місце серед інших областей України.

Територією області проходить державний кордон протяжністю 458 км (350 км Чорним і 108 км Азовським морями). На кордоні розташовано 4 пункти пропуску: авіа, річковий порт, морські порти Херсона і Скадовська. Відстань від Херсона до Києва залізницею — 664 км, шосейними шляхами — 605 км.



# Херсонська область

[https://uk.wikipedia.org/wiki/Херсонська\\_область](https://uk.wikipedia.org/wiki/Херсонська_область)





# Хмельницька область



Хмельницька область (до 4 лютого 1954 року — Кам'янець-Подільська) — область на заході України. Утворена 22 вересня 1937 року постановою ЦВК СРСР з центром у місті Кам'янці-Подільському.

Площа області становить 20,6 тисячі км<sup>2</sup> (3,4 % площі території України). Населення — 1 303 776 осіб (на 1 жовтня 2014 року). Центр області — місто Хмельницький.



# Хмельницька область

[https://uk.wikipedia.org/wiki/Хмельницька\\_область](https://uk.wikipedia.org/wiki/Хмельницька_область)







# Черкаська область



Черкаська область — адміністративно-територіальна одиниця України, розташована у центральній лісостеповій частині країни по обидва берега середньої течії Дніпра та Південного Бугу.

Область на півночі межує з Київською, на півдні з Кіровоградською, на сході з Полтавською та з Вінницькою областю на заході. Простягнулася із південного заходу на північний схід на 245 км, із півночі на південь — на 150 км.

Крайня північна точка лежить неподалік від села Кононівка Драбівського району, південна — поблизу села Колодисте Уманського району, західна — біля села Коритня Монастирищенського району, східна — неподалік села Стецівка Чигиринського району.

За математичними розрахунками географічним центром області є точка поблизу села Журавка Городищенського району. Також на території області міститься географічний центр України на північній околиці села Мар'янівка неподалік від районного центру — міста Шпола.

Площа області становить 20,9 тисяч км<sup>2</sup>, що становить 3,46% території держави (18 місце в країні). Сільськогосподарські угіддя становлять 14,548 тисяч км<sup>2</sup> (70% загальної площі), з них ріллі — 12,736 тисяч км<sup>2</sup> (88% площі сільськогосподарських угідь).







# Чернівецька область



Чернівецька область — область у південно-західній частині України. Утворена 7 серпня 1940 з північної, переважно українцями заселеної, частини Буковини і сусідньої частини Бессарабії (з Хотином). Розташована у межах Карпат, Передкарпаття (Буковинське Прикарпаття) та Покутсько-Бессарабської височини.

Площа 8100 км<sup>2</sup>; 922800 мешканців (373500 міських і 549300 сільських). Національний склад за переписом населення 2001 року: українці — 75,0%, румуни — 12,5%, молдовани — 7,3%, росіяни — 4,1%, поляки — 0,4%, білоруси — 0,2%, євреї — 0,2%, інші національності — 0,4%. 11 міст, 11 селищ міського типу; 11 районів, 252 сільські ради.



# Чернівецька область

[https://uk.wikipedia.org/wiki/Чернівецька\\_область](https://uk.wikipedia.org/wiki/Чернівецька_область)







# Чернігівська область



Чернігівська область — область у північно-східній частині України. Межує на заході з Київською, на півночі — з Гомельською областю Республіки Білорусь і з Брянською областю Російської Федерації, на сході — з Сумською, на півдні — з Полтавською областями України.

Територія 31 865 км<sup>2</sup>. Чернігівщина за площею має третє місце серед інших областей України.





# Чернігівська область

[https://uk.wikipedia.org/wiki/Чернігівська\\_область](https://uk.wikipedia.org/wiki/Чернігівська_область)





**«Україна – єдина країна»**



**ОБЛАСНИЙ КОНКУРС**  
**«Віртуальні виставки:**  
**феєрія знахідок»**

- **24 серпня 1991 року** проголошено **Акт про незалежність України**. Акт проголошення незалежності завершив тисячолітні прагнення українського народу до волі, до створення своєї суверенної держави.
- **1996 рік**. 28 червня Верховна Рада України прийняла Основний Закон - Конституцію України. Цей день став національним святом. У цьому році також затверджено українську грошову одиницю гривню



**«Україна – єдина країна»**



**Незалежна Українська держава зі своєю  
землею, своїм народом, своїми символами,  
своєю рідною мовою,  
традиціями і культурою**




**ДЕРЖАВНІ  
СИМВОЛИ**

**ОБЛАСНИЙ КОНКУРС  
«Віртуальні виставки:  
феєрія знахідок»**



**Наша армія існує для захисту кордонів рідної землі, а не для нападу на інші країни. Щоб захистити Батьківщину в майбутньому, треба змалку полюбляти спорт, бути сильним, спритним, мужнім**

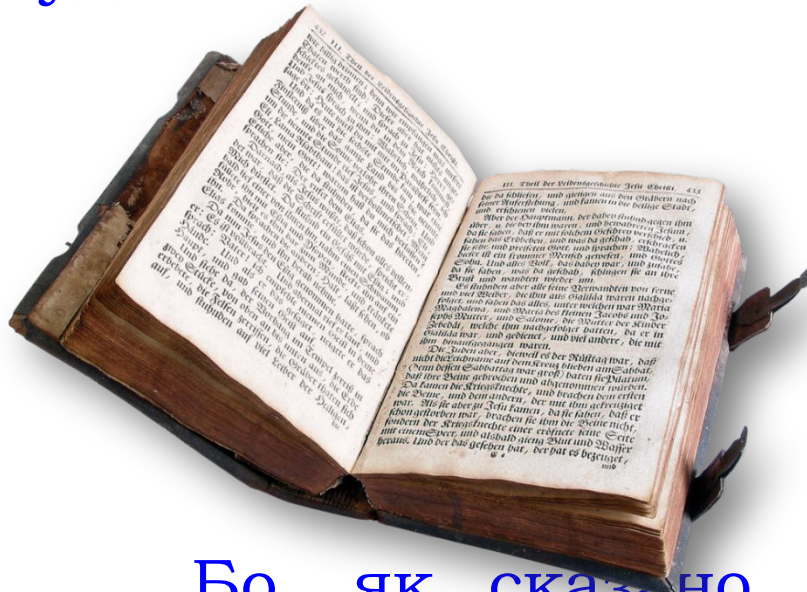


## **Армія України – Сини України**

Стаття 65 Конституції нашої держави говорить, що захист Вітчизни, незалежності та територіальної цілісності України, шанування її державних символів є обов'язком громадян України.



Тільки людина з добрим і чуйним серцем, роботяща і вольова може бути справжнім патріотом і громадянином своєї держави, по-справжньому любити і захищати, відстоювати її інтереси і приносити велику користь. Що більше буде зроблено для цього сьогодні, то краще житимемо завтра, і будемо гідними називати себе українцями.



**ОБЛАСНИЙ КОНКУРС  
«Віртуальні виставки:  
феєрія знахідок»**

Бо, як сказано в Біблії, «...хто шукає, той завжди знаходить, а хто вірить, тому по вірі його і воздається». Хай Бог допомагає нам творити своє майбутнє своїм розумом, своїми руками і серцями.



*Молюсь за тебе, Україно,  
Молюсь за тебе кожен час,  
бо ти у нас одна - єдина, -  
Писав в своїх віршах Тарас.  
Молюсь,- казав він, щоб у тебе  
Не було між людьми війни,  
Щоб завжди було чисте небо  
На нашій стомленій землі.  
Щоб завше у садку смерека  
Весняним квітом під вікном цвіла  
І прилітали з вирію лелеки,  
Щоб гомін хвиль послухати Дніпра!*



Я люблю свій народ, його диво пісні,  
Хай Господь захистить нашу землю єдину.  
Я звертаюсь до вас, українці мої,  
Ви, як матір свою,  
**БЕРЕЖІТЬ УКРАЇНУ!**






# «Україна – єдина країна»



**Ви - майбутнє України. Тож своїми знаннями, працею, здобутками підносьте її культуру. Будьте гідними своїх предків, любіть рідну землю, бережіть волю і незалежність України, поважайте наш народ і нашу мелодійну мову**

**Ми Єдина країна! Незважаючи на усі негаразди, що відбуваються зараз, всі ми прагнемо одного - миру, спокою, міцної та квітучої держави та чистого неба над головою**



# «Україна – єдина країна»

*“Любіть  
Україну, як  
сонце, любіть...”*


*Володимир  
Сосюра*



**ОБЛАСНИЙ КОНКУРС  
«Віртуальні виставки:  
феєрія знахідок»**



# «Україна – єдина країна»



**ОБЛАСНИЙ КОНКУРС  
«Віртуальні виставки:  
феєрія знахідок»**



Міністерство освіти і науки України  
УО Краматорської міської ради  
Донецької області

**ОБЛАСНИЙ КОНКУРС**  
**«Віртуальні виставки:**  
**фесрія знахідок»**  
**Номінація**  
**«Україна – єдина країна»**

**АВТОР:** бібліотекар Краматорської  
ЗОШ I –III ступенів №10 з профільним навчанням  
Краматорської міської ради Донецької області  
**БОРОДІНА АЛЛА ВОЛОДИМИРІВНА**

**2017 навчальний рік**