

Иерусалим в контексте древних
городов. Несколько слов о
библейской географии.

Часть II

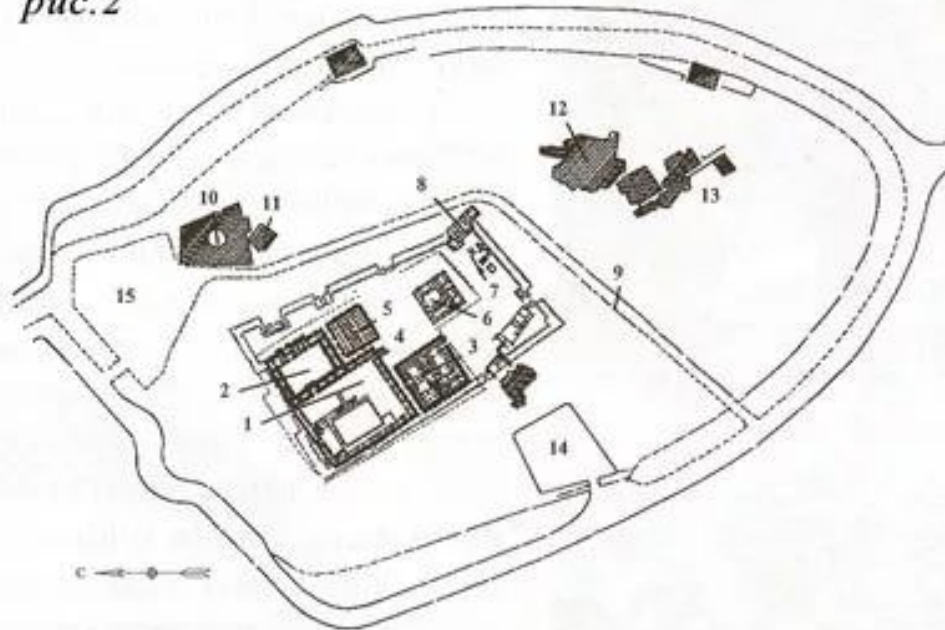
Л.С.Чаковская

Урук 3000 до н.э.



План города Ур

рис.2



- | | | |
|-----------------------------------|---|-----------------------------------|
| 1) Ограда зиккурата | 7) Царский некрополь | 11) Портовый храм |
| 2) Двор Нанны | 8) Мавзолей III династии Ура | 12) Жилые кварталы Иссина-Ларсы |
| 3) Гипар | 9) Нововавилонская ограда священного квартала | 13) Нововавилонский жилой квартал |
| 4) Э-дуб-ла-мах | | 14) Западная гавань |
| 5) Э-нун-мах | | 15) Северная гавань |
| 6) Э-хур-саг, или дворец Ур-Намму | 10) Дворец жриц-эн | |

Зиккурат города Ур



Урук



Урук



Погребение главного жреца Урук



Зиккурат Ура




Богазкей или Хатусса



Нимруд



Нимруд



Рельеф из северо-западного дворца в Нимруде 880 до н.э.



Вавилон




План Вавилона

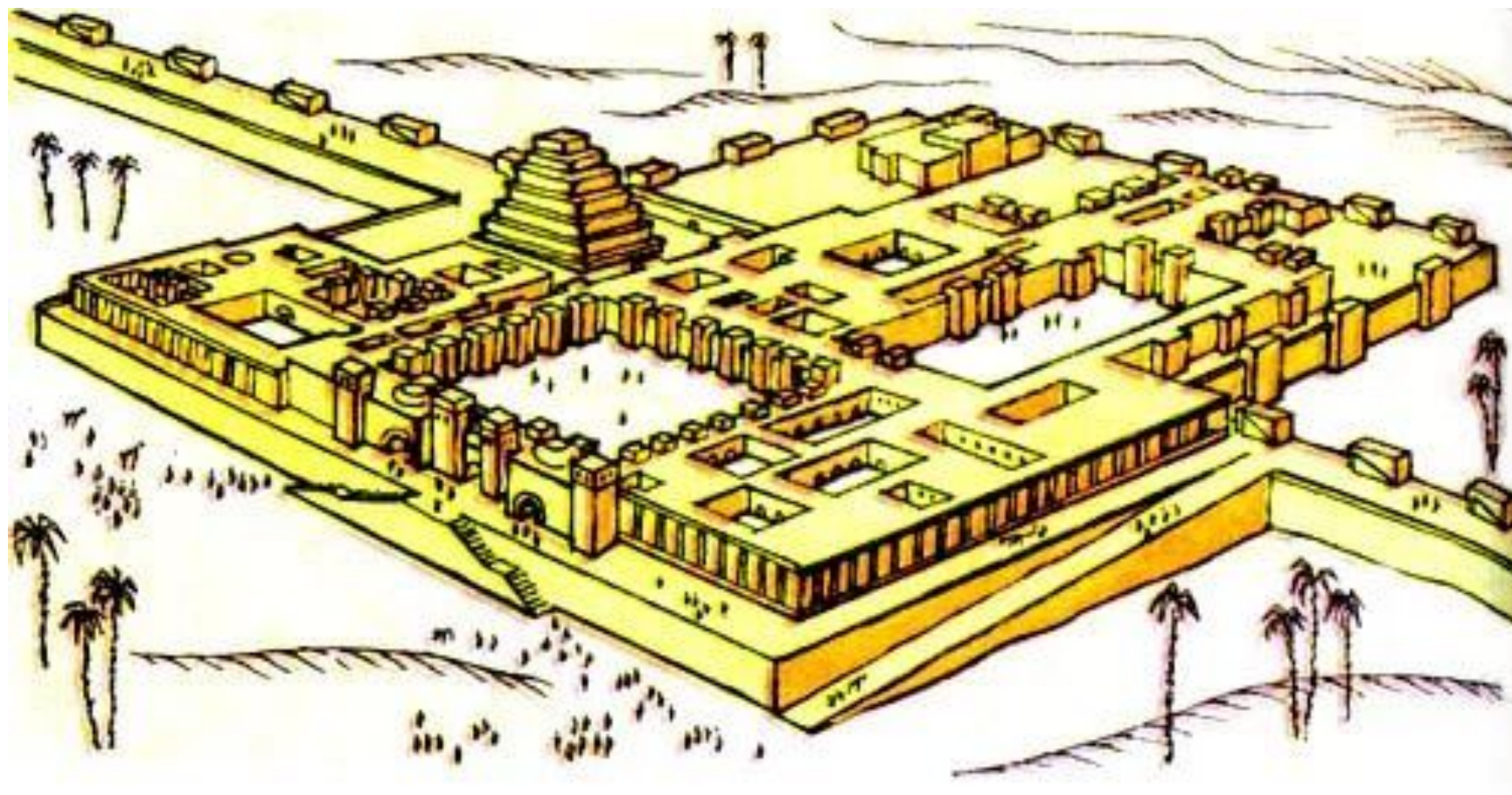


Ворота Иштар

- [80](#)



Дур-Шаррукин



Дур-Шаррукин

Дур-Шаррукин, реконструкции.
Дворец Саргона II, реконструкция

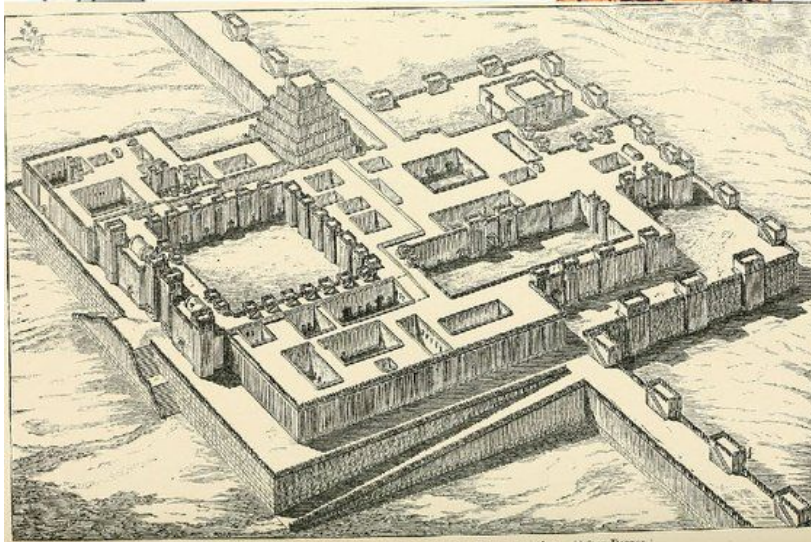
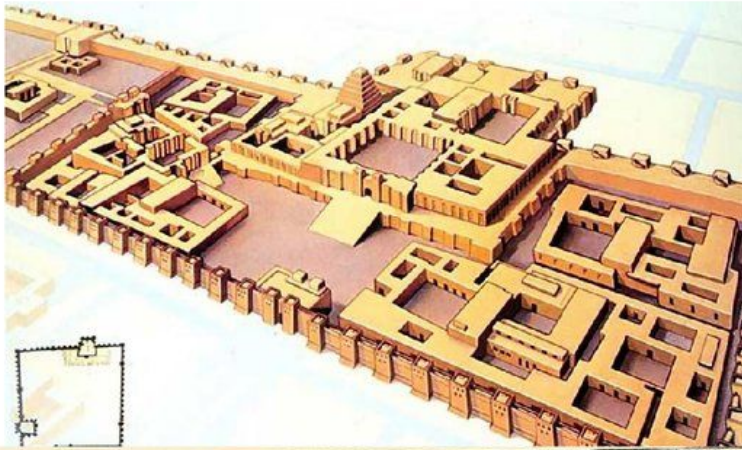



FIG. 10. —The Palace of Sargon at Khorsabad. Reconstruction. (After Perrot.)



ONE OF THE GATES OF THE PALACE AT DUR-SHARRUKIN.¹

Ниневия



Ниневия




Ворота в Ниневию (врата бога, разрушены ИГИЛ в 2015)






Nineveh. Nebi Yunus. Head of a lamassu at the Iraqi excavation of the entrance to a late Assyrian building east of the mosque. (photo May 1990)

Дворец в Ниневии



Ниневия



Раненая львица. Фрагмент рельефа.
«Большая львиная охота». Ниневия.
669 – около 635 гг. до н. э.


Ниневия



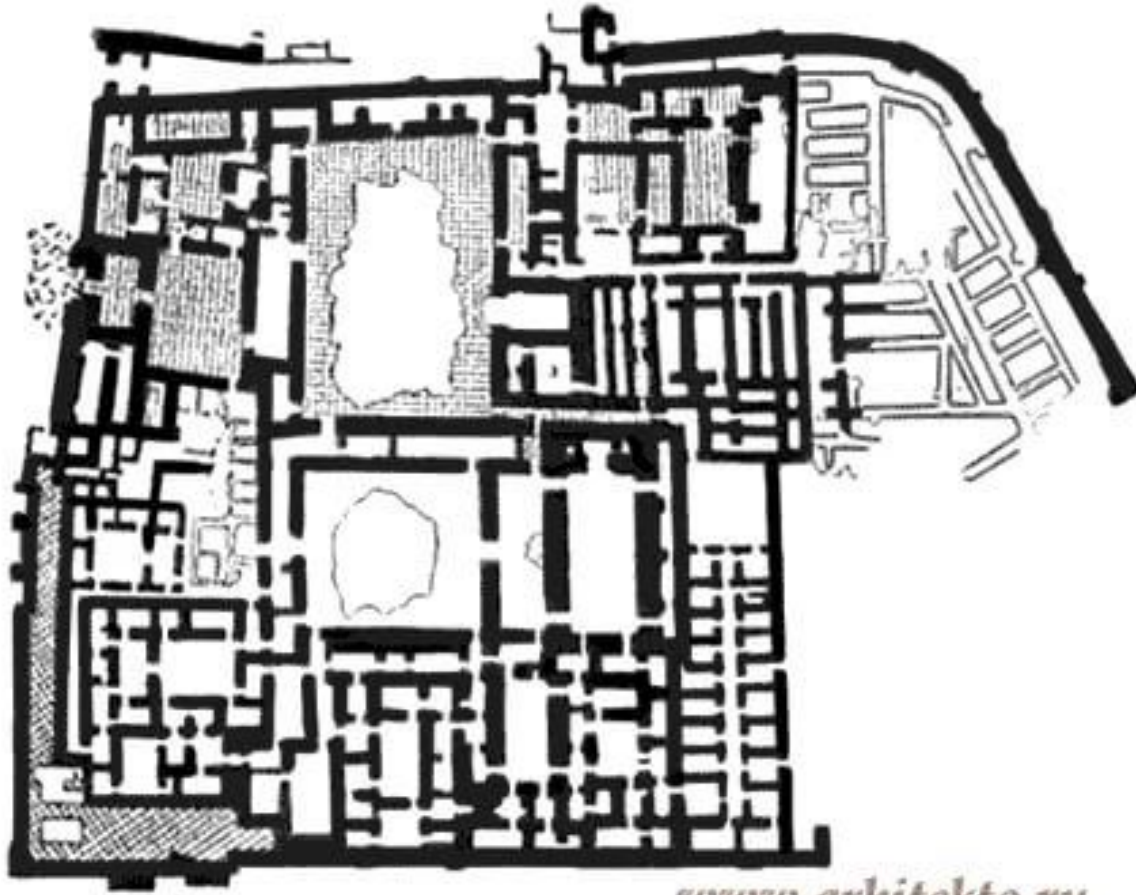
Ниневия



Дворец Зимрилима в Мари (тронный зал) нач.18 в.до н.э.



Дворец в Мари в Вавилонскую эпоху.





С горы Скопус



Город Давида



Hazor



Megiddo



Ашкелон

