

An aerial photograph of a coastal landscape. In the foreground, a steep, light-colored cliffside descends towards a small, crescent-shaped beach. A small boat is visible on the beach. The water in the bay is a vibrant turquoise color, transitioning to a deep blue as it extends into the open sea. The sky is clear and bright. The text "НА ЮГЕ ЕВРОПЫ" is overlaid in the center of the image in a bold, red, sans-serif font.

**НА ЮГЕ  
ЕВРОПЫ**

# ГРЕЦИЯ (ЭПЛАДА)

Столица Греции - Афины



Гречески

КВ. КМ



Рассмотрите карту. С какими государствами граничит Греция?



Цифрами на карте обозначены:

1 Лихтенштейн

2 Молдавия


3 Украина

4 Македония

# Государственный строй Греции – парламентская республика



**Каролос Папульяс –  
президент Греции**



**Георгиос Папандреу  
(младший) – премьер-  
министр Греции**

Грецию считают колыбелью европейской цивилизации. Здесь пересекаются важные воздушные и морские пути из Европы в Азию и Африку. Эту удивительную страну омывают воды четырёх морей: Эгейского, Критского, Ионического и Средиземного. С древних времён греки прославились как замечательные мореплаватели.



Греция – море и горы.

Древнегреческие  
мореплаватели.  
Мозаика.




В Греции много гор. Горные хребты разделяют страну на множество районов.



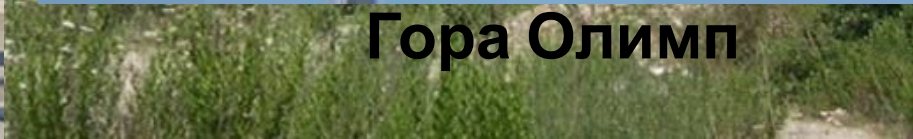








Гора Олимп



# Афины



Афинский Акрополь – город на вершине. Он служил древним грекам крепостью. Был в построен в 5 веке




## Браврона – древнегреческий город






Древние греки играют на лире




Древнегреческая ваза


## Знаменитые греки




**АРИСТОТЕЛЬ** –  
древнегреческий  
философ, педагог. Жил в 384-  
322 г.  
до н.э.



**ПИФАГОР** – математик. Жил в  
580-500 до н.э.



**СОКРАТ** - древнегреческий философ (469-399 до н.э.)



**АРХИМЕД**— древнегреческий, физик, механик и инженер (287 до н.э. — 212 до н.э.)



# Греция – страна островов. Ей принадлежат острова Корфу, Крит, Родос и др.



# ИТАЛИЯ

Столица Италии - Рим



Итальяно

КВ. КМ



Рассмотри карту Италии. С какими государствами она граничит?



Цифрами на карте обозначены:

1 Лихтенштейн

2 Молдавия

3 Украина

4 Македония

**Италия расположена на Апеннинском полуострове.  
Государственный строй в Италии – парламентская  
республика.**



**Джорджо Наполитано –  
президент Италии**



**Сильвио Берлускони –  
председатель Совета  
министров Италии**


# Рим

Также как и Афины, Рим очень древний город. Он стоит на реке Тибр.



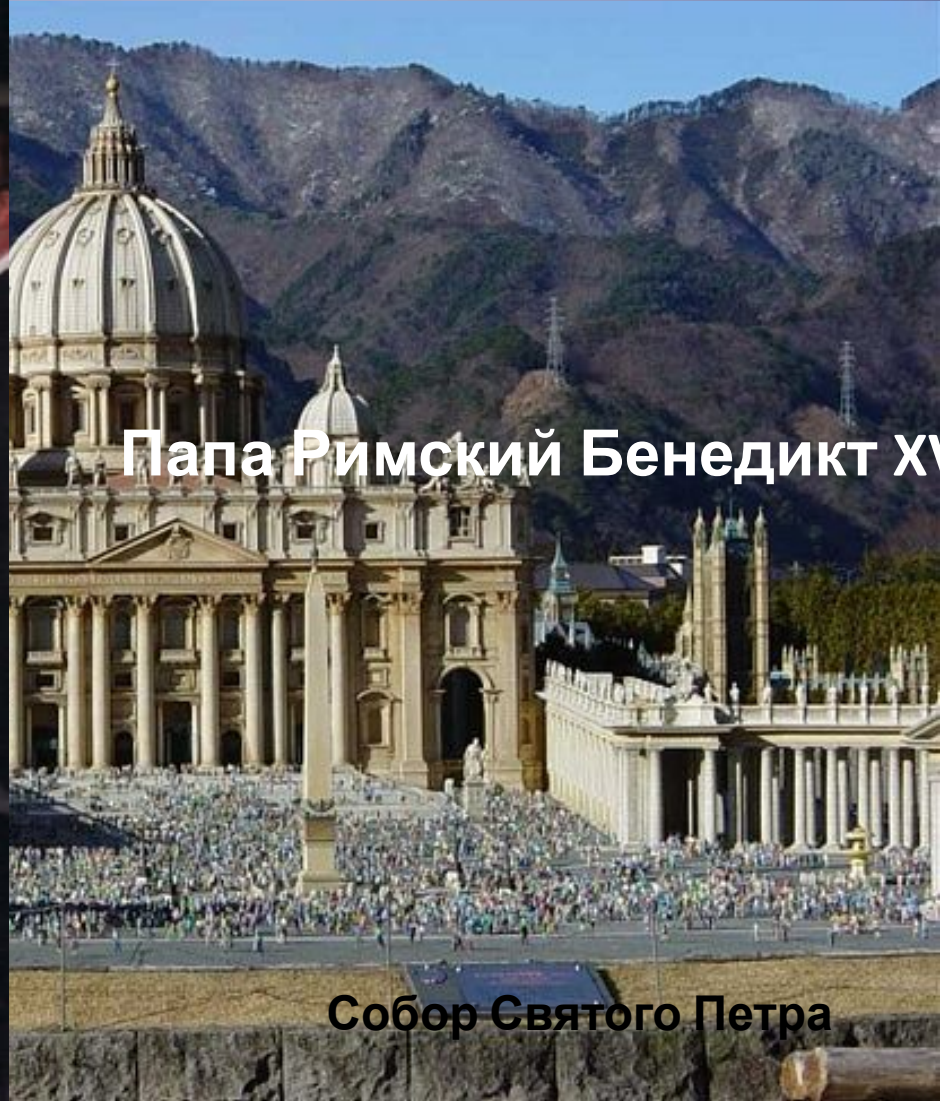


Пантеон - храм, посвященный всем богам, выдающийся памятник древнеримской архитектуры. Сооружен около 125 н. э.



## Ватикан

Ватикан - самое маленькое государство в мире. Участок площадью 44 гектара. Здесь живёт глава Римской католической церкви.



Папа Римский Бенедикт XVI

Собор Святого Петра







**Галиле́о Галиле́й**  
(1564, —1642,) —  
итальянский физик,  
механик, астроном,  
философ и математик.  
Он изобрёл телескоп и  
первым наблюдал в  
него небесные тела.

# Венеция – город на воде




Итальянские города очень красивы. Италию называют страной фонтанов.



# Италии принадлежат два больших острова – Сицилия и Сардиния



Италия издавна славилась своими певцами.




Робертино Лоретти -  
итальянский певец.

В Италии жили многие знаменитые люди




Джанни Родари (1920 — 1980) — детский писатель



**Леонардо да Винчи -  
великий итальянский  
художник, скульптор,  
живописец, архитектор,  
учёный, изобретатель  
(1452 – 1519)**



Итальянский язык очень красивый, певучий. Его называют латынь. Он входит в основу большинства европейских языков. На латинском языке врачи пишут рецепты.



Из Италии к нам пришли такие блюда как пицца и спагетти



# ПРОВЕРЬ СЕБЯ

Где расположены Греция и Италия?

Что такое Парфенон?

В какой стране зародились олимпийские игры?

Что такое Колизей?

Какие знаменитые люди жили в Греции?

Назовите знаменитых итальянцев.

**КОНЕЦ**