



Латинська Америка



Рівень Економічного розвитку

Рівень економічного розвитку

Країни, що розвиваються

Країна з плановою економікою

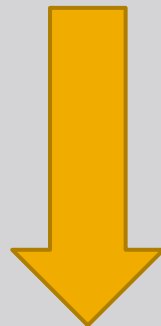

Нові Індустріальні Країни

Найменш розвинені країни

Куба

Країни середніх можливостей

НОВІ ІНДУСТРІАЛЬНІ КРАЇНИ(НІК)



Бразилія




Аргентина



Мексика



КРАЇНИ СЕРЕДНІХ МОЖЛИВОСТЕЙ




НАЙМЕНШ РОЗВИНЕНІ КРАЇНИ

- Гаїті – найбільш бідна держава всієї Західної півкулі, де 85% населення живуть за межею бідності, а понад 60% громадян є безробітними та неписьмними.




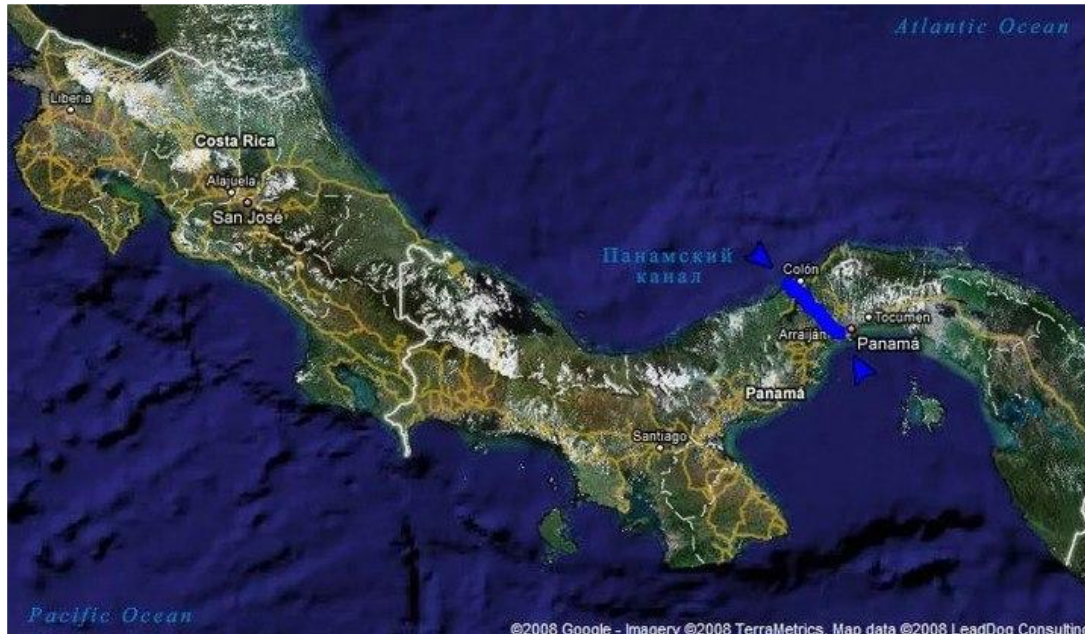
КУБА

- Республіка Куба — одна з небагатьох «соціалістичних» країн світу, а також одна з найбідніших країн Західної півкулі.



ПАНАМСЬКИЙ КАНАЛ

- Особливе значення для регіону має Панамський канал, через який пролягають головні міжнародні транзитні шляхи.



A vibrant tropical landscape featuring a clear turquoise lagoon in the foreground, a sandy beach, and a dense forest of palm trees and other lush vegetation under a bright blue sky with scattered white clouds. The text is overlaid in the center of the image.

Латинська Америка –
це райско Тропічної
природи.

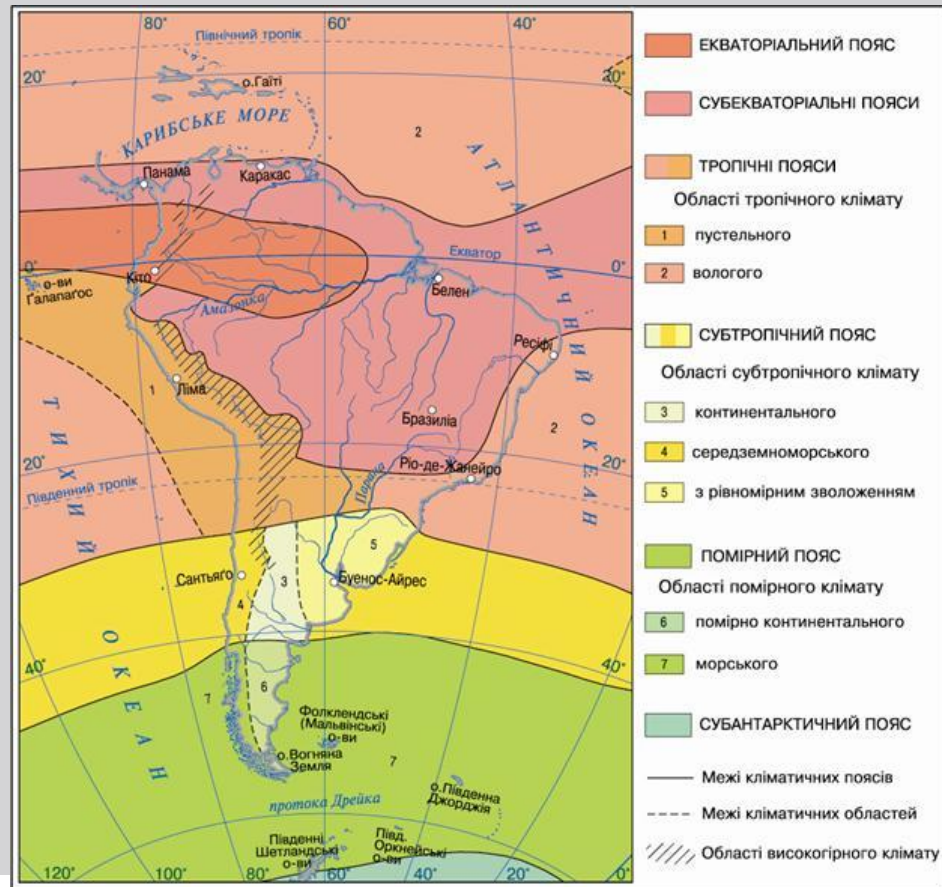
РЕЛЬЄФ

- Тут важкодоступна Амазонська низовина межує з Гвіанським плоскогір'ям та Оріноцькою низовиною. На сході материка простягається Бразильське плоскогір'я переходить в Ла-Платську низовину.
- На заході від Мексики до Чилі, тягнуться молоді сейсмічно активні гори **Кордильєри – Анди**, саме вони є скарбницею **мінеральної сировини**.



КЛІМАТИЧНІ УМОВИ

- Висока температура та вологість, близько 60% території має надмірне зволоження, і лише 1/3 земель потребує зрошення.



МІНЕРАЛЬНІ РЕСУРСИ

Мінеральні ресурси

Паливні

Рудні ресурси

Нерудні ресурси

Природно – рекреаційні ресурси

Водні ресурси

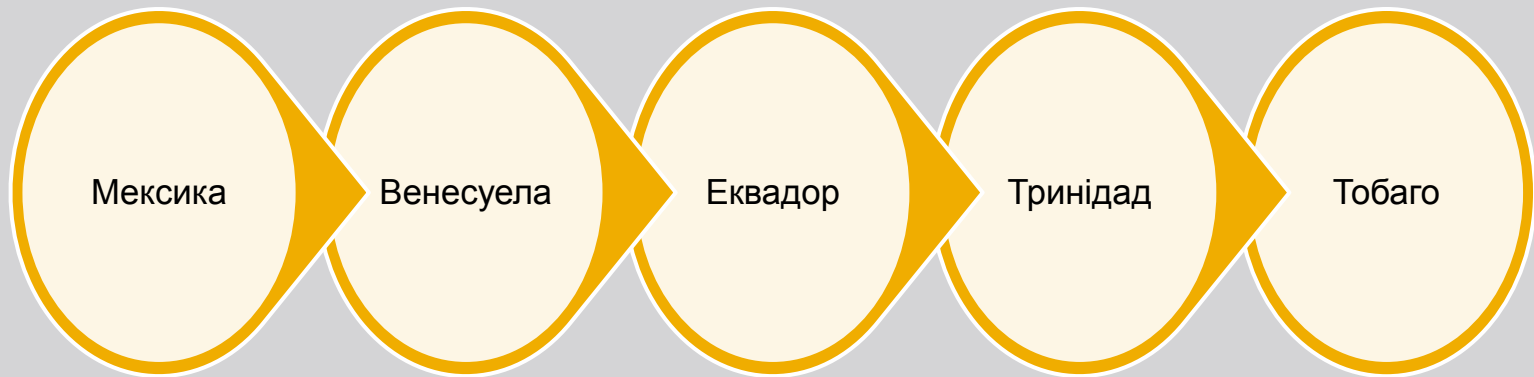
Земельні ресурси

Лісові ресурси

Тектонічна карта світу. Показані серединно-океанічні хребти, зони спредингу, рифти, глибоководні жолоби, зони субдукції, трансформні розломи.

ПАЛИВНІ РЕСУРСИ

- Великі поклади нафти та природного газу.
- Найпотужніші нафтогазоносні басейни:



Значне видобування урану



РУДНІ РЕСУРСИ



НЕРУДНІ РЕСУРСИ

- Поклади таких ресурсів мають лише деякі країни. Мексика є великим експортером самородної сірки, графіту, миш'яку, флюориту, Чилі – калійної та натрієвої селітри, Бразилія – алмазів, гірського кристалю, слюди, Колумбія – сапфірів.



Сапфір



Флюорит



Калійна
Селітра



Гірський
кристаль




ВОДНІ РЕСУРСИ

- Найбільші річкові системи:



Амазонка

1



Парана

2



Оріноко

3





Населення



НАСЕЛЕННЯ

- 2 тип відтворення.
- Але 1 тип в Кубі та Уругваї.
- Населення Латинської Америки формувалося з таких елементів:



ГУСТОТА НАСЕЛЕННЯ

- Складає 25,5 чол на км квадратний, це пояснюється переважно природними та історичними причинами.
- Висока



Венесуел
а
(93%)



Уругваї
(90%)



Чилі
(84%)



Аргентина
(88%)




НАЙМОЛОДШИЙ РЕГІОН

- Латинська Америка - наймолодший регіон світу. 45% населення регіону - діти віком до 15 років. Сприяє цьому збереження високої народжуваності і зниження смертності. Але, у свою чергу, такий віковий склад населення обумовив одну з найсерйозніших проблем регіону - збільшення числа безробітних (18% працездатного населення).



ЕЛЕКТРОЕНЕРГЕТИКА

- З 19 найпотужніших ГЕС світу, саме 7 працюють у Латинській Америці, зокрема найвідоміша «Ітайпу» (12,6 млн кВт).



ЧОРНА ТА КОЛЬОРОВА МЕТАЛУРГІЯ



Бразилія

Мексика

Венесуела

Аргентина

Мексика

Болівія

Перу

Чилі

Аргентина

В Ямайці, Гайані, Домініканській республіці з бокситів виробляється глинозем, який експортується у розвинені країни для виплавлення алюмінію.

МАШИНОБУДУВАННЯ



60% продукції
машинобудування
припадає на Бразилію.

Суднобудування переважно
на узбережжях Бразилії,
Чилі, Мексики, Перу.

В нових індустріальних країнах розвивається
верстатобудування , літакобудування, сільськогосподарське
машинобудування, електроніка та електрохіміка.

СІЛЬСЬКЕ ГОСПОДАРСТВО

- Переважає Рослинництво!
- Цукрова тростина: Куба, Бразилія, Мексика
- Кава: Бразилія та Колумбія;
- Какао: Домініканська Республіка, Бразилія, Еквадор,
- Бавовник: Мексика, Бразилія, Парагвай;



ТРАНСПОРТ

- Розвинутий недостатньо, міждержавних доріг мало. Найбільша довжина залізниць в Бразилії та Аргентині.
- Найважливішими є:



Трасамазонське
шосе



Панамериканське
шосе

Бразильський Карнавал

- щорічний фестиваль в Бразилії, що проводиться за 40 днів до Великодня і відзначає початок Великого посту.
- Бразильський Карнавал є найбільшим народним святом країни, та має деякі відмінності від карнавалів як у Європі, так і в інших країнах Латинської Америки. Крім того, існують регіональні варіації карнавалу в самій Бразилії.



ДЯКУЄМО ЗА
УВАГУ!

