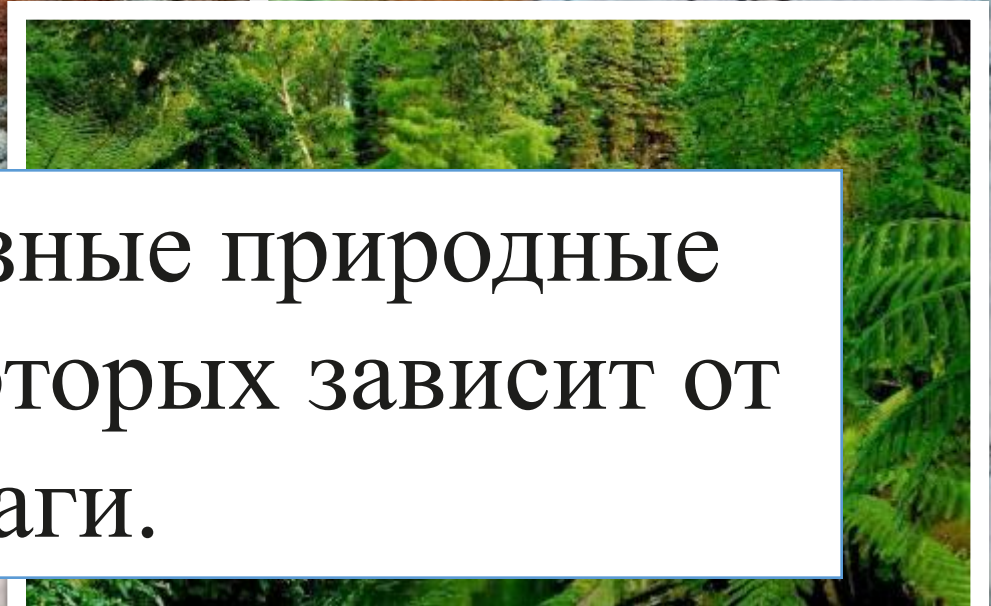




# Природные зоны Земли





На планете сложились разные природные зоны, распространение которых зависит от распределения тепла и влаги.

620 км



Природные зоны – это пространства на Земле с одинаковыми температурными условиями, увлажнением, почвами, растительным и животным миром.

В северных областях Евразии и Северной Америки расположена

# тундра

## Животные тундры

Лемминг



Заяц-беляк



Полярная сова



Волк



Песец



Белая куропатка



Северный олень



## Растения тундры

лишайники



МХИ



карликовая берёза



брусника



морозика



голубика



Здесь очень мало тепла, а почва скована вечной мерзлотой. Глубина промерзания почвы в некоторых районах Земли превышает 1 км. Природное сообщество тундры составляют лишайники, мхи, карликовые деревья. Животный мир представлен северным оленем, песцом, белой куропаткой, полярной совой, леммингом.

# тайга

Южнее тундры, там, где еще очень холодные зимы, раскинулась

## Растения тайги



хвойные деревья

## Животный мир тайги



К югу от тайги, где больше тепла и совсем нет вечной мерзлоты, растут теплолюбивые лиственные деревья – клен, дуб, липа. Вместе с другими деревьями, разнообразными кустарниками, травами, грибами и, конечно, животными, они образуют **смешанные и широколиственные леса.**

**Смешанный лес** – это лес, в котором в равной степени представлены хвойные и лиственные породы деревьев. А в **широколиственном** преобладают лиственные растения.

### Широколиственные и смешанные леса



1.Дуб 2.Липа 3.Клен 4.Лещина 5.Бузина 6.Хохлатка 7.Фиалка 8.Меду

1.Зубр 2.Благородный олень 3.Кабан 4.Лиса 5.Сойка 6.Нексыль

7.Жук-олень

Где много тепла, но влаги недостаточно для существования лесов, раскинулись- травянистые равнины

Они есть на всех материках, кроме Антарктиды.

В Южной Америке – пампа,  
Северной Америке – прерии,  
Евразии – степи,  
Африке – саванны.



## Обитатели пустыни



джейран



каракал



ушастый ежик



кулан



черепаха




скорпион



агама



песчанка



верблюд двугорбый



верблюд одногорбый



тушканчик



мохноногий тушканчик


Наиболее засушливые районы земного шара заняли **ПУСТЫНИ.**



Две линии, опоясывающие земной шар, - Северный тропик и Южный тропик. Между ними, по обе стороны от экватора, расположен влажный **тропический лес**



Здесь круглый год очень тепло, выпадают обильные дожди. Поэтому влажный **тропический лес** – самое богатое видами природное сообщество.



Основные природные зоны Земли - тундра, тайга, смешанные и широколиственные леса, травянистые равнины, пустыни, влажные тропические леса. Их распространение на Земле зависит от климата.

- Д.з.: п.25 № 1,3,5,9,10,11