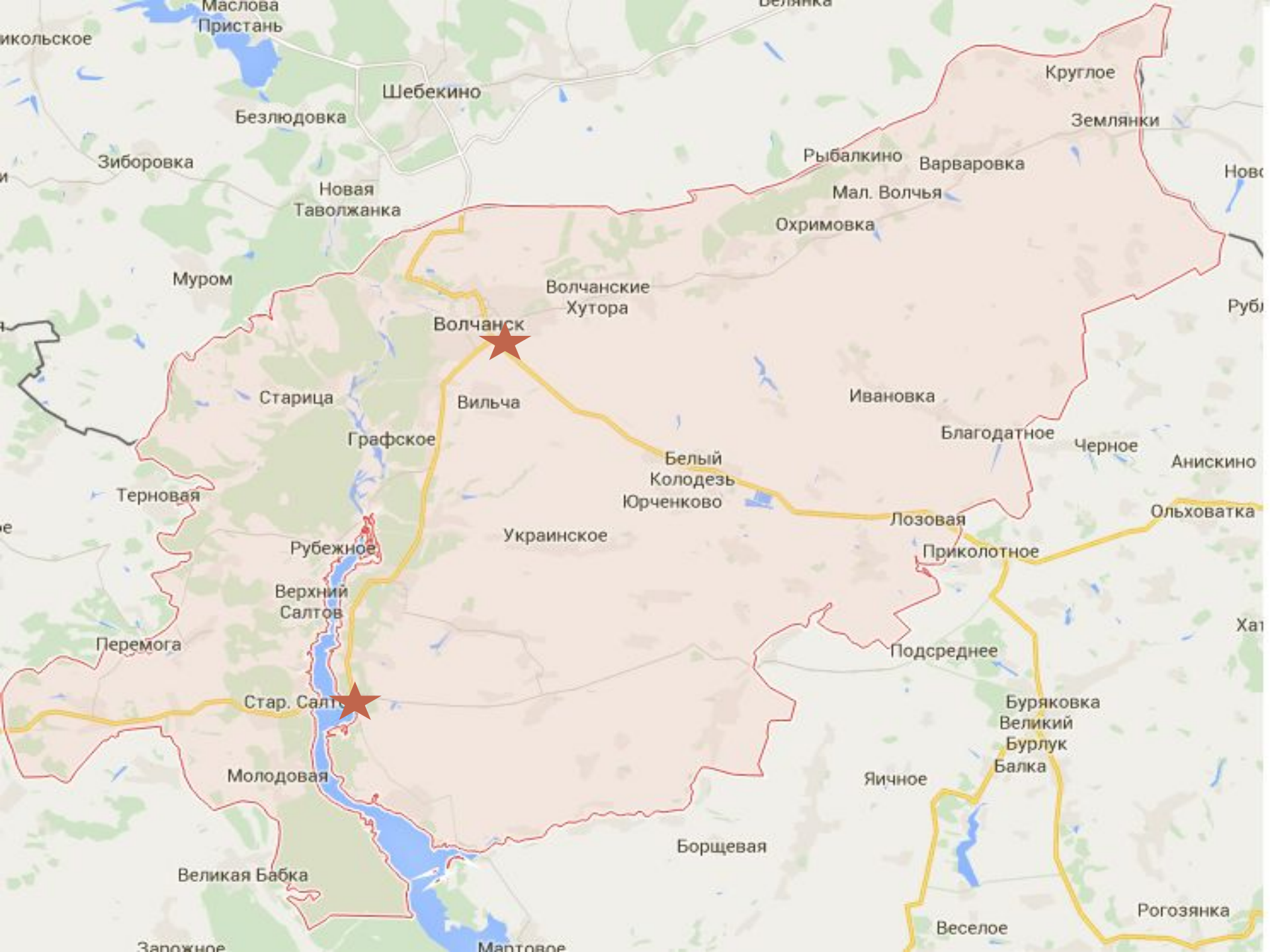


Стежками Вовчанщини



Підготували
учениці 7-Б класу
Вовчанської гімназії №1
Лях Софія, Бойко Таїсія,
Нанарова Марія



Пристань

Безлюдовка

Шебекино

Круглое

Землянки

Зиборовка

Новая Таволжанка

Рыбалкино

Варваровка

Мал. Волчья

Охримовка

Муром

Волчанские Хутора

Волчанск

Старица

Вильча

Ивановка

Благодатное

Черное

Анискино

Терновая

Графское

Белый Колодезь

Юрченково

Лозовая

Ольховатка

Рубежное

Украинское

Приколотное

Верхний Салтов

Перемога

Подсреднее

Стар. Салто

Буряковка

Великий Бурлук

Балка

Молодовая

Яичное

Борщевая

Веселое

Рогозянка

Великая Бабка

Зарожное

Мартовое


Вовчанський район — район на північному сході Харківської області . Було утворено у 1923 році на території колишнього Вовчанського повіту.



Територією району протікає 13 річок і розташоване 1 водосховище. Основною водною артерією є річка Сіверський Донець, лівий приток ріки Дон.



У районі налічується 95 населених пунктів.




Вирощували наші земляки і зерно,
і картоплю. В минули роки Вовчанщина була
відома своїми ярмарками.



Історичні та культурні пам'ятки району

- У Вовчанському районі перебуває 107 пам'яток історії.




- До історичних та культурних пам'яток району, яких налічується понад 150, належить музей-заповідник «Верхній Салтів». В ньому зберігаються експонати салтівської культури.





Археологічні пам'ятки

- У Вовчанському районі перебуває 66 пам'яток археології. На території сучасного міста Вовчанськ і поблизу нього знайдені пам'ятки культури давніх часів, кургани, поселення ранньослов'янської культури, а також городище і 5 поселень салтівської культури.

- 
- Поблизу села Вовчанські Хутори, Огірцевого виявлено поселення .
 - Біля Хотімлі збереглися рештки поселення епохи бронзи.





































- 7 на 7























