

# Чили



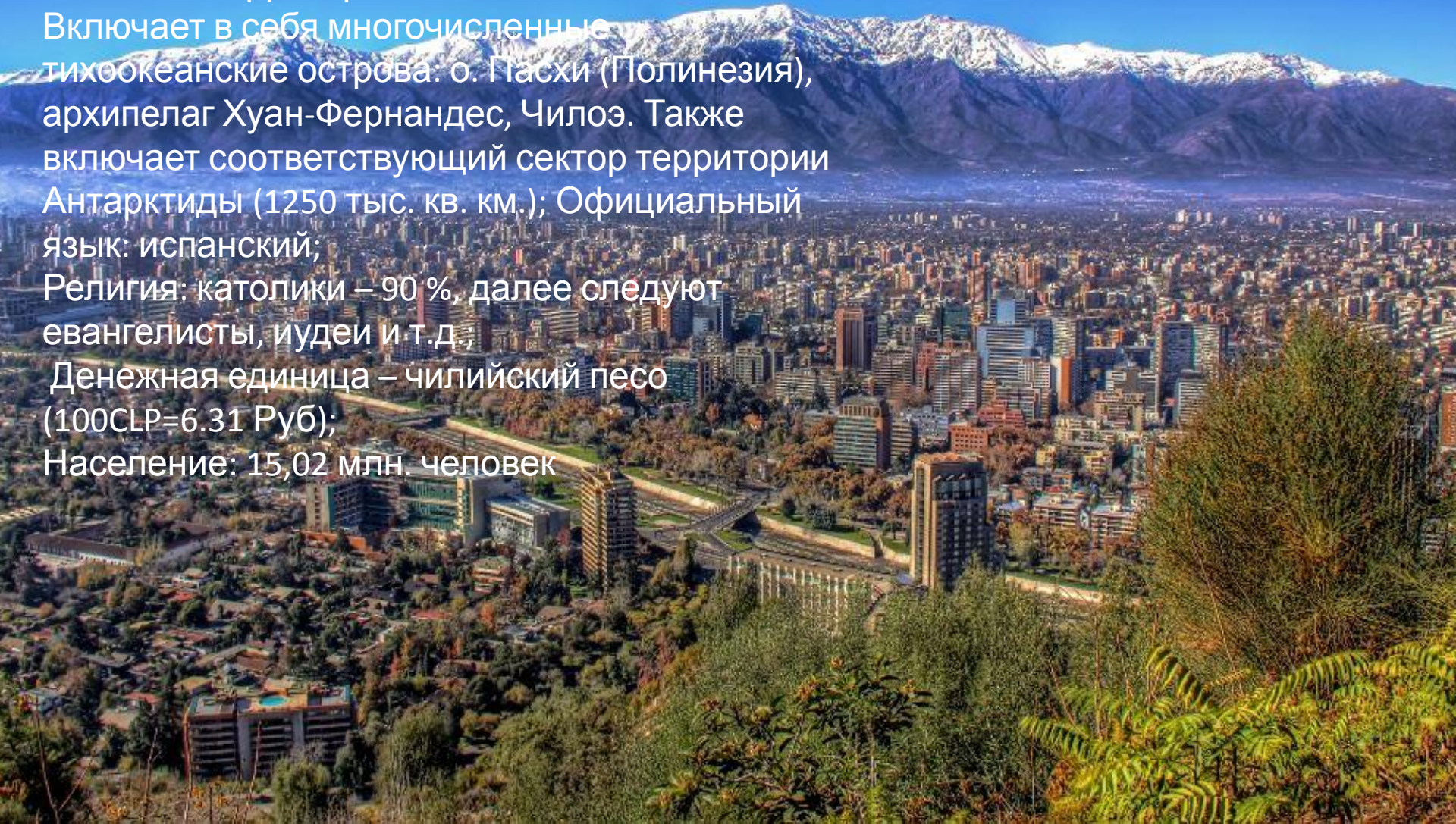
Государство на юго-западе Южной Америки;  
Граничит с Аргентиной, Боливией и Перу;  
Территория страны вытянута вдоль побережья  
Тихого океана на 4300 км;  
Ширина страны – от 15 до 355 км;  
Площадь территории: 756,9 тыс. кв. км.

Включает в себя многочисленные тихоокеанские острова: о. Пасхи (Полинезия), архипелаг Хуан-Фернандес, Чилоэ. Также включает соответствующий сектор территории Антарктиды (1250 тыс. кв. км.); Официальный язык: испанский;

Религия: католики – 90 %, далее следуют евангелисты, иудеи и т.д.;

Денежная единица – чилийский песо (100CLP=6.31 Руб);

Население: 15,02 млн. человек



# Столица Сантьяго



Чили  
делится на  
15  
областей, а  
те на 53  
провинции и  
346 общин.



Чили - страна трех континентов. Основная ее часть находится на юго-западе материка Южная Америка, другая часть территории относится к Океании (полинезийский остров Пасхи) и еще одна - к Антарктиде. Территория Чили вытянута вдоль побережья Тихого океана более чем на 4300 км. Ширина страны - от 15 до 355 км (в среднем около 180 км.). Страна занимает площадь 756 950 км<sup>2</sup>. По своим размерам страна занимает восьмое место среди латиноамериканских государств. Границы: на севере - с Перу, на востоке - с Боливией и Аргентиной. Протяженность сухопутных границ- 6 171 км (в том числе с Аргентиной - 5 150 км; с Боливией - 861 км и с Перу - 160 км). На юге и западе омывается Тихим океаном. Протяженность береговой линии - 6 435 км.



В рельефе Чили выделяется три меридиональные зоны: горные хребты Анд, тянущиеся вдоль границы с Аргентиной и Боливией; структурная депрессия Центральной, или Продольной, долины, разделенная отрогами Анд на отдельные впадины; и ряд геологически более древних плато, обрывающихся крутыми уступами к берегу Тихого океана.



Климат Чили очень разнообразный, так как страна имеет большую протяженность с севера на юг. Вдоль Тихоокеанского побережья проходит холодное Перуанское течение, поэтому осадков здесь выпадает немного. На севере господствует тропический пустынный климат. Максимальная дневная температура в этом регионе может достигать в летние месяцы +40 градусов, а ночная - иногда опускается ниже 0 градусов. Максимальное годовое количество осадков здесь - 50 мм Южнее начинается зона субтропического климата. Дневная температура до +28..+30 градусов, в ночные часы - прохладно - +15..+18 градусов. Годовое количество осадков составляет в среднем 1000 мм Далее на юг субтропический климат сменяется умеренным океаническим. Осадков здесь выпадает до 800 мм, а на горных склонах - до 3000 мм. В летние месяцы + 22..+24 градусов, а зимой отмечается от 12 до 14 градусов тепла. На крайнем юге страны в условиях полярного климата зимние температуры не превышают 0 градусов, а летние - едва ли достигают +18 градусов, и все это сопровождается достаточно сильными ветрами и обильными осадками. Годовое количество осадков варьируется от 2000 мм в центральных районах до 5000 мм на открытых склонах.



# Природные ресурсы

- Природные ресурсы Чили богата залежами различных полезными ископаемыми. Здесь залегают крупнейшие в мире запасы селитры, имеются огромные залежи меди (оценка БСЭ — 94 млн т) и железной руды. Добывается сера (100 млн т), марганец, молибден (2 млн т), ртуть, цинк, нефть и уголь. Крупнейшие меднопорфировые месторождения — Чукикамата, Эль-Сальвадор, Эль-Теньенте. Залежи селитры (в основном натриевой), а также поваренной соли, гипса, боратов приурочены к высохшим озёрам (солончакам) северной части грабена Продольной долины. Месторождения серы (Эль-Такора, Конкола и другие) имеют вулканическое происхождение и расположены вдоль границы с Боливией и Аргентиной. Залежи нефти и газа связаны с поздне-юрскими отложениями Магелланова передового прогиба на юге страны.



# Водные ресурсы

- Почти все реки Чили относятся к бассейну Тихого Океана и имеют небольшое протяжение. Территория Северного Чили в основном лишена поверхностного стока, характерны лишь временные летние водотоки. Только одна река Лоа достигает океана. К югу от 28° ю.ш. речная сеть развита хорошо. Реки Уаско, Лимари, Рапель, Мауле, питающиеся снегами Анд и зимними дождями и очень важны как источники орошения и гидроэнергии. Южнее 37° ю.ш. реки ледниково-дождевого питания, берут начало из озёр и ледников; наиболее крупный реки среднего Чили — Био-Био и Бейкер. Низовья рек южной части среднего Чили судоходны. Лоа — самая длинная река Чили Био-Био — вторая по длине река Чили В пределах Чили выделяются две группы озёр : южно-чилийская и патагонская. Наиболее крупные озера первой группы — Ранко и Льянкиуэ. Патагонские крупные озёра: Палена, Хенераль-Каррера, Пуэйрредон. Много мелких озёр расположены в южной Патагонии и на Огненной Земле. Большинство озёр принадлежит к типу концевых ледниковых озёр.

# Промышленность

- Добывающая промышленность Чили богата полезными ископаемыми, её называют «королевством меди», поскольку она занимает 1-е место в мире по добыче и экспорту этого металла. Это составляет около 34% мирового рынка. Страна занимает 3-е место по добыче молибдена. Большую роль играет и добыча других ресурсов, в частности железа, нитратов (натуральная селитра), золота и серебра. Кроме этого, Чили владеет 18% мировых запасов лития. Селитра в Чили имеет, из-за специфичности состава руды, особое название «чилийской селитры». Одной из крупнейших в мире залежей селитры этого типа — месторождение Педро-де-Вальдивия расположено в пустыне Атакама.

# Сельское хозяйство

- Сельское население составляет 13% (2012). Большинство фермерских хозяйств (73,4%) — размером не более 20 га. Важнейшими видами растениеводства пшеница , кукуруза , овёс , картофель, рапс и рис. Около 60% фруктов идёт на экспорт, и Чили является лидером по экспорту фруктов в Южном полушарии. Она занимает 1-е место в мире по экспорту свежего винограда и черники, 2-е место по экспорту авокадо и 3-е место по экспорту ягод, слив и киви. Благодаря климату, овощи выращиваются круглый год, из них только 2% в теплицах. Главными овощами для потребления в свежем виде являются салат , лук , помидоры , тыква и морковь, а для переработки — кукуруза , помидоры , артишок, фасоль, спаржа и перец. По площади засева первое место занимают кукуруза и томаты. В производстве мяса главное место занимает мясо птицы, в основном бройлеров, оно более всего потребляется в стране. Рост заготовки свинины связан с растущим экспортом, в основном в Японию и Южную Корею. Исторически молочные продукты импортировались в Чили, но с 2001 года страна сумела стать чистым экспортёром этой категории.


# Сан-Альфонсо дель Мар

Главная достопримечательность данного курорта - бассейн, занимающий 7,7 гектаров и заполненный 250 миллионами литров морской воды.



# Национальный парк “Лаука”


На территории парка находится знаменитое озеро Чунгара, которое плещется в кратере потухшего вулкана. Это самое высокогорное озеро в мире, расположенное на 4600 метрах над уровнем моря.



# Национальный парк “Тюресс-дель-Пайне”




# Пустыня “Атакама”



Огромная человеческая рука отражает человеческое одиночество, подчеркивая его беспомощность гипертрофированными размерами.

# Мраморные пещеры





# Остров Пасхи

Известно, что данные скульптуры высекались из вулканической лавы на одном из концов острова, а затем готовые фигуры переносились по трем главным дорогам к местам церемониальных постаментов, под названием аху, разбросанные вдоль береговой линии. Почти все они представляют собой облик человеческой головы высотой до 20 метров.

