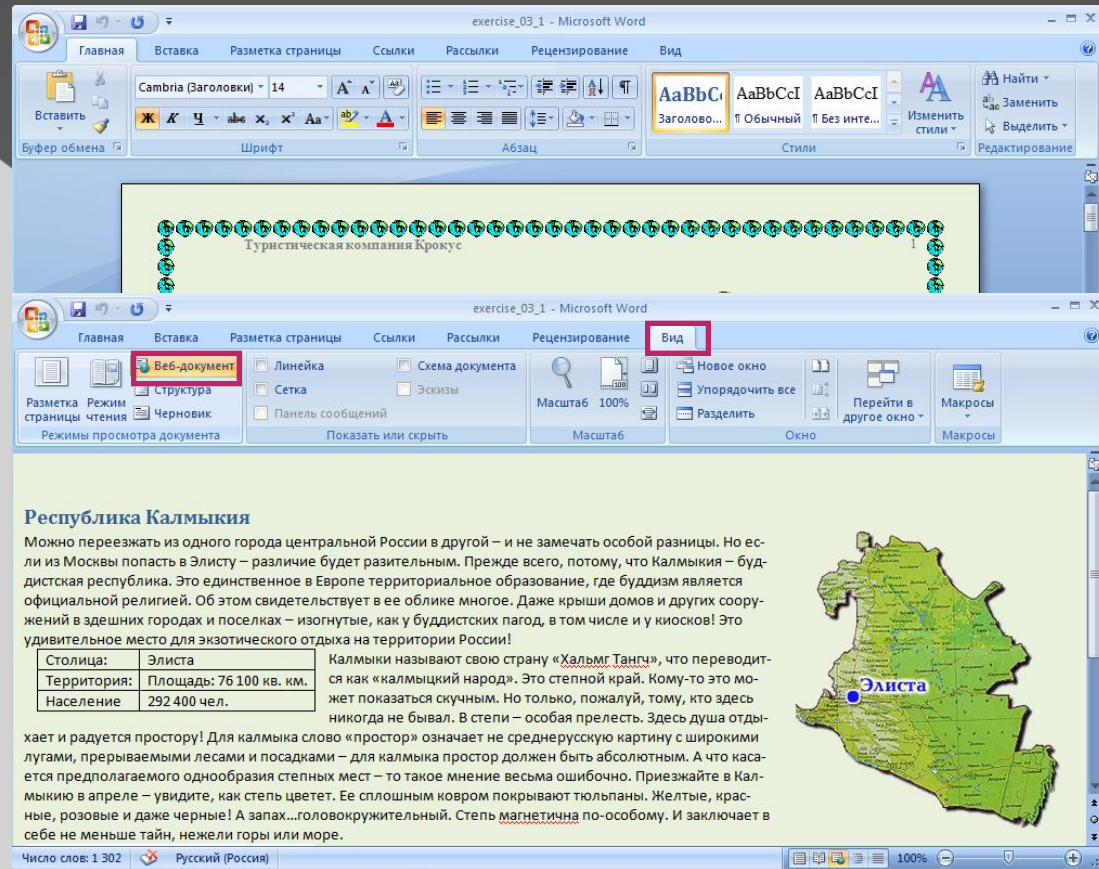


ЛАБАРАТОРНАЯ РАБОТА 3

Борисова Екатерина
Б-ХМТН-11

Упражнение 3.Задание 1.

- 1.Открыла файл exercise_03_1.docx
- 2.Установила режим отображения документа Веб-документ.



Упражнение 3.Задание 1.

3. Установила режим отображения документа Структура.
4. Установила режим отображения документа Черновик.
5. Установила Режим чтения для отображения документа. Закрывает Режим чтения.

The screenshot shows three instances of Microsoft Word, each displaying a different view of the same document titled 'Республика Калмыкия'. The top window is in 'Структура' (Structure) view, with the 'Структура' button highlighted in the ribbon. The middle window is in 'Черновик' (Draft) view, with the 'Черновик' button highlighted. The bottom window is in 'Режим чтения' (Reading Mode) view, with the 'Режим чтения' button highlighted. A 'Режим чтения' (Reading Mode) dialog box is open, showing 'Просмотр документа в полноэкранном режиме чтения, в котором увеличены размеры области, пригодной для чтения документа и создания примечаний.' (View document in full-screen reading mode, in which the size of the area suitable for reading the document and creating comments is increased.) The document content includes a map of Kalmykia, a table with data about the republic, and text describing its tourism potential. A 'Панель Крокус' (Krokus Panel) is visible at the bottom of the document.

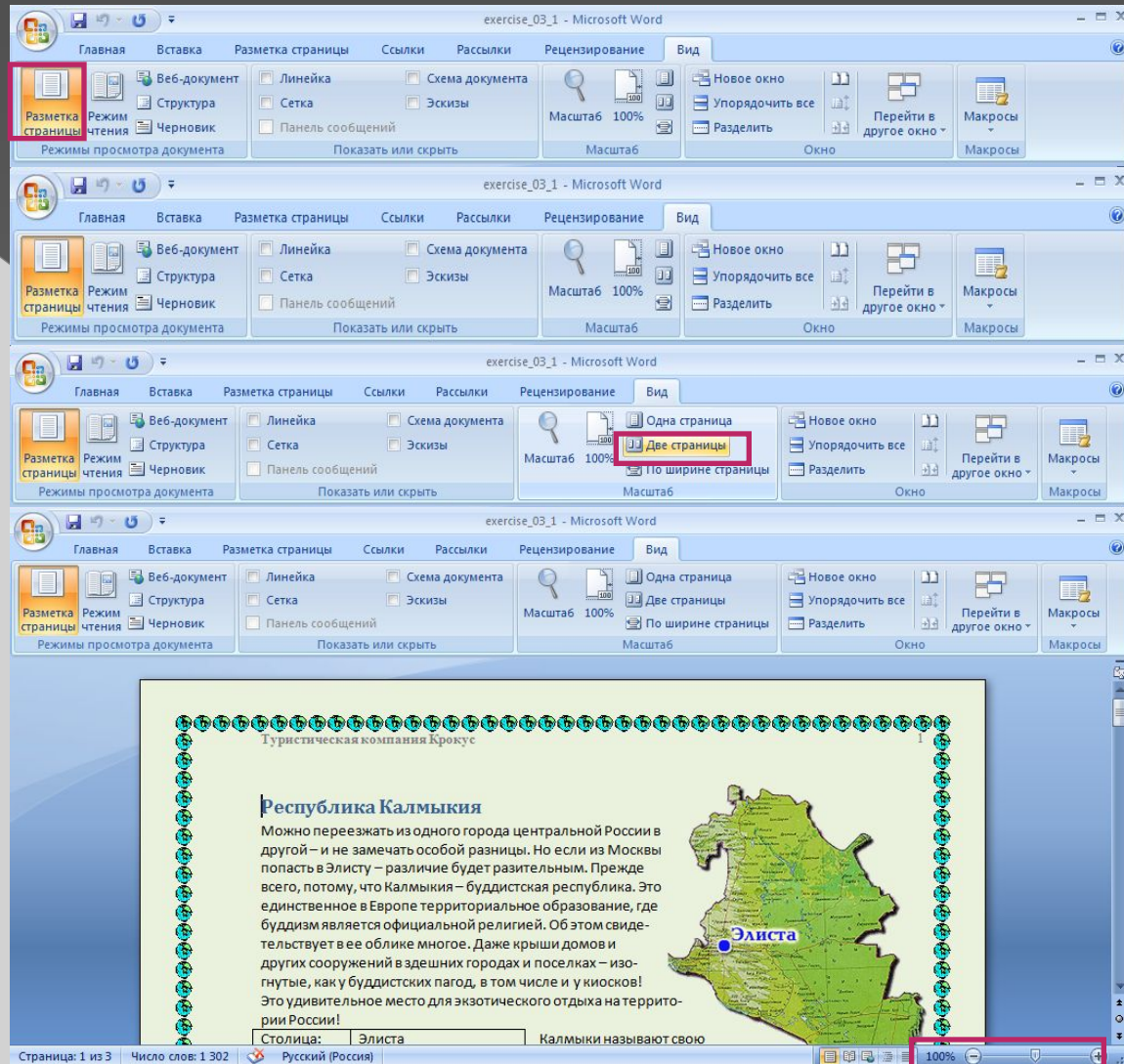
Упражнение 3.Задание 1.

6.Установила режим отображения документа Разметка страницы.

7.Установила масштаб отображения документа 150%.

8.Установила масштаб отображения документа Две страницы.

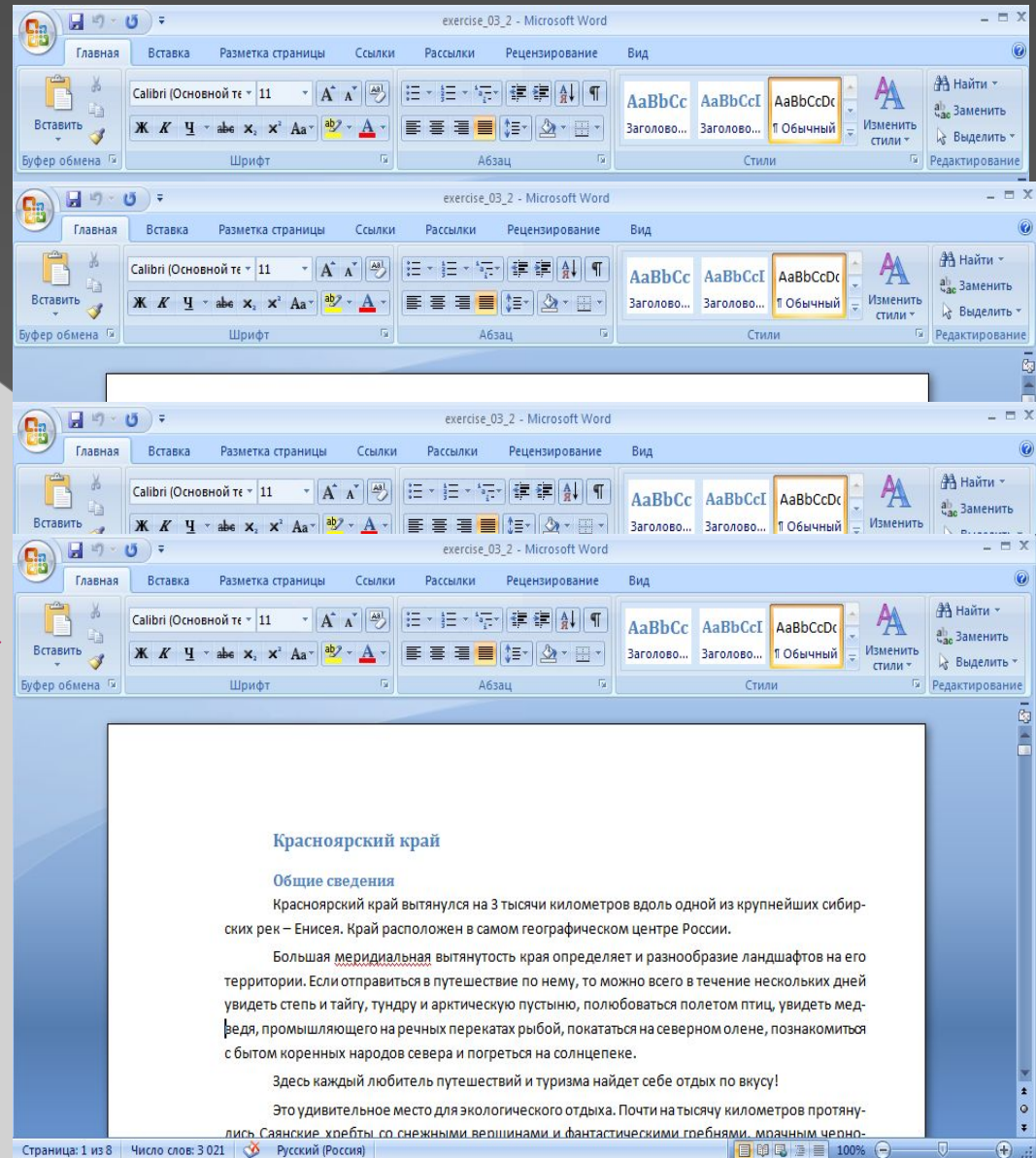
9.Установила масштаб отображения документа 100%.



Упражнение 3.Задание 2.

- 1.Открыла файл exercise_03_2.docx.
- 2.Установила курсор в середину первой строки второго абзаца текста.
- 3.Комбинацией клавиш клавиатуры перевела курсор на три строки вниз.
- 4.Комбинацией клавиш клавиатуры перевела курсор на три слова вправо.
- 5.Комбинацией клавиш (Home) клавиатуры перевела курсор к началу строки.

Ctrl+ 



Упражнение 3.Задание 2.

6.Комбинацией клавиш (CTRL+End) клавиатуры перевела курсор в конец документа.

7.Комбинацией клавиш (CTRL+Home) клавиатуры перевела курсор к началу документа.

8.С использованием средств Microsoft Word перевела курсор на третью страницу документа.

The image shows three sequential screenshots of Microsoft Word illustrating navigation steps:

- Top screenshot:** The document title is "Население Красноярского края". A table is visible with columns for "Показатель", "Городское население", and "Сельское население". The "Обычный" style is selected in the ribbon.
- Middle screenshot:** The "Найти" (Find) button in the ribbon is highlighted with a red box.
- Bottom screenshot:** The "Найти и заменить" (Find and Replace) dialog box is open. The "Перейти" (Go To) tab is active. The "Объект перехода:" (Go to what) is set to "Страница" (Page), and the "Введите номер страницы:" (Enter page number) field contains the number "3". The "Перейти" button is highlighted with a red box.

В городах Красноярского края вам предложат круизы по Енисею-батюшке. Это уникальная возможность познакомиться с величием сибирской природы, с юга на север пересечь Красноярский край – от Саян до Таймыра, посетить самые известные города и поселения на берегу Енисея: Енисейск, Ворогово, Туруханск. Перейти через пороги: Казачинский и Осинский, знаменитые Енисейские «щеки», увидеть устье подкаменной Тунгуски, в бассейне которой находится место падения таинственного Тунгусского метеорита, пересечь Полярный круг. Посетить города Заполярья: Игарку с единственным в своем роде Музеем вечной мерзлоты и Дудинку центр Таймырского АО.

Путешествуя по Красноярскому краю, вы будете тщетно искать сравнения, ибо красота его ни с чем не сравнима, и тогда не раз вспомните слова мудрого: «На что мы ищем сокровища для глаз в чужих дальних землях, кои здесь под руками нашими и очами зреть можно». Совершите путешествие в мир гармонии природы и человека. Отдыхайте со вкусом! Путешествие по этому краю – приключение для настоящих мужчин и смелых женщин. Порадуйте себя этим незабываемым путешествием!

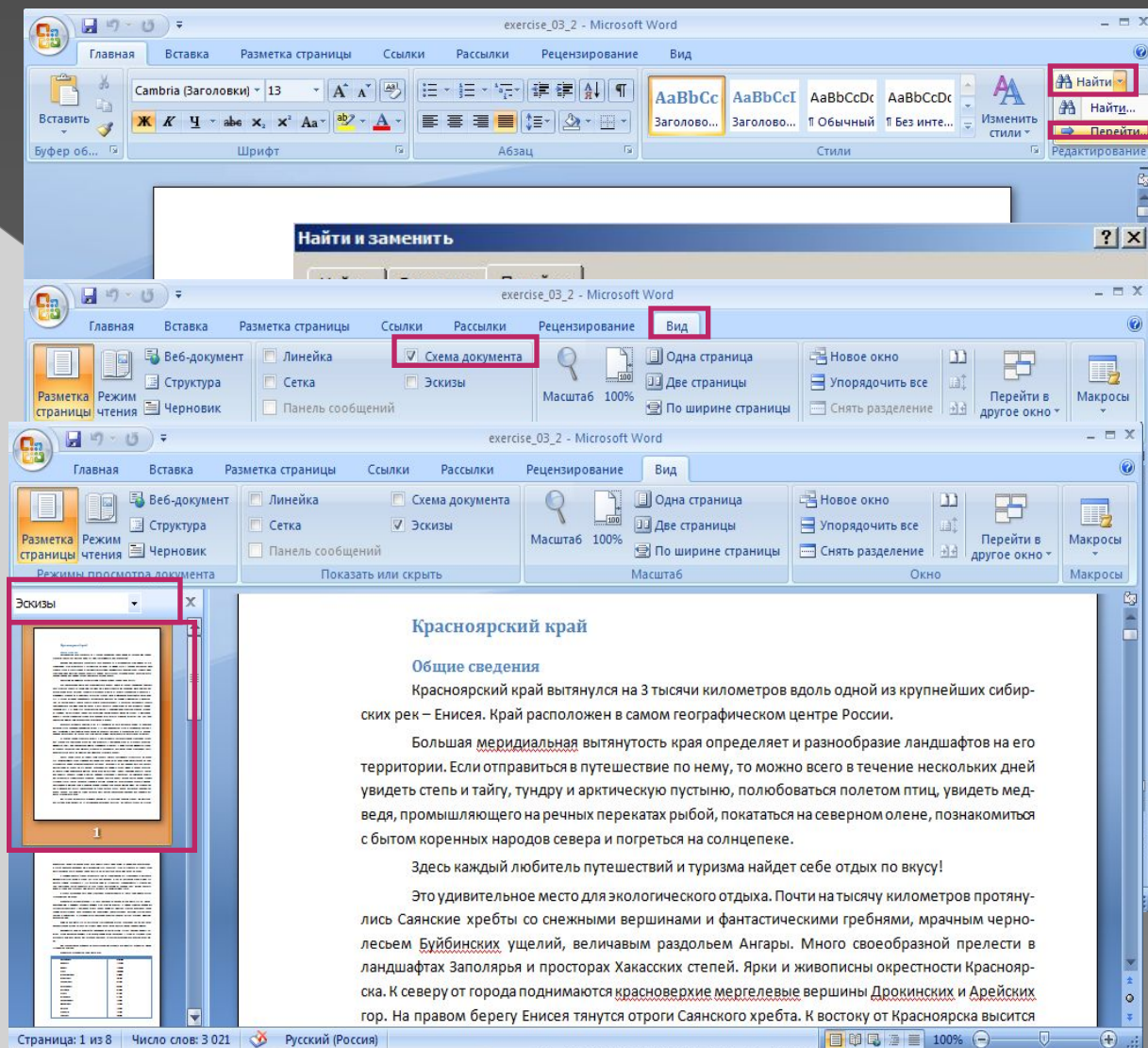
Страница: 3 из 8 Число слов: 3 021 Русский (Россия) 100%

Упражнение 3.Задание 2.

9.С использованием кнопки **Выбор объекта** перевела курсор к ближайшему рисунку. Потом к следующему рисунку.

10.Отобразила схему документа. С использованием схемы документа перешла к заголовку **Население Красноярского края.**

11.Отобразила эскизы документа. С использованием эскизов перешла на первую страницу документа.



Упражнение 3.Задание 3.

- 1.Открыла файл exercise_03_3.docx.
- 2.Выделила первую строку первого абзаца текста. (Подвела указатель к левому краю строки так, чтобы он принял вид стрелки, направленной вправо и вверх, а затем щелкнула левым кликом мышки)
- 3.Выделила строку заголовка документа. (Щелкнула в начале выделяемого фрагмента в тексте и,удерживая нажатой левую кнопку мыши,провела по заголовку)
- 4.Выделила второй абзац текста. (Тройной щелчок левой кнопкой мыши в любом месте из этого абзаца)

The image shows three sequential screenshots of the Microsoft Word interface, illustrating the steps described in the text:

- Top Screenshot:** The document is open. The ribbon shows the 'Home' tab. The font is Calibri, size 11. The first line of the first paragraph is selected.
- Middle Screenshot:** The document title 'Калининградская область' is selected in the header area.
- Bottom Screenshot:** The second paragraph of text is selected with a triple-click. The text in the document is as follows:

Калининградская область
Калининградская область, расположенная вдоль побережья Балтийского моря, привлекает туристов мягким климатом и обширными пляжами, общая площадь которых около 100 км. Это самый западный регион России, до 1945 года принадлежавший Германии. Живописные места сочетаются здесь с памятниками уникальной архитектуры, хранящими отголоски былых времен. Совершите незабываемой путешествие по этой области!
Основными туристическими центрами области считаются города Зеленоградск, Светлогорск, Советск и Черняховск, а также полуостров Куршская коса.

Города Калининградской области

Город	Население	Координаты
Калининград	425 200	54° 43' с.ш., 20° 31' в.д.
Советск	43 100	55° 5' с.ш., 21° 53' в.д.
Черняховск	42 800	54° 38' с.ш., 21° 49' в.д.
Балтийск	21 000	54° 28' с.ш., 18° 55' в.д.

At the bottom of the window, the status bar shows: Страница: 1 из 2, Число слов: 16/610, Русский (Россия), 100% zoom.

Упражнение 3.Задание 3.

5.Выделила строку заголовка и первый абзац текста. Укажите способ.(Подвела указатель к левому краю первого абзаца так,что он принял вид стрелки направленной вправо и вверх, а затем удерживая нажатой левую кнопку мыши,провела вниз.)

6.Выделила слово **области** в первой строке второго абзаца текста. (Дважды щелкнула по этому слову)

7.Выделила все содержимое документа. (Переместила указатель к левому краю текста документа так, чтобы он принял вид стрелки, направленной вправо и вверх, и щелкнула трижды)

The image shows three sequential screenshots of the Microsoft Word interface, illustrating the steps described in the text. The document content is as follows:

Калининградская область

Калининградская область, расположенная вдоль побережья Балтийского моря, привлекает туристов мягким климатом и обширными пляжами, общая площадь которых около 100 км. Это самый западный регион России, до 1945 года принадлежавший Германии. Живописные места сочетаются здесь с памятниками уникальной архитектуры, хранящими отголоски былых времен. Совершите незабываемое путешествие по этой области!

Основными туристическими центрами области считаются города Зеленоградск, Светлогорск, Советск и Черняховск, а также полуостров Куршская коса.

Города Калининградской области

Город	Население	Координаты
Калининград	425 200	54° 43' с.ш., 20° 31' в.д.
Советск	43 100	55° 5' с.ш., 21° 53' в.д.
Черняховск	42 800	54° 38' с.ш., 21° 49' в.д.
Балтийск	21 000	54° 28' с.ш., 18° 55' в.д.

The screenshots show the following actions:

- 1. Selection of the title "Калининградская область" and the first paragraph.
- 2. Selection of the word "области" in the second paragraph.
- 3. Selection of the entire document content.

Упражнение 3.Задание 3.

8.Выделила третью строку таблицы. (Подвела указатель к левому краю строки так, чтобы он принял вид стрелки, направленной вправо и вверх, а затем щелкнула левым кликом мышки)

9.Выделила первую и вторую строки таблицы. (Подвела указатель к левому краю строки таблицы так, что он принял вид стрелки, направленной вправо и вверх, а затем удерживая нажатой левую кнопку мыши, провела указателем вниз)

10.Выделила третий столбец таблицы. (Переместила указатель к началу текста третьего столбца так, чтобы он принял вид стрелки, направленной вправо и вверх, и провела указателем вниз)

11.Выделила первый и второй столбцы таблицы. (Подвела указатель к левому краю строки таблицы так, что он принял вид стрелки, направленной вправо и вверх, а затем удерживая нажатой левую кнопку мыши, провела указателем вниз)

12.Выделила первую ячейку второй строки таблицы. (Дважды щелкнула по слову)

The screenshots show the following steps in Microsoft Word:

- Step 1: The document is open, showing the ribbon and the table.
- Step 2: The third row of the table is selected.
- Step 3: The first and second rows of the table are selected.
- Step 4: The third column of the table is selected.
- Step 5: The first and second columns of the table are selected.

The document text is as follows:

Калининградская область
Калининградская область, расположенная вдоль побережья Балтийского моря, привлекает туристов мягким климатом и обширными пляжами, общая площадь которых около 100 км. Это самый западный регион России, до 1945 года принадлежавший Германии. Живописные места сочетаются здесь с памятниками уникальной архитектуры, хранящими отголоски былых времен. Совершите незабываемое путешествие по этой области!
Основными туристическими центрами области считаются города Зеленоградск, Светлогорск, Советск и Черняховск, а также полуостров Куршская коса.

Города Калининградской области

Город	Население	Координаты
Калининград	425 200	54° 43' с.ш., 20° 31' в.д.
Советск	43 100	55° 5' с.ш., 21° 53' в.д.
Черняховск	42 800	54° 38' с.ш., 21° 49' в.д.
Балтийск	31 000	54° 39' с.ш., 19° 55' в.д.
Гусев	27 700	54° 35' с.ш., 22° 12' в.д.
Светлогорск	21 600	54° 43' с.ш., 20° 10' в.д.

Зеленоградск (ранее **Кранц**) основан в XIII веке как маленькая рыбацкая деревня. Это старейший морской курорт на всем Балтийском побережье (поселок был объявлен курортом в 1802 году). Популярность Кранца возросла в 1885, когда сюда провели железную дорогу из

Страница: 1 из 2 Число слов: 610 Русский (Россия) 100%