

Алматинская область.

Илииский район . СШ№7.

Учитель географии: Байгалиева Жайгуль Беккалиевна.

<i>1 тур</i> <i>География-наука...</i>	<u>100</u>	<u>200</u>	<u>300</u>	<u>400</u>	<u>500</u>	<u>600</u>	<u>700</u>	<u>800</u>
<i>2 тур</i> <i>Материки и океаны</i>	<u>100</u>	<u>200</u>	<u>300</u>	<u>400</u>	<u>500</u>	<u>600</u>	<u>700</u>	<u>800</u>
<i>3 тур</i> <i>Казахстан- великая страна</i>	<u>100</u>	<u>200</u>	<u>300</u>	<u>400</u>	<u>500</u>	<u>600</u>	<u>700</u>	<u>800</u>
<i>4 тур</i> <i>Страны мира</i>	<u>100</u>	<u>200</u>	<u>300</u>	<u>400</u>	<u>500</u>	<u>600</u>	<u>700</u>	<u>800</u>
<i>5 тур</i> <i>Казахстан- великая страна</i>	<u>100</u>	<u>200</u>	<u>300</u>	<u>400</u>	<u>500</u>	<u>600</u>	<u>700</u>	<u>800</u>

Что в переводе с древнегреческого языка означает
"География"?

- А) земля
- В) земледелие
- С) землеведение
- Д) землеописание
- Е) землепользование

[Узнать
ответ](#)



Д ЗЕМЛЕОПИСАНИЕ

[Вернуться к выбору тем →](#)

География - это наука о:

А) строении Земли

В) природе Земли

С) населению Земли

Д) хозяйственной деятельности населения Земли

Е) природе Земли, населению и его хозяйственной деятельности

[Узнать ответ](#)

Е) ПРИРОДЕ ЗЕМЛИ, НАСЕЛЕНИИ И ЕГО ХОЗЯЙСТВЕННОЙ ДЕЯТЕЛЬНОСТИ




[Вернуться к выбору тем→](#)

Какого ученого называют "отцом географии"?

- А) Аристотеля
- В) Эратосфена
- С) Геродота
- Д) Пифея
- Е) Анаксимандра

[Узнать ответ](#)

Эратосфен Киренский



- Ввел термин «география»
- Создал первую географическую книгу и карту мира
- Первым вычислил размеры Земли

В)
ЭРАТОСФЕНА

[Вернуться к выбору тем→](#)

Какой по своему характеру была наука география в древние времена?

- А) описательной
- В) объяснительной
- С) прогнозной
- Д) сравнительной
- Е) картографической

[Узнать
ответ](#)

А) ОПИСАТЕЛЬНОЙ



[Вернуться к выбору тем→](#)

Когда и где был изобретен компас?

- А) 6 в. до н.э., в Вавилоне
- В) 5 в. до н.э., в Индии
- С) 4 в. до н.э., в Древней Греции
- Д) 3 в. до н.э., в Китае
- Е) 2 в. до н.э., в Древнем Египте

[Узнать ответ](#)

Компас в истории



В многовековой истории мореплавания магнитный компас был и остается самым значительным изобретением. Большинство историков считают, что компас в виде плавающей в воде магнитной стрелки придумали в Китае, а в конце XII - начале XIII вв. арабские мореплаватели завезли его в Европу.

Д) 3 в. ДО Н.Э, В КИТАЕ

[Вернуться к выбору тем→](#)


Какой ученый создал первую географическую карту?

- А) Птолемей
- В) Аристотель
- С) Анаксимандр
- Д) Пифей
- Е) Эратосфен

[Узнать
ответ](#)

С)
АНАКСИМАНДР

Карта Анаксимандра VI в. до н.э



[Вернуться к выбору тем→](#)

Кто является создателем первого в мире глобуса?

- А) Анаксимандр
- В) Пифей
- С) Аристотель
- Д) Эратосфен
- Е) Бехайм

Узнать ответ



Е) БЕХАЙМ

Мартин Бехайм – 1459г., немецкий географ и путешественник. В 1492 Бехайм изготовил глобус- "Земное яблоко" диаметром 0,54 м

[Вернуться к выбору тем→](#)

Чем занимается современная география?

А) изучает новые земли изучает недра Земли

В) создает новые приборы и аппараты: навигаторы, искусственные спутники Земли, батискафы

С) изучает строение атмосферы

Д) изучает дно Мирового океана

[Узнать
ответ](#)

В) СОЗДАЕТ НОВЫЕ ПРИБОРЫ И АППАРАТЫ: НАВИГАТОРЫ, ИСКУССТВЕННЫЕ СПУТНИКИ ЗЕМЛИ, БАТИСКАФЫ

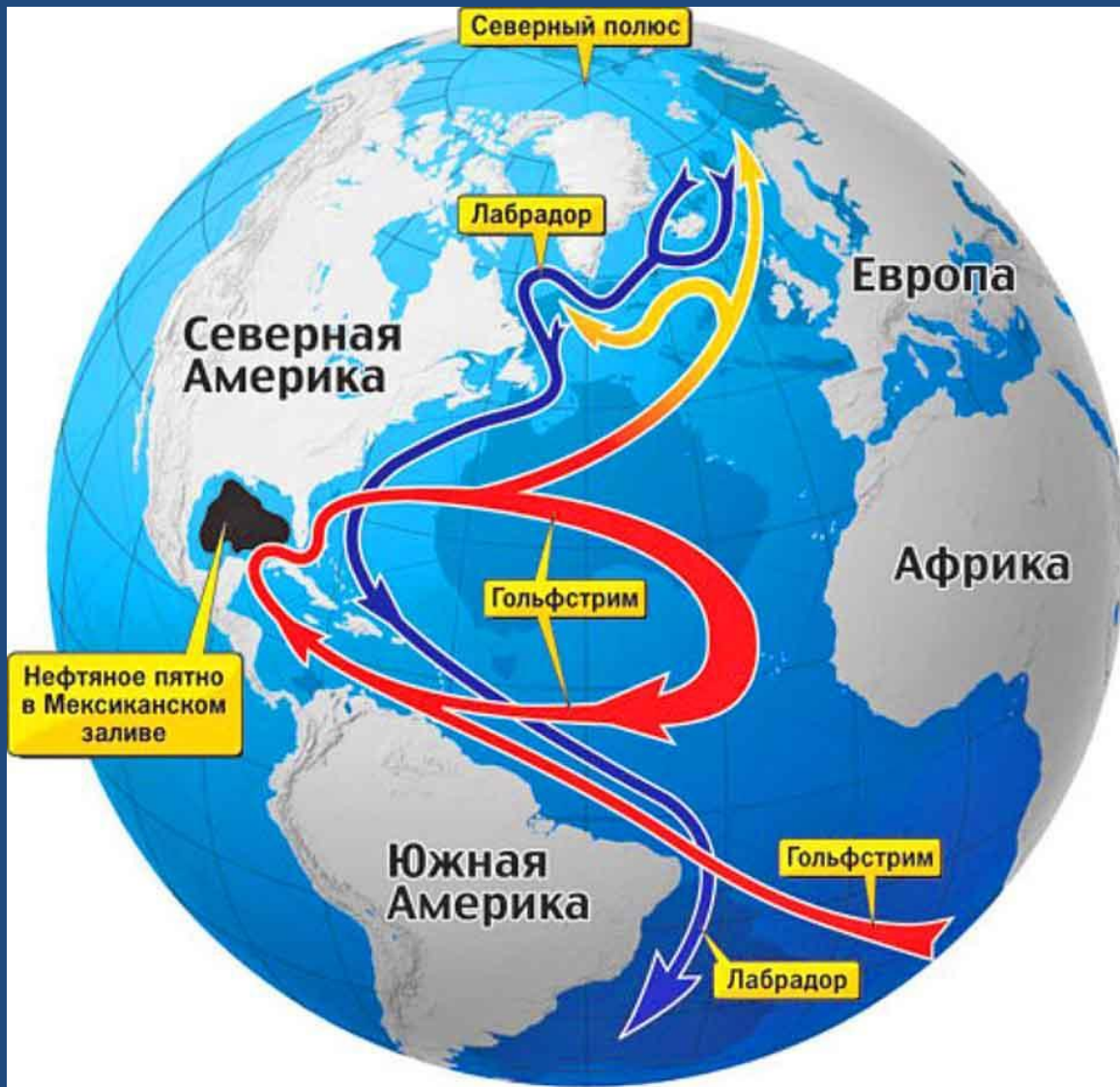


[Вернуться к выбору тем→](#)

Самое мощное теплое течение

[Узнать ответ](#)

ГОЛЬФСТРИМ



[Вернуться к выбору тем →](#)

Самая крайняя южная точка Евразии
на полуострове

[Узнать ответ](#)



ПОЛУОСТРОВ МАЛАККА

[Вернуться к выбору тем →](#)

Самые длинные горы

[Узнать ответ](#)

АНДЫ С КОРДИЛЬЕРОМ



[Вернуться к выбору тем→](#)

Самая большая равнина

[Узнать ответ](#)

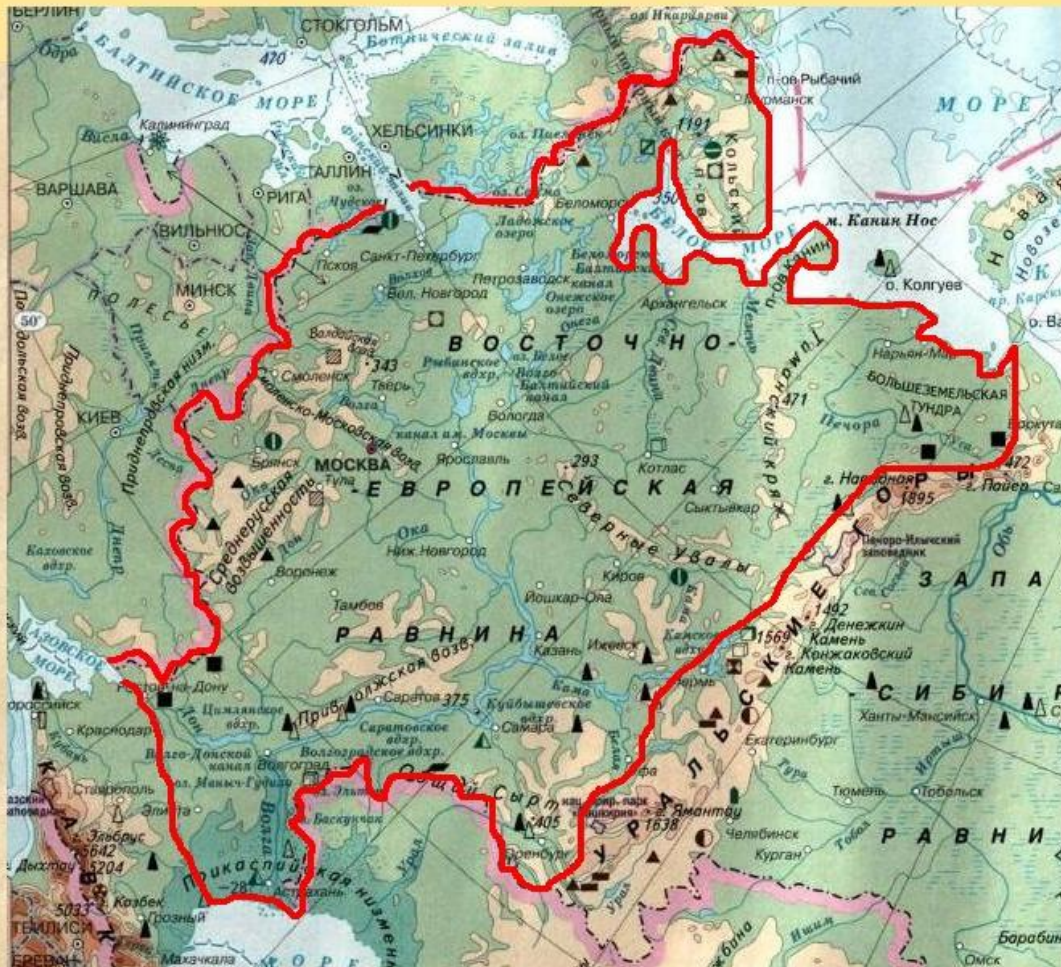
Границы

На севере –
моря Северного
Ледовитого океана

На западе –
государственная
граница РФ

На востоке –
Уральские горы

На юге –
Кумо-Манычская
впадина



ВОСТОЧНО ЕВРОПЕЙСКАЯ РАВНИНА

[Вернуться к выбору тем →](#)

Горы между двумя частями света

[Узнать ответ](#)

ГОРЫ УРАЛ



[Вернуться к выбору тем→](#)

Самая низкая точка Северной Америки

[Узнать ответ](#)



Долина Смерти

[Вернуться к выбору тем→](#)

Самая длинная река Австралии

[Узнать ответ](#)

Река Муррей



[Вернуться к выбору тем→](#)

Самая высокая точка Африки

[Узнать
ответ](#)

ВУЛКАН КИЛИМАНДЖАРО



[Вернуться к выбору тем→](#)

**Назовите кто это или что это за
объект?**

Сарыарка – это...

[Узнать ответ](#)

САРЫАРКА – ЭТО МЕЛКОСОПОЧНИК



[Вернуться к выбору тем→](#)

Назовите кто это или что это за объект?

Доссор – это...

[Узнать ответ](#)

ДОССОР – ЭТО НЕФТЯНОЕ МЕСТОРОЖДЕНИЕ



Доссор — нефтяное месторождение, расположенное в Макатском районе

[Атырауской области Казахстана](#), в 90 км к востоку от г. [Атырау](#).

Открыто в 1911 г. Месторождение

[Вернуться к выбору тем→](#)

Назовите кто это или что это за объект?

Алтынемел – это...

[Узнать ответ](#)

АЛТЫНЕМЕЛ – ЭТО НАЦИОНАЛЬНЫЙ ПАРК



[Вернуться к выбору тем→](#)

Назовите кто это или что это за объект?

Хан Тенгри— это...

[Узнать ответ](#)

ХАН ТЕНГРИ – ЭТО САМАЯ ВЫСОКАЯ ТОЧКА Р.К.



[Вернуться к выбору тем→](#)

Назовите кто это или что это за объект?

Большой Бактыбай – это...

[Узнать
ответ](#)

БОЛЬШОЙ БАКТЫБАЙ – ЭТО ВЫСОКАЯ ТОЧКА г.МУГАЛЖАР



[Вернуться к выбору тем→](#)

Назовите кто это или что это за
объект?

Бесбакан – это...

[Узнать
ответ](#)

БЕСБАКАН – ЭТО ВЫСОКАЯ ТОЧКА ЖЕТЫСУЙСКОГО АЛАТАУ



[Вернуться к выбору тем→](#)

Назовите кто это или что это за объект?

Муфлон – это...

[Узнать ответ](#)

Муфлон – это дикий баран




[Вернуться к выбору тем→](#)

**Назовите кто это или что это за
объект?**

Ш. Уалиханов – это ...

[Узнать
ответ](#)



Ш. УАЛИХАНОВ – ЭТО ВЕЛИКИЙ КАЗАХСКИЙ УЧЕНЫЙ

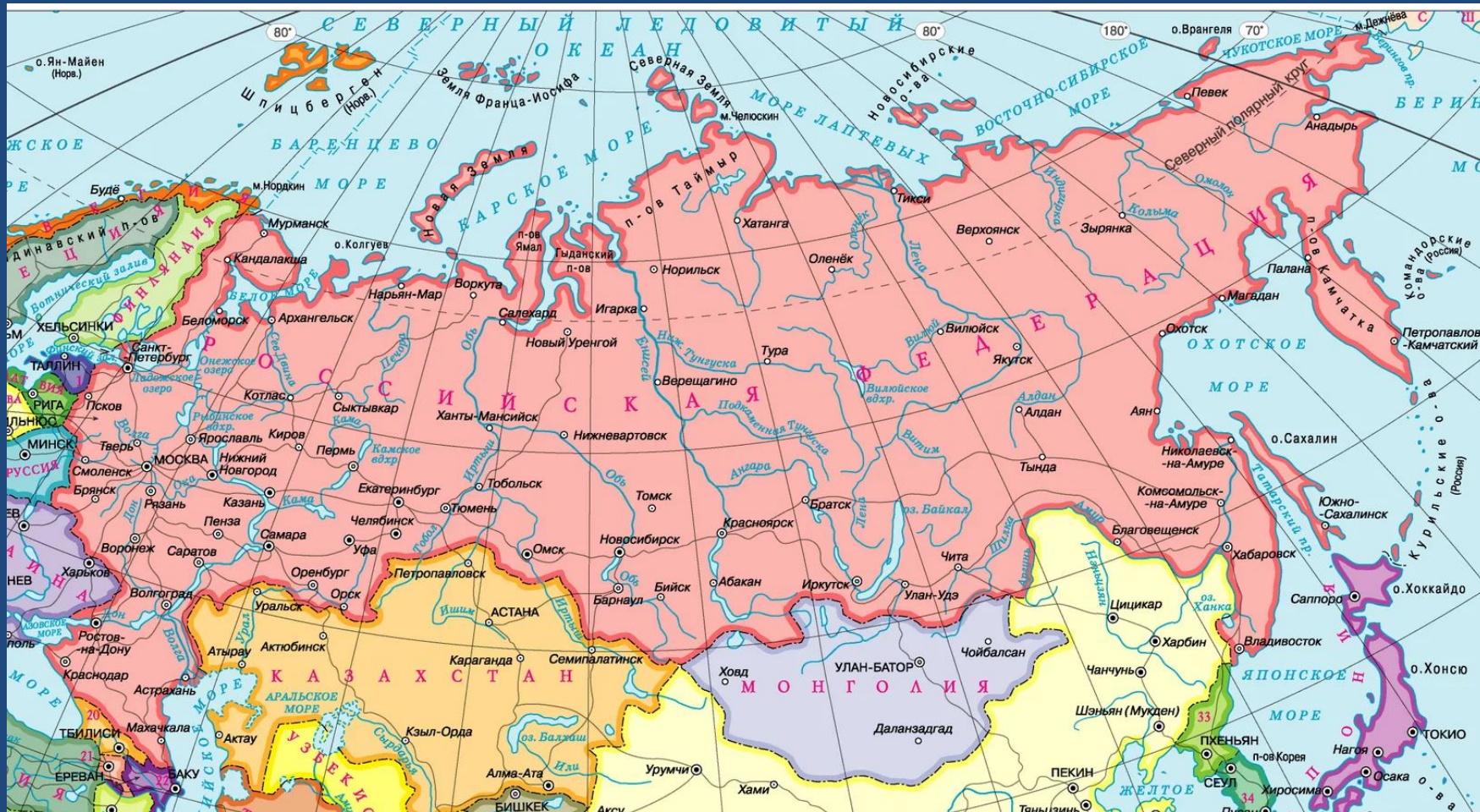
[Вернуться к выбору тем→](#)

4 ТУР: УЗНАТЬ СТРАНУ ПО КРАТКОЙ ХАРАКТЕРИСТИКЕ

Эта страна расположена в трёх полушариях. Она занимает 13% суши, а по размерам территории больше, чем Антарктида или Австралия.

[Узнать ответ](#)

РОССИЯ



[Вернуться к выбору тем →](#)

4 ТУР: УЗНАТЬ СТРАНУ ПО КРАТКОЙ ХАРАКТЕРИСТИКЕ

Это государство называют страной 10 тысяч озёр, хотя их на самом деле гораздо больше, а ещё «лесопилкой всей Европы». Что это за государство?

[Узнать ответ](#)

ФИНЛЯНДИЯ



[Вернуться к выбору тем](#)→

4 ТУР: УЗНАТЬ СТРАНУ ПО КРАТКОЙ ХАРАКТЕРИСТИКЕ

Гигантские, устремленные ввысь сооружения-гробницы имели засекреченный вход. До сих пор они поражают наше воображение и являются символом этой страны...

[Узнать ответ](#)

Египет



[Вернуться к выбору тем →](#)

4 ТУР: УЗНАТЬ СТРАНУ ПО КРАТКОЙ ХАРАКТЕРИСТИКЕ

Этой европейской стране принадлежат Азорские острова и Мадейра, а ещё она знаменита своим соотечественником, совершившим первое кругосветное путешествие.

[Узнать ответ](#)

ПОРТУГАЛИЯ



[Вернуться к выбору тем →](#)

4 ТУР: УЗНАТЬ СТРАНУ ПО КРАТКОЙ ХАРАКТЕРИСТИКЕ

Большая часть этой страны находится в живописных горах Тянь-Шаня. Её население издавна занималось разведением лошадей, яков и верблюдов. Что же это за страна, название которой в переводе звучит как «страна кочевников»?

[Узнать
ответ](#)



КИРГИЗИЯ

[Вернуться к выбору тем→](#)

4 ТУР: УЗНАТЬ СТРАНУ ПО КРАТКОЙ ХАРАКТЕРИСТИКЕ

Здесь проживает более 18 млн. человек, 130 национальностей, имеет 3 города республиканского значения и состоит из 5 экономических районов и 14 областей.

[Узнать
ответ](#)



[Вернуться к выбору тем →](#)

4 ТУР: УЗНАТЬ СТРАНУ ПО КРАТКОЙ ХАРАКТЕРИСТИКЕ

Эта страна занимает первое место в мире по добыче изумрудов, а её название – «памятник» известному первооткрывателю.

[Узнать
ответ](#)

Колумбия



[Вернуться к выбору тем](#)→

4 ТУР: УЗНАТЬ СТРАНУ ПО КРАТКОЙ ХАРАКТЕРИСТИКЕ

Это страна в центральной части материка Евразия, не имеет выхода к морю и граничит пятью государствами, занимает 9 место в мире по площади...

[Узнать
ответ](#)

КАЗАХСТАН



[Вернуться к выбору тем→](#)

Назовите кто это или что это за объект?

Конырат – это ...

[Узнать ответ](#)

КОНЫРАТ – ЭТО МЕДНОЕ МЕСТОРОЖДЕНИЕ



[Вернуться к выбору тем→](#)

Назовите кто это или что это за объект?

Тентек – это ...

[Узнать ответ](#)

ТЕНТЕК – ЭТО РЕКА СЕМИРЕЧЬЯ



[Вернуться к выбору тем→](#)

Назовите кто это или что это за объект?

Наурызым – это ...

[Узнать ответ](#)

НАУРЫЗЫМ – ЭТО ЗАПОВЕДНИК



[Вернуться к выбору тем→](#)

Назовите кто это или что это за объект?

Карагие – это ...

[Узнать ответ](#)

КАРАГИЕ – ЭТО САМАЯ НИЗКАЯ ТОЧКА Р.К



[Вернуться к выбору тем→](#)

Назовите кто это или что это за объект?

Большие Барсуки – это ...

[Узнать
ответ](#)

БОЛЬШИЕ БАРСУКИ – ЭТО ПЕСКИ ВОЗЛЕ АРАЛЬСКОГО МОРЯ



[Вернуться к выбору тем→](#)

Назовите кто это или что это за объект?

Музтау – это ...

[Узнать
ответ](#)

МУЗТАУ – ЭТО ВЫСОКАЯ ТОЧКА Г. АЛТАЙ



[Вернуться к выбору тем→](#)

Назовите кто это или что это за объект?

Степная пищуха – это ...

[Узнать
ответ](#)

СТЕПНАЯ ПИЩУХА – ЭТО СТЕПНОЙ ЗАЯЦ




[Вернуться к выбору тем→](#)

Назовите кто это или что это за объект?

К. Сатпаев – это ...

[Узнать
ответ](#)

**К. САТПАЕВ – ЭТО
ПЕРВЫЙ АКАДЕМИК
КАЗАХСТАНА**



[Вернуться к выбору тем→](#)