

Разработала:
педагог
дополнительного
образования
Кострыкина
Наталья Петровна

Интерактивный тренажёр

«Волшебные знаки»





Дорогой друг!



Ты знаешь, что улицы современного города заполнены автомобилями, автобусами и грузовыми машинами. Беспорядок на улицах сделал бы жизнь трудной и опасной. Чтобы беспорядка не было, составлены правила уличного движения – законы улиц и дорог. Они сделаны в виде знаков и понятны без слов жителям всех стран.




Предлагаю тебе познакомиться с ними.



Познакомься с правилами навигации (передвижения)

Для перехода на следующий слайд нажми на 

Чтобы получить ответ на вопрос, нажми 

Подробную информацию ты сможешь узнать, кликнув на 

Нажав на , ты можешь вернуться назад. Чтобы выйти из игры, жми  .

Удачи!



**После выполнения всех заданий
выполни аппликацию любого знака,
СФОТОГРАФИРУЙ
и размести фото в фотоальбоме
ТЕХНО-ОСЕНЬ**



**в группе СЮТ Бугуруслан
социальной сети «Вконтакте».
Ждём ВАШИХ работ!**



На какие группы можно разделить
эти дорожные знаки?



Какие названия имеют данные группы?

Чтобы проверить, нажми на прямоугольник с вопросом.
Подробную информацию о группе знаков можно узнать, обратившись
к сотруднику дорожной службы (кликни на него).



Предупреждающие знаки



Нажав на знак, ты можешь прочитать его название.

Эти знаки предупреждают водителя о приближении к опасному участку дороги. Они представляют собой белые треугольники с красной каймой.



Запрещающие знаки



Нажав на знак, ты можешь прочитать его название.

Эти знаки что-либо запрещают водителю (въезд, остановку, обгон). Они представляют собой белые круги с красной каймой. На многих есть красная перечёркивающая линия.



Предписывающие знаки



Нажав на знак, ты можешь прочитать его название.

Эти знаки предписывают водителю в какую сторону можно двигаться по дороге. Они представляют собой синие круги с белым рисунком.




Информационно-указательные знаки



Нажав на знак, ты можешь прочитать его название.

Эти знаки указывают, где находится пешеходный переход, остановка и т.д. Они представляют собой синие прямоугольники или квадраты с различными рисунками.



Знаки сервиса




Нажав на знак, ты можешь прочитать его название.

Сервис – это обслуживание. Знаки сервиса показывают водителю, где можно поесть и отдохнуть, починить машину, где находится больница и т.д. Они представляют собой синие прямоугольники



Проверь себя.



**Рассмотри картинки
и определи, к какой
группе относятся
дорожные знаки.**



?



?



?



?



?



Интернет – ресурсы:

<http://2berega.spb.ru/user/Polikarpowa/file/771463/>

<http://forum.forumok.ru/index.php?act=Print&client=printer&f=67&t=2153>

Знаки:

<http://peredaemprivet.ru/uploads/istorija-informacionnoj-teorii/foto/3.gif>

http://www.remдор.ru/files/products/skolzkaya_doroga.180x180.jpg?e0ee32ccac74a918774fc176aa8b0285

<http://stendk.com/images/1074.jpg>

<http://s016.radikal.ru/i335/1106/be/c65c8ddfe03c.jpg>

<http://spb.spokoino.ru/i/signs/large/1.12.2.jpg>

http://www.remдор.ru/files/products/dvizheniye_zapresheno.180x180.jpg?a92251236517b868a528a765feca0bee

<http://portua.net/cars/files/2012/06/image14.png>

<http://eastbook.eu/wp-content/uploads/2013/01/Znak-dorogwy-nakaz-skrętu-w-prawo-lub-lewo1.jpg>

http://d1.endata.cx/data/games/29519/48_4.gif

http://akpspb.ru/files/images/7_11.jpg

http://pddua.com/r/r/106FCDAА-2B6E-446B-9A44-722597AC2BB7/6.7_b.gif