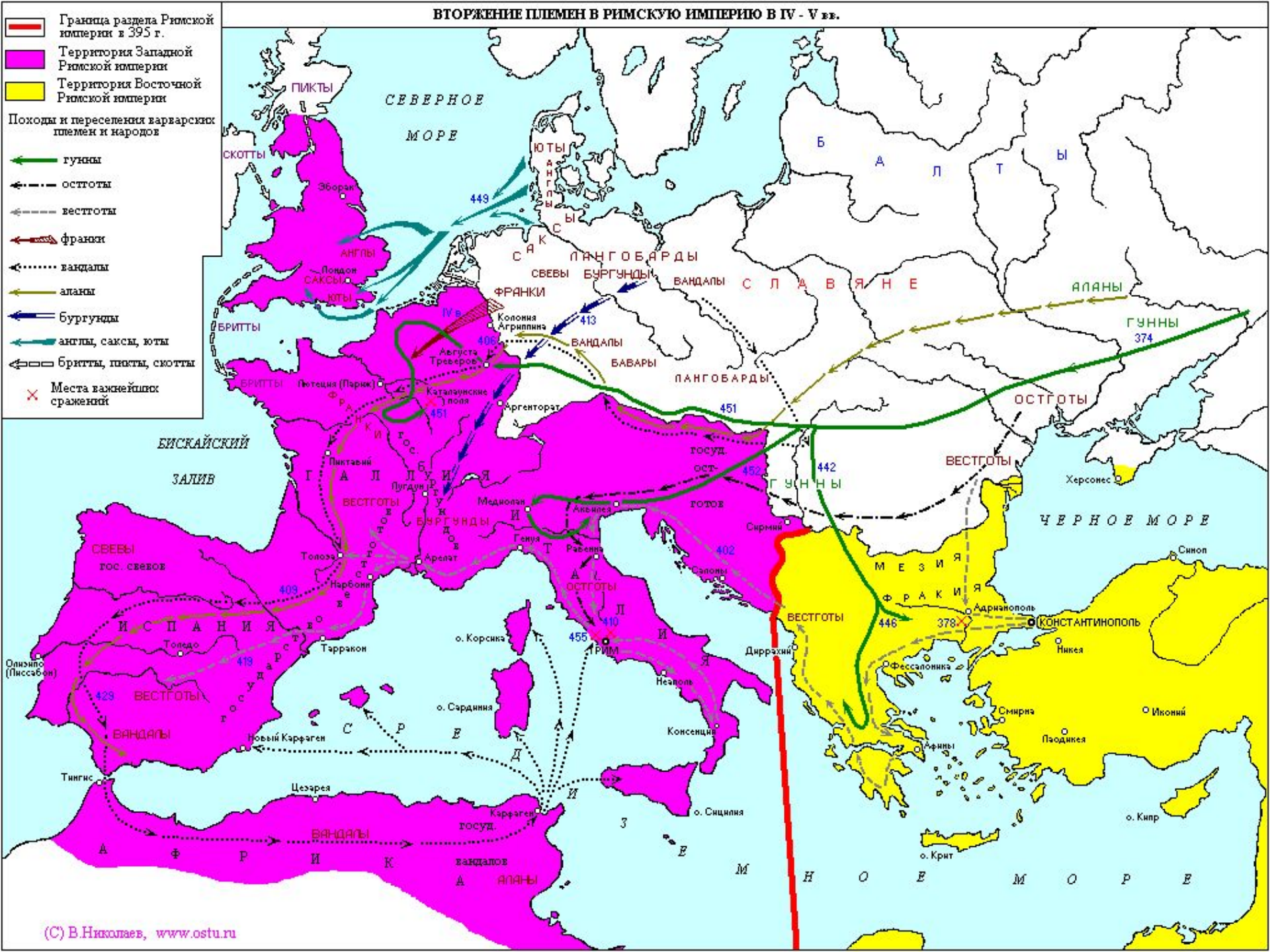
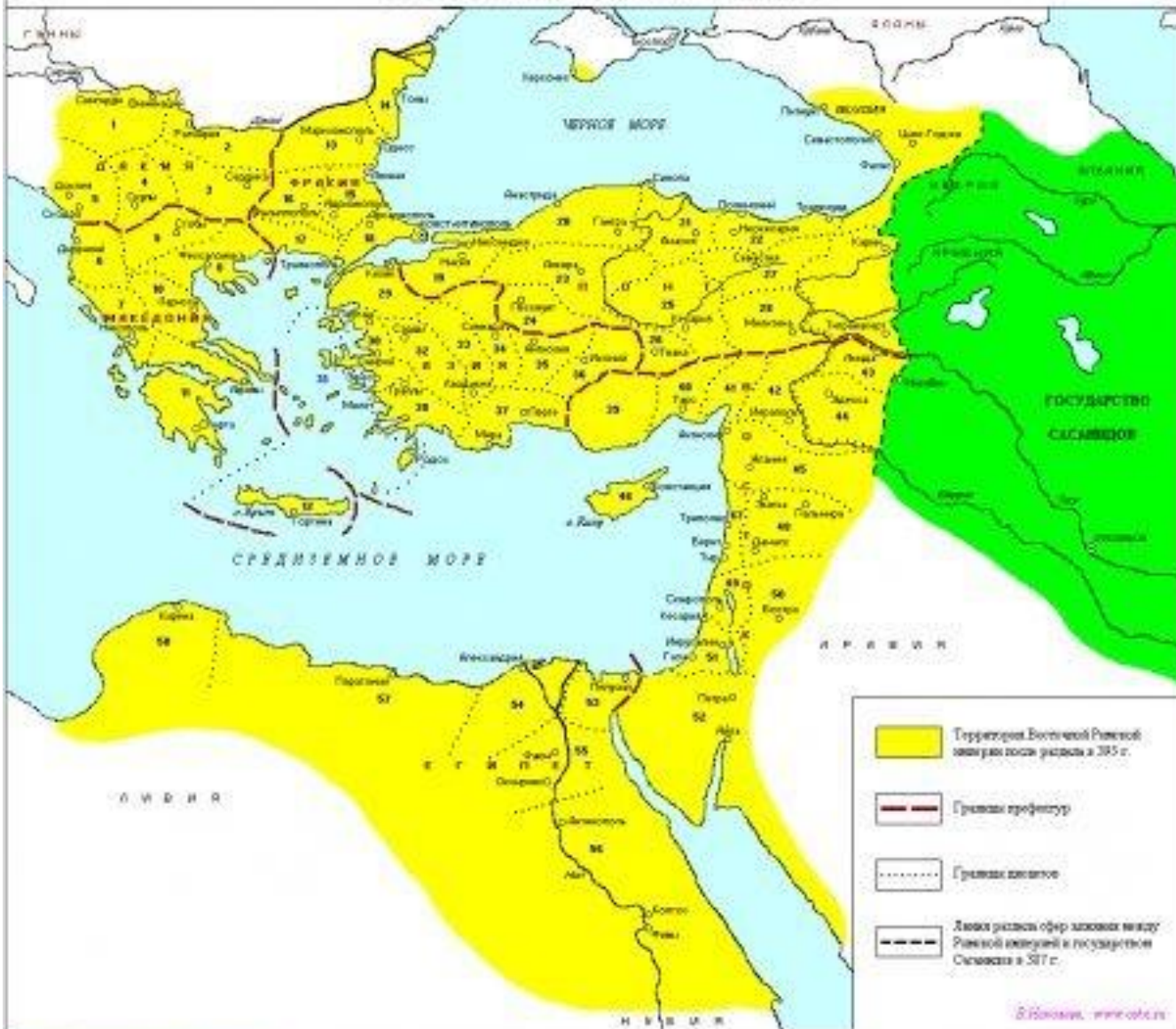


***Византия и Восточная
Европа***

ВТОРЖЕНИЕ ПЛЕМЕН В РИМСКУЮ ИМПЕРИЮ В IV - V вв.



ВОСТОЧНАЯ РИМСКАЯ (Византийская) Империя в 395 г.



© 2006 year, www.celt.ru

- ПРЕФЕКТУРА ИЛИРИЯ:** Делит Делю провинции: 1 - Мизия I (Варна), 2 - Делья Тракия, 3 - Делья Паутракия, 4 - Дардания, 5 - Превалония
 Делит Милетская провинция 6 - Эпар Новак, 7 - Эпар Одрин, 8 - Милетская I, 9 - Милетская II, 10 - Фессалия, 11 - Ахейя (Спарт), 12 - Крит
- ПРЕФЕКТУРА ВОСТОК:** Делит Фригия провинции: 13 - Мизия II (Сивас), 14 - Сидлия, 15 - Эпикония, 16 - Фригия, 17 - Родос, 18 - Вирон
 Делит Пелл провинции: 19 - Евфратия, 20 - Падлантия, 21 - Кипрская, 22 - Пелл Пелопонна, 23 - Галлия I, 24 - Галлия II, 25 - Каллиополия I,
 26 - Каллиополия II, 27 - Армения I, 28 - Армения II
 Делит Азия провинции: 29 - Галлатия, 30 - Азия, 31 - Острова, 32 - Лариса, 33 - Фригия I, 34 - Фригия II, 35 - Памфлия, 36 - Локония,
 37 - Памфлия, 38 - Епария
 Делит Восток провинции: 39 - Истрия, 40 - Кавказ I, 41 - Кавказ II, 42 - Вифиния, 43 - Мисополития, 44 - Острова, 45 - Сарак, 46 - Кипр,
 47 - Фивакия, 48 - Фивакия Памфлия, 49 - Памфлия I, 50 - Аракия, 51 - Памфлия I, 52 - Памфлия II
 Делит Египет провинции: 53 - Акустиакия, 54 - Египет, 55 - Аретия, 56 - Фивакия, 57 - Делья Никон, 58 - Делья Вирон

Василевс - император в Византии.



Правление Юстиниана - 527 - 565 гг.

Развитие образования.



Карта Константинополя

- Византия стала наследницей античной культуры.
- Государственным языком был греческий язык.
- По всей стране были открыты школы для детей простолюдинов.
- В специальных школах готовили чиновников.
- В Константинополе работала высшая школа, ставшая университетом.

Наука в Византии.



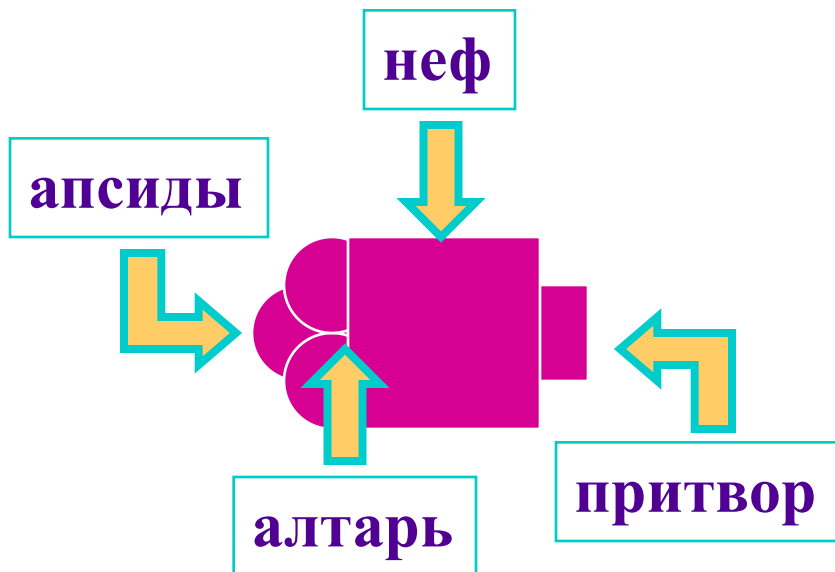
«Греческий
огонь».


- Высокого уровня достигла медицина- врачи делали сложные операции. Для подготовки медиков в XI в. было открыто медицинское училище.
- В Византии развивались химия (производство стекла, красок, «греческого огня»), география (составлялись карты), история (писались хроники и другие сочинения.)

Архитектура.



- Христианские храмы строились по строгому канону (порядку)
- Алтарь всегда был обращен на Восток, где находится святой Иерусалим.
- Большие храмы имели боковые нефы - 3 или 5.
- В плане храма основу составлял крест, образованный основным и боковыми нефами.
- Центральный неф венчал купол. Купол опирался на барабан.






**Храм Св. Софии
в Константинополе.**






Разделение церквей

1054 г. – разделение христианской церкви на восточную и западную.



Восточная
(православная)



Западная
(католическая)



**29 мая 1453 г. –
падение
Византийской
империи**

Вступление Мехмеда II в Константинополь.
Картина Бенжамина Константа.