

Великие географические

открытия и их последствия



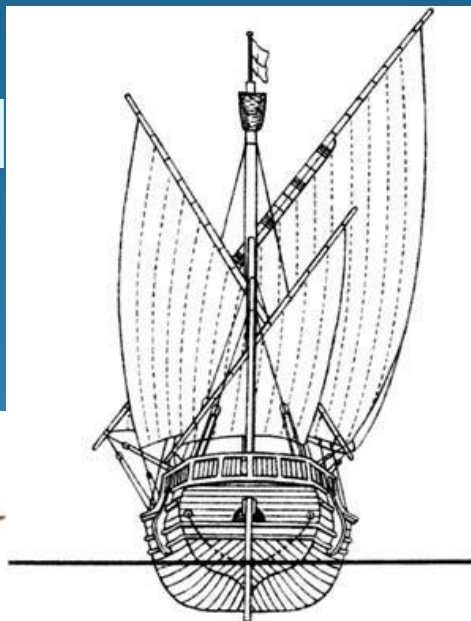


В конце 14-15 века Европа обогатилась новыми знаниями в мореплавании:

- Компас и астрольбия
- Косой парус (переняли у арабов)
- Новые конструкции кораблей
- Всё это позволило мореплавателям выйти в открытый океан.



Каравеллы



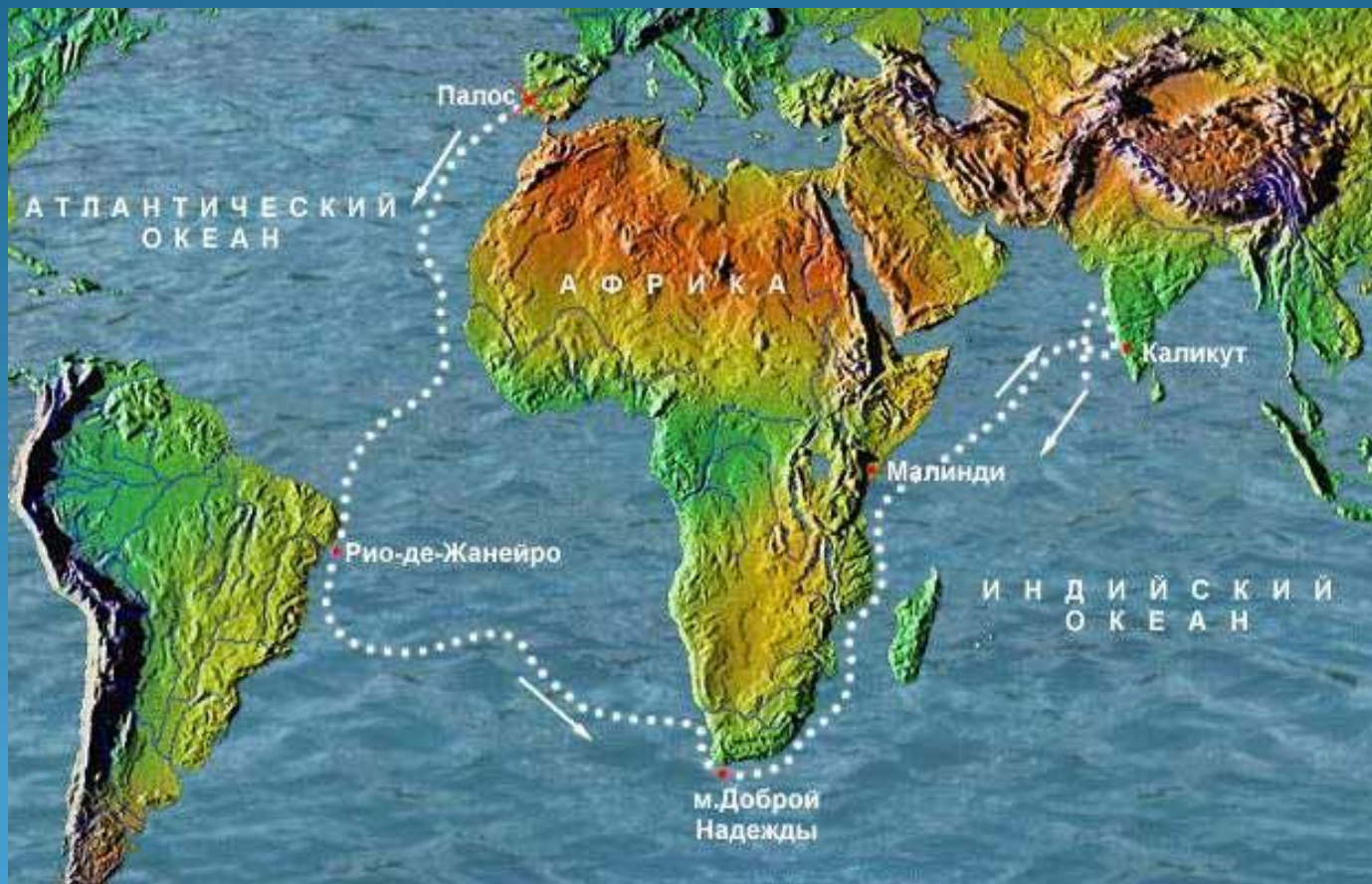
Причины великих географических открытий:

- Рост городов и развитие торговли в Европе
- Торговые связи со странами Востока и поиск морского пути в Индию
- Потребность в новых источниках драгоценных металлов
- Перенаселённость Средиземноморья
- Стремление распространить христианство

Васко да Гама



В 1498 году до Индии первым добрался Васко да Гама.



Открытие морского пути в Индию. 1497-1499 гг.

Христофор Колумб




В 1492 году на трех кораблях Колумб отправился из Испании на запад в неизвестный Атлантический океан, надеясь достичь берегов Индии.



флагманский корабль

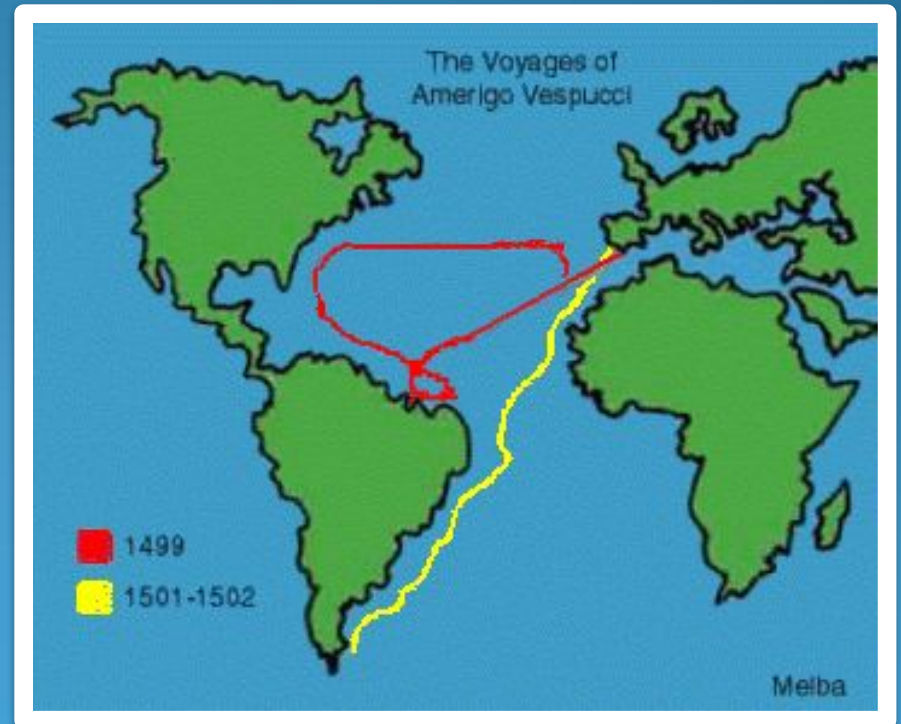

Колумба



- Плавание длилось 225 дней
- Первым был открыт о. Сан-Сальвадор
- Затем- о.Гаити и Куба
- Колумб считал эти земли Индией, поэтому местных жителей стали называть «индейцами»
- В ходе экспедиции были открыты пассаты- устойчивые ветры южных широт

флорентийский мореплаватель

Назвал открытые Колумбом
земли «Новым Светом»,
позже их стали связывать с
его именем



Фернан Магеллан



Кругосветное путешествие Магеллана 1519- 1522 г.



Представления о мире:

В эпоху Средневековья



Начало Нового времени
(конец 15 века)



Конкиста-завоевание «Бог, слава и золото!»

Эрнандо Кортес

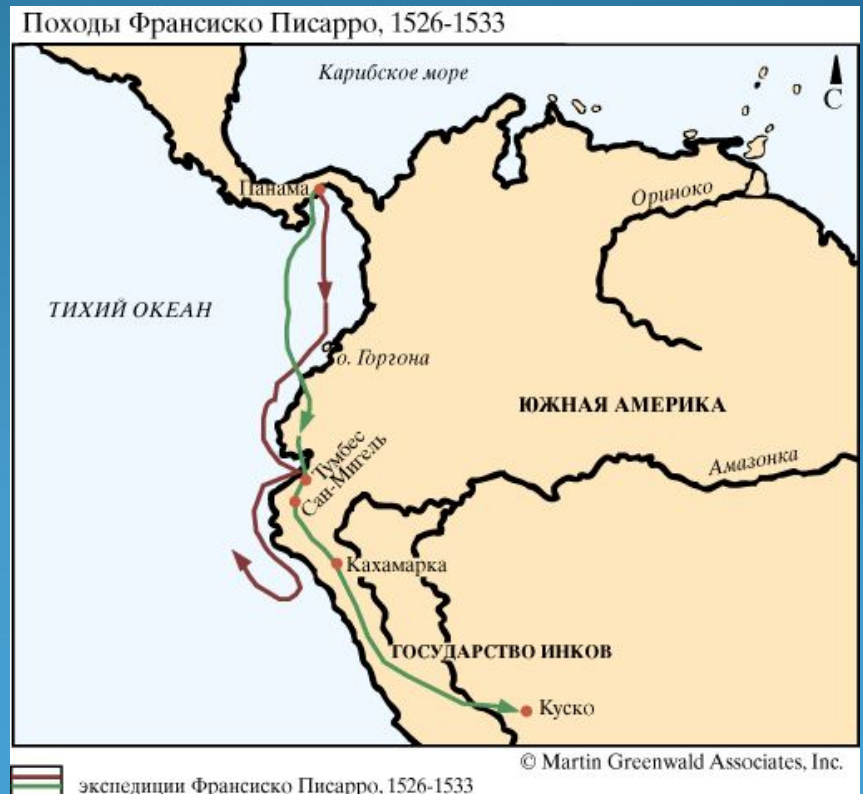
1519 год-начало
завоевания Мексики





Завоевание Южной Америки – «в поисках Эльдорадо»

Франсиско Писарро



Колония-это территория, зависимая от другого государства

Результаты конкисты:



- Захват земель европейцами
- Индейцы - бесплатная рабочая сила на плантациях и рудниках
- Массовое истребление индейцев : голод, непосильный труд, болезни (чума, оспа, тиф)
- Уничтожение коренных цивилизаций Мексики и Южной Америки