




- Ученые – свет,
а неученые – тьма.



Повторение

- Что такое план местности?
- Что помогает прочитать план местности?





В , которое находилось в , упала стрела Ивана-Царевича, и чтобы найти её, ему пришлось пройти очень трудный путь:

Сначала он вышел из  Климова и

прошел по  огромный , с севера на юг. Пройдя его, он направился на восток,

перешел  и вышел к . В лесу

он пошел по  на северо-восток и,

наконец, увидел , где и нашел свою стрелу.

Повторение

- Что такое карта?
- Чем карта отличается от глобуса?
- Какие условные знаки есть на карте?
- Что такое материк? Часть света?



Вставьте пропущенные слова.

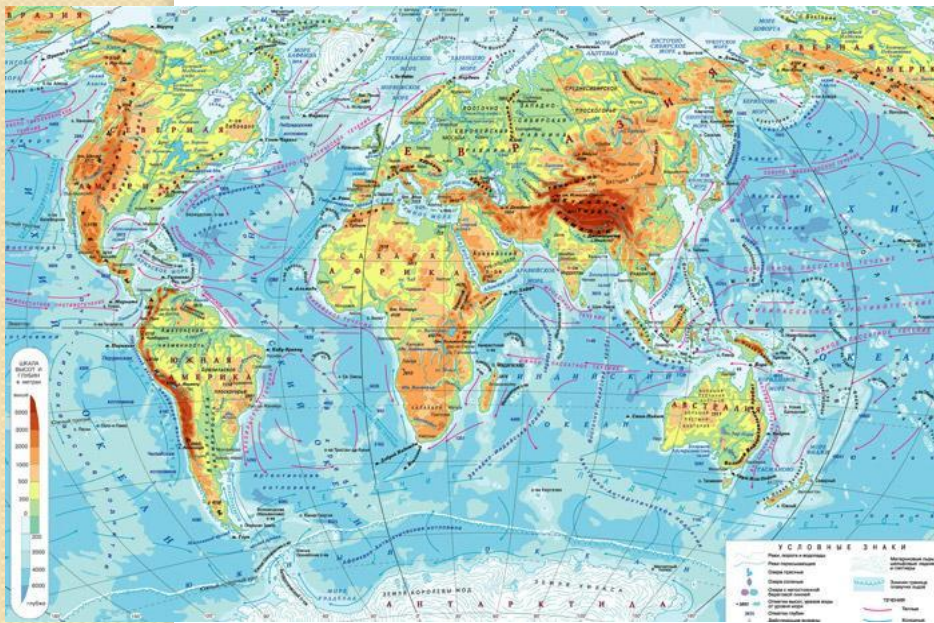
- На планете ... материков. Самый большой из них ... , а самый маленький Два материка ... и ... образуют одну часть света, которая называется А на материке ... располагаются две части свет ... и



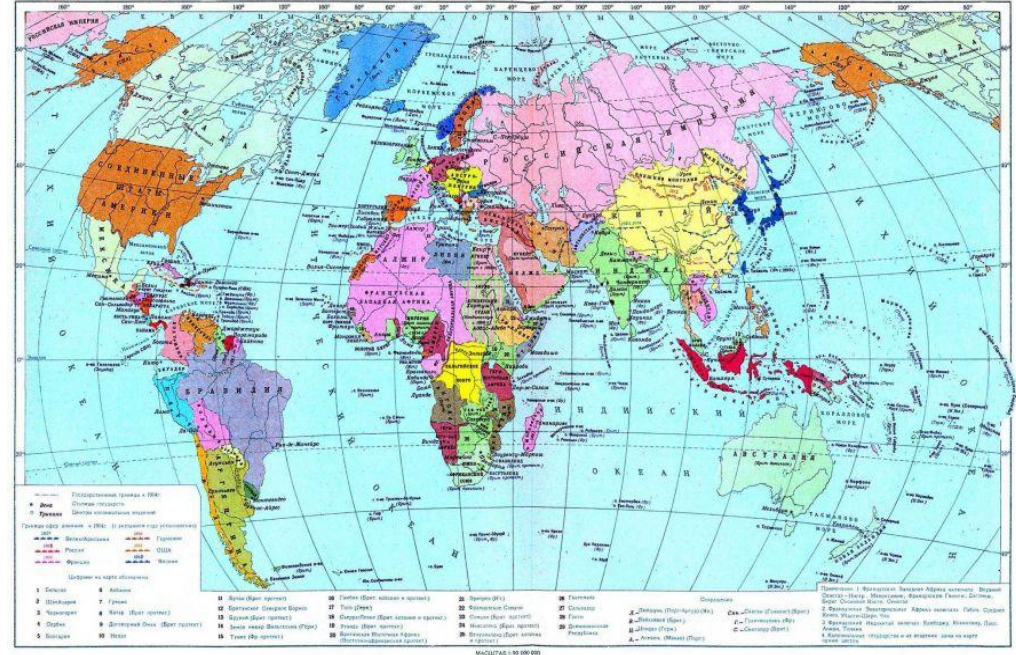
Проверка домашнего задания

- ТПО с 23 № 6



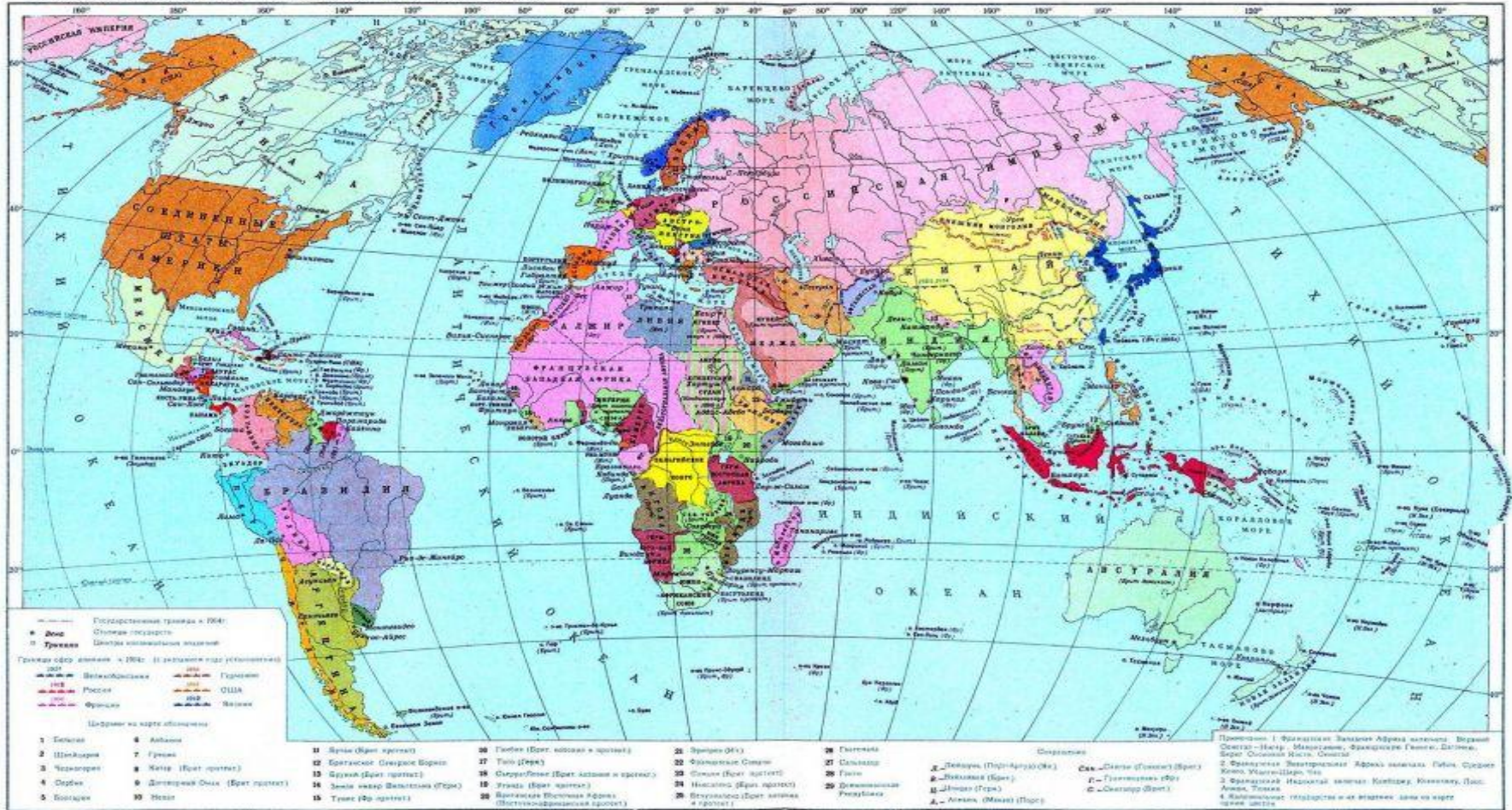


ПОЛИТИЧЕСКАЯ КАРТА МИРА НАКАНУНЕ ПЕРВОЙ МИРОВОЙ ВОЙНЫ



Страны и народы на политической карте





Карты, на которых изображены разные страны, называются **политическими**.

Политическая карта мира позволяет нам окинуть поверхность Земли – огромного дома для разных народов. Всего в мире более 250 стран и около 4 тысяч народов. Своим многоцветьем карта словно указывает нам на многообразие мира людей.



Евразія



Российская Федерация

Российская Федерация



Российская Федерация — Россия есть демократическое федеративное правовое государство с республиканской формой правления. Наименование Российской Федерации и Россия равнозначны. (Конституция Российской Федерации, статья 1)

Российская Федерация состоит из республик, краев, областей, городов федерального значения, автономной области, автономных округов — равноправных субъектов Российской Федерации. (Конституция Российской Федерации, статья 3)



Россия - многонациональная страна





АХСТАН

МОНГОЛИЯ

КИТАЙ

Токио



Тибетцы



Китайцы



Япо

Нью-Дели

НЕПАЛ

Лхаса



Хиндустанцы



Хейтинго



Вьетны



Тагалы

ШРИ-ЛАНКА
Коломбо

Мале

МАЛАЙЗИЯ
Куала-Лумпур
Сингапур



Малайцы

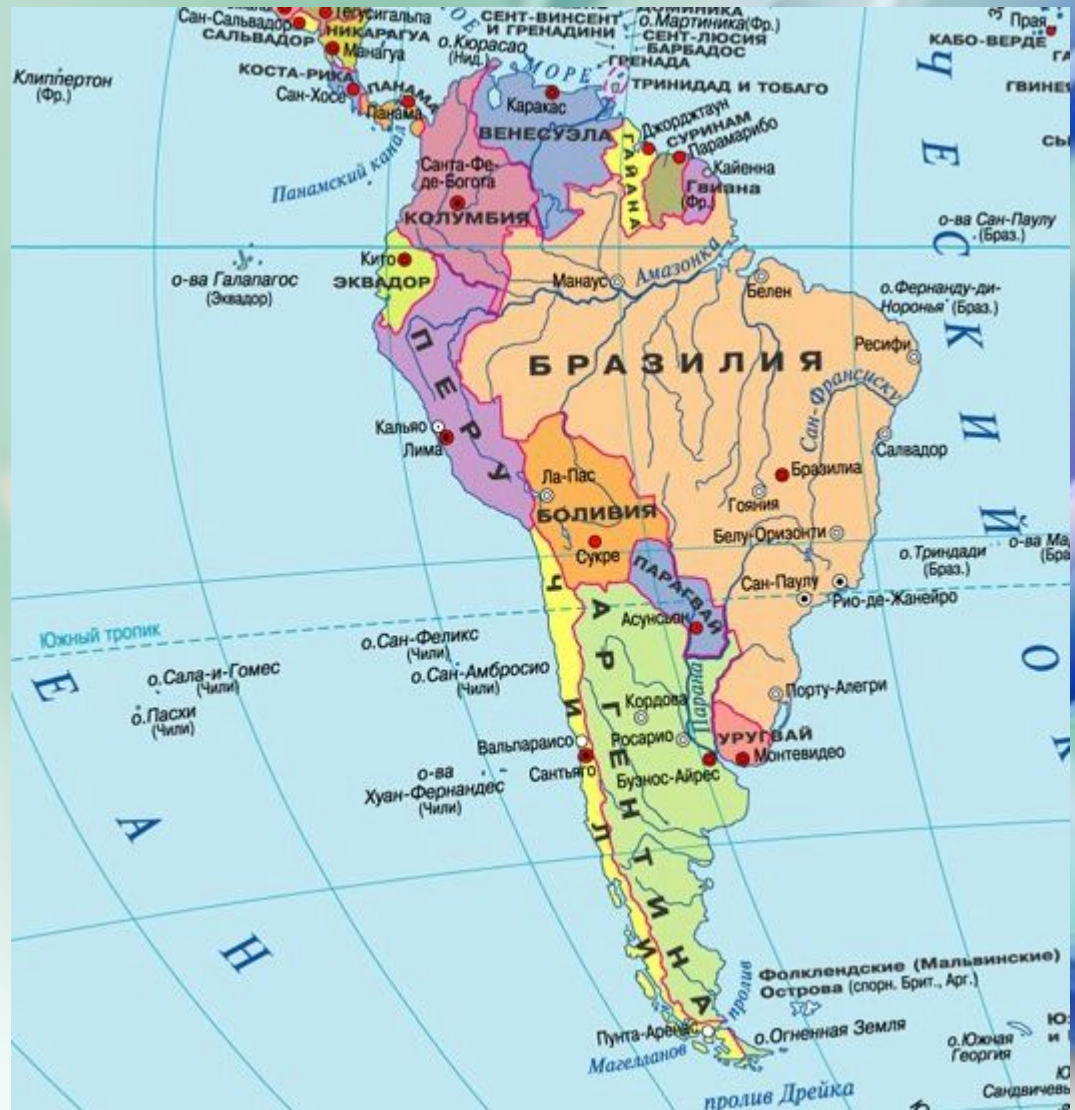
ИНДО
о. Калимантан

Джасарга

о. Ява

ТИМОР-ЛЕШТИ

Северная и Южная Америка



ЮЖНАЯ АМЕРИКА

МАСШТАБ 1:35 000 000



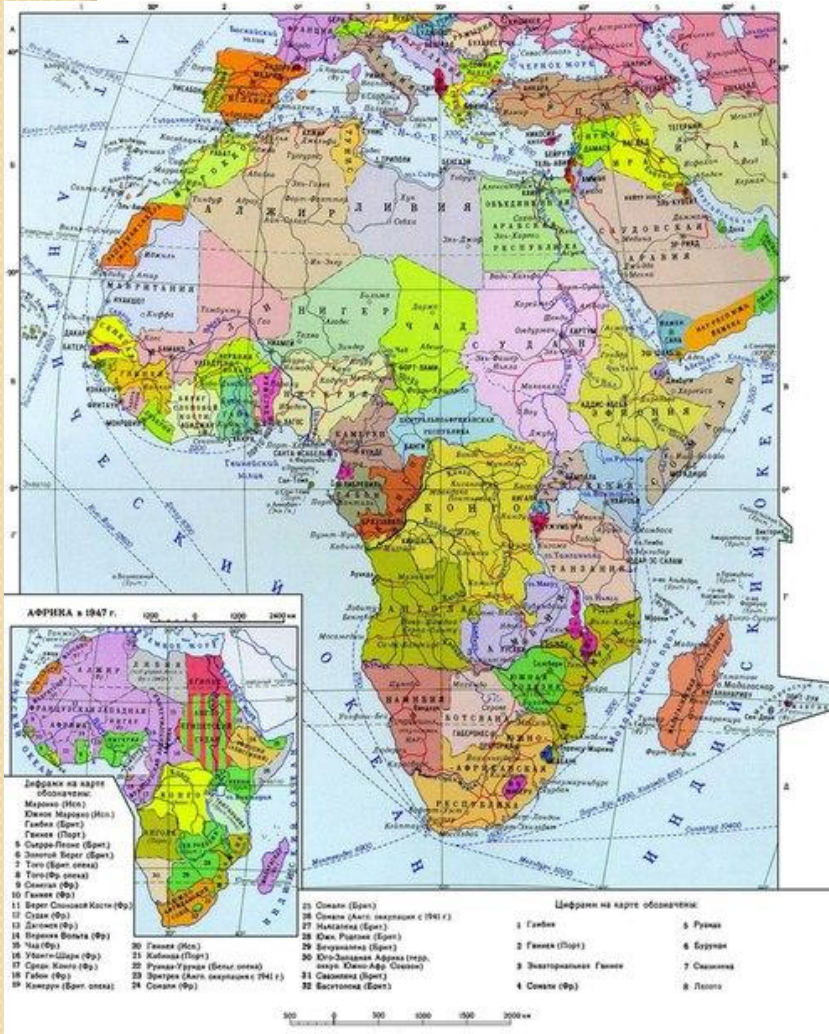
КОСТЮМЫ НАРОДОВ БОЛИВИИ(1), АРГЕНТИНЫ(2), ЧИЛИ(3), БРАЗИЛИИ(4)

Два материка — Северная Америка и Южная Америка образуют часть света Америку. На этой территории расположено около 40 государств. Коренных жителей обоих материков — индейцев осталось мало. Сегодняшние американцы — потомки завоевателей, переселенцев из Европы. Самобытность своей культуры и, в частности, одежды сохранили только наиболее развитые народы.

На странице показаны национальные одежды, которые носят в дни торжеств и в праздники некоторые народы, населяющие Америку.



Африка





Австралия

АВСТРАЛИЯ. Политическая карта





Население Австралии



В основном страна заселена европейцами (среди них большинство англичане и ирландцы - 95%), азиаты составляют 4%, аборигены - 1%.



Страны-народы-языки

В большинстве современных стран обычно живут представители разных народов. Только в немногих странах люди разговаривают на одном языке. Зато есть страны, где существует до 900 языков. Поэтому в странах есть один или несколько государственных языков, которые помогают всем гражданам понимать друг друга. А культурное многообразие является их богатством и источником развития.

Домашнее задание

- Учебник
- с. 28-31
- Р.Т.
- с.24 №1,
- с. 25 №3



Я узнал...

Мне понравилось ...

Я захотел ...

