



Презентация на тему:

«Противоречия и конфликты между странами Средней Азии»

Scale 1:19,000,000
Lambert Conformal Conic Projection,
standard parallels 47 N and 62 N
0 300 Kilometers

Территориальные споры в Средней Азии:

Содержание

- Проблема территориальных споров в Средней Азии
- Кыргызстан — Таджикистан: спор из-за юго-западной границы в районе реки Исфара
- Кыргызстан - Казахстан: демилитаризация границ
- Делимитация и демаркация кыргызско-узбекской границы
- Делимитация и демаркация таджикско-узбекской границы
- Ферганская долина и проблема анклавов

Международные конфликты в Средней Азии:

- Особенности международных конфликтов в Средней Азии
- Узбекистан: конфликт узбеков и турков-месхетинцев в Фергане
 - причины
 - последствия
- Кыргызстан: конфликт кыргызов и узбеков в Оме
 - причины
 - последствия
- Таджикистан: столкновения таджиков на границе с кыргызами
 - причины
 - последствия
- **Выводы:** 1) факторы, предопределившие территориальные споры и противоречия в Средней Азии

Источники и литература

1. Ближний Восток и Центральная Азия: Глобальные тренды в региональном исполнении / И.Д.Звягельская. — М.: Издательство «Аспект пресс», 2018. — 224 с.
2. Джусупов Б. Проблемы делимитации и демаркации государственных границ в Центральной Азии как фактор дезинтеграции
3. Кожихов А. Очаги межэтнического напряжения в Центральной Азии
4. Кожихов А. Территориальный вопрос в Центральной Азии
5. Панфилова А. Центральная Азия: территориальные мины замедленного действия
6. Центральная Азия в современных мирополитических процессах / Е. Г. Гарбузарова. - Москва : Аспект Пресс, 2020. - 192 с.
7. Центральная Азия на рубеже XX–XXI веков : политика, экономика, безопасность : учеб. пособие / В. Д. Камынин, Е. В. Лазарева, М. В. Лапенко, А. В. Лямзин ; [науч. ред. В. И. Михайленко] ; М-во образования и науки Рос. Федерации, Урал. федер. ун-т. — Екатеринбург : Изд-во Урал. ун-та, 2017. — 175 с.



Territorial disputes in Central Asia

Проблема территориальных споров в Средней Азии



Проведение границ в регионе, который исторически населяли кочевые племена, всегда представлялось проблемным.

Административно-территориальные границы в регионе менялись несколько раз, как и способы формирования «русских» областей.

Из многочисленных племен Средней Азии советская власть выделила пять основных наций: казахов, киргизов, узбеков, туркменов и таджиков.

Границы Туркестанского края в 1920-е годы были поделены между вновь созданными республиками.



Проблема территориальных споров в Средней Азии



Национальный принцип не стал ключевым при размежевании территории.

Советская власть чертила границы исходя из соображений экономической целесообразности.

Осложнял административное деление и кочевой образ жизни местных племен

Если, например, в одно время года в какой-то местности преобладало таджикское население, то в другое на этой территории доминирующим народом могли оказаться узбеки.

Проблема территориальных споров в Средней Азии

Геополитическую бомбу замедленного действия в регионе заложили большевики. Из многочисленных племен Средней Азии советская власть выделила пять основных наций: казахов, киргизов, узбеков, туркменов и таджиков. Границы Туркестанского края, который объединял пять областей с территориями Хивинского ханства и Бухарского эмирата, в 1920-е годы были поделены между новосозданными республиками.

Однако при этом национальный принцип не стал ключевым при размежевании территории. Советская власть чертила границы исходя из соображений экономической целесообразности. Осложнял административное деление и кочевой образ жизни местных племен: если, например, в одно время года в какой-то местности преобладало таджикское население, то в другое на этой территории доминирующим народом могли оказаться узбеки. В конечном итоге большевики ориентировались на принцип расселения народов, ведущих оседлый образ жизни, что впоследствии оказалось ошибкой.

Кыргызстан - Таджикистан: спор из-за юго-западной границы в районе реки Исфара

Долина Исфара – управляется Киргизией, оспаривается Таджикистаном.

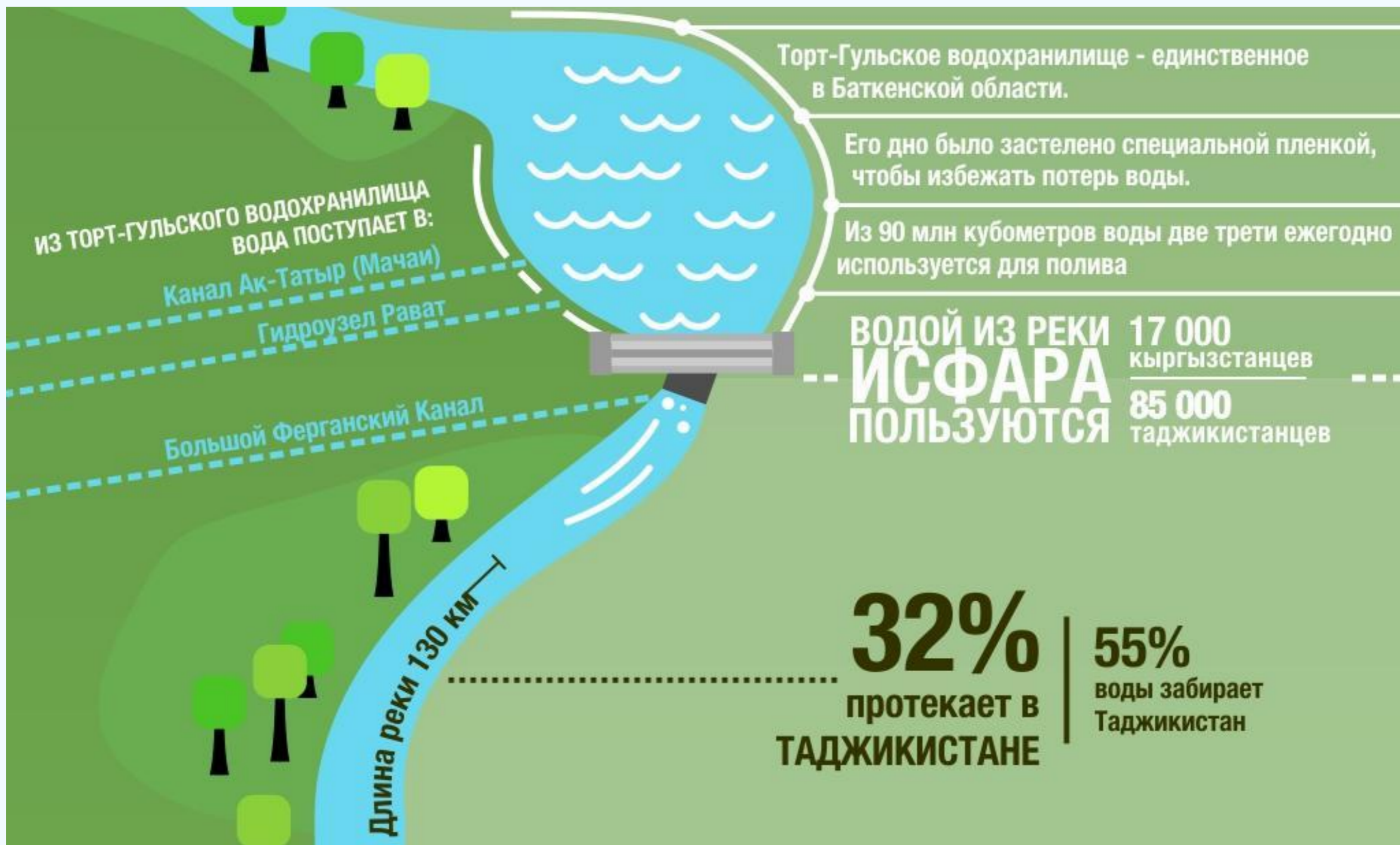


Кыргызстан - Таджикистан: спор из-за юго-западной границы в районе реки Исфара

Воды реки используется для нужд водоснабжения, орошаемого земледелия, промышленности и других нужд. Из-за относительно высокой плотности населения и отсталой технологии орошения часто ощущается нехватка воды. Баткенская область КР находится на стыке сразу трех стран — Таджикистана, Узбекистана и Кыргызстана. В приграничных районах она похожа на плавильный котел. Растущая конкуренция за доступ к поливной воде способствует возникновению конфликтов. Дефицит особенно ощутим на приграничной территории Таджикистана и Кыргызстана.

Кыргызстан - Таджикистан: спор из-за юго-западной границы в районе реки Исфара

Долина Исфара – управляется Киргизией, оспаривается Таджикистаном.

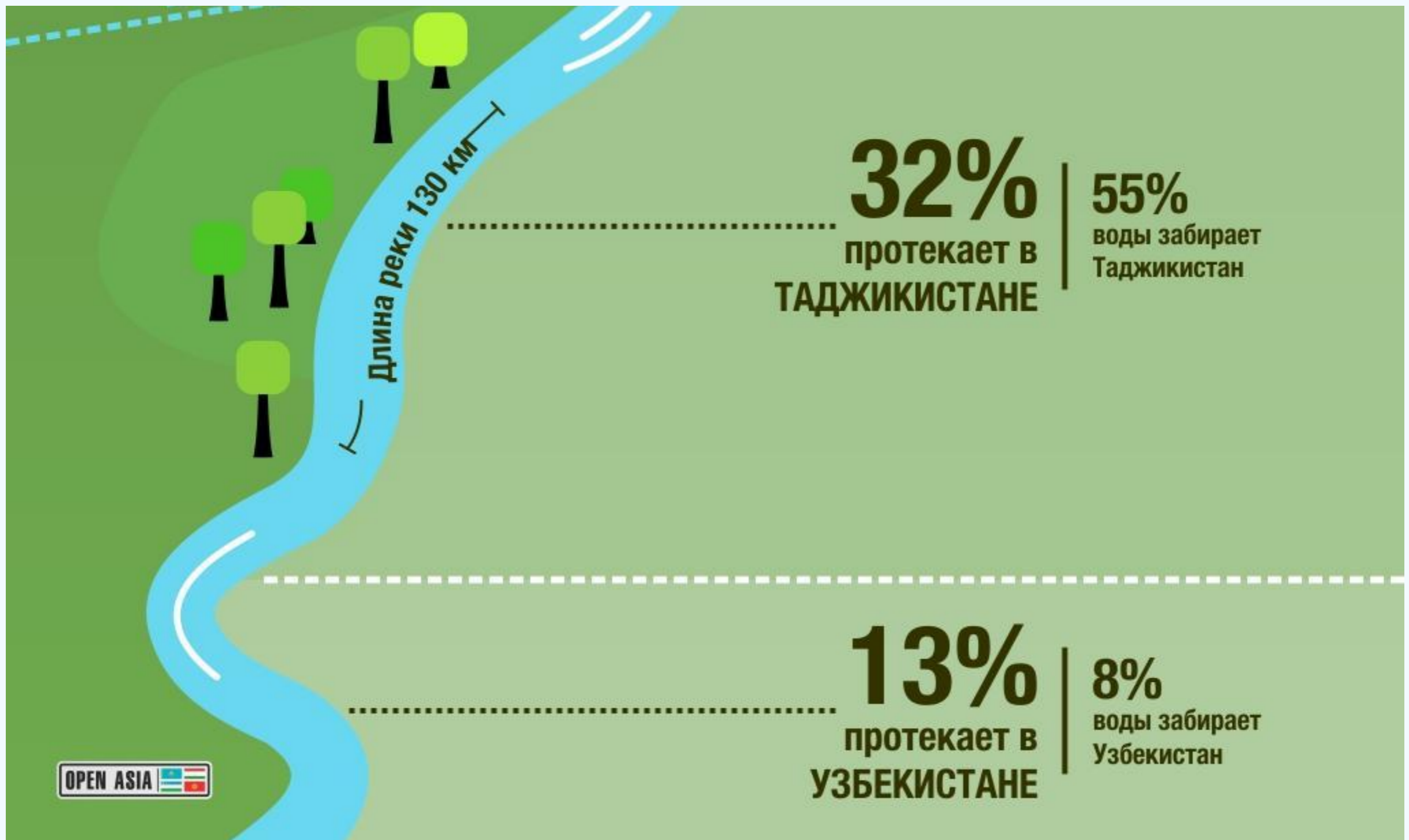


Кыргызстан - Таджикистан: спор из-за юго-западной границы в районе реки Исфара

Существует несколько дистрибьюторских водных соглашений в Бассейне Реки Исфары, которые были подписаны во время советской эпохи, в частности Протокол 1958 (Кыргызстан, Таджикистан и Узбекистан), Протокола 1982 года (Кыргызстан, Таджикистан и Узбекистан), и Протокол о распределении воды между Кыргызстаном и Таджикистаном в 1989 году. Несмотря на эти соглашения, возникают взаимное недовольство населения между кыргызами и таджиками в отношении использования воды, особенно, в течение вегетационного сезона.

Кыргызстан - Таджикистан: спор из-за юго-западной границы в районе реки Исфара

Долина Исфара – управляется Киргизией, оспаривается Таджикистаном.



Кыргызстан - Таджикистан: спор из-за юго-западной границы в районе реки Исфара

Нехватка воды стала причиной конфликтов между жителями приграничных сёл. В августе 2015 года жители кыргызского села Кокташ (тур. Кукташ) перекрыли русло канала, по которому вода поступала на территорию джамоата Чорку (тадж. Чоркуҳ). В ответ жителями Чоркуха была заблокирована дорога на киргизское кладбище. В результате столкновений пострадало 13 человек. Для поддержания мирной ситуации в приграничных селах в 2013 году по инициативе Регионального экологического центра Центральной Азии при финансовой поддержке USAID были созданы малые бассейновые советы реки Исфара для таджикской и кыргызской сторон.

Кыргызстан - Казахстан: демитаризация границ



Кыргызстан - Казахстан: демитаризация границ



ноябрь
1999 г.

июль
2000 г.

Первое заседание
межправительственной
комиссии по делимитации
границы.

В ходе заседания комиссии утвержден
пакет документов по объему работ
материально-технического
обеспечения

Стороны приступили к согласованию
проекта описания прохождения линии
границы.

Делимитация и демаркация кыргызско-узбекской границы

По оценкам некоторых экспертов, в настоящее время на кыргызско-узбекской границе насчитывается 140 спорных участков.

По мнению официальных кыргызских лиц, проблемы с Узбекистаном в основном касаются спорных участков, которые Кыргызстан «в свое время отдал в пользование узбекской стороне». Необходимо также определиться «по принадлежности той или иной стороне пустующих территорий».



Делимитация и демаркация кыргызско-узбекской границы

февраль
2001 г.

Правительственные делегации договорились об активизации работы

апрель
2001 г.

Стороны пришли к определенному взаимопониманию.
Подготовлен проект описания линии прохождения государственной границы протяженностью 256 км.

Однако при этом не удалось определиться по судьбе спорных участков границы.

декабрь
2020 г.

Правительственные делегации договорились об активизации работы



Делимитация и демаркация таджикско-узбекской границы

Вопрос являлся из главных вопросов двусторонних отношений.

По мнению некоторых экспертов,
на таджикско-узбекской границе насчитывалось около 700 спорных мест.



Делимитация и демаркация таджикско-узбекской границы

Проблемы:



Узбекистан предпринимает ряд действий по односторонней демаркации границы.

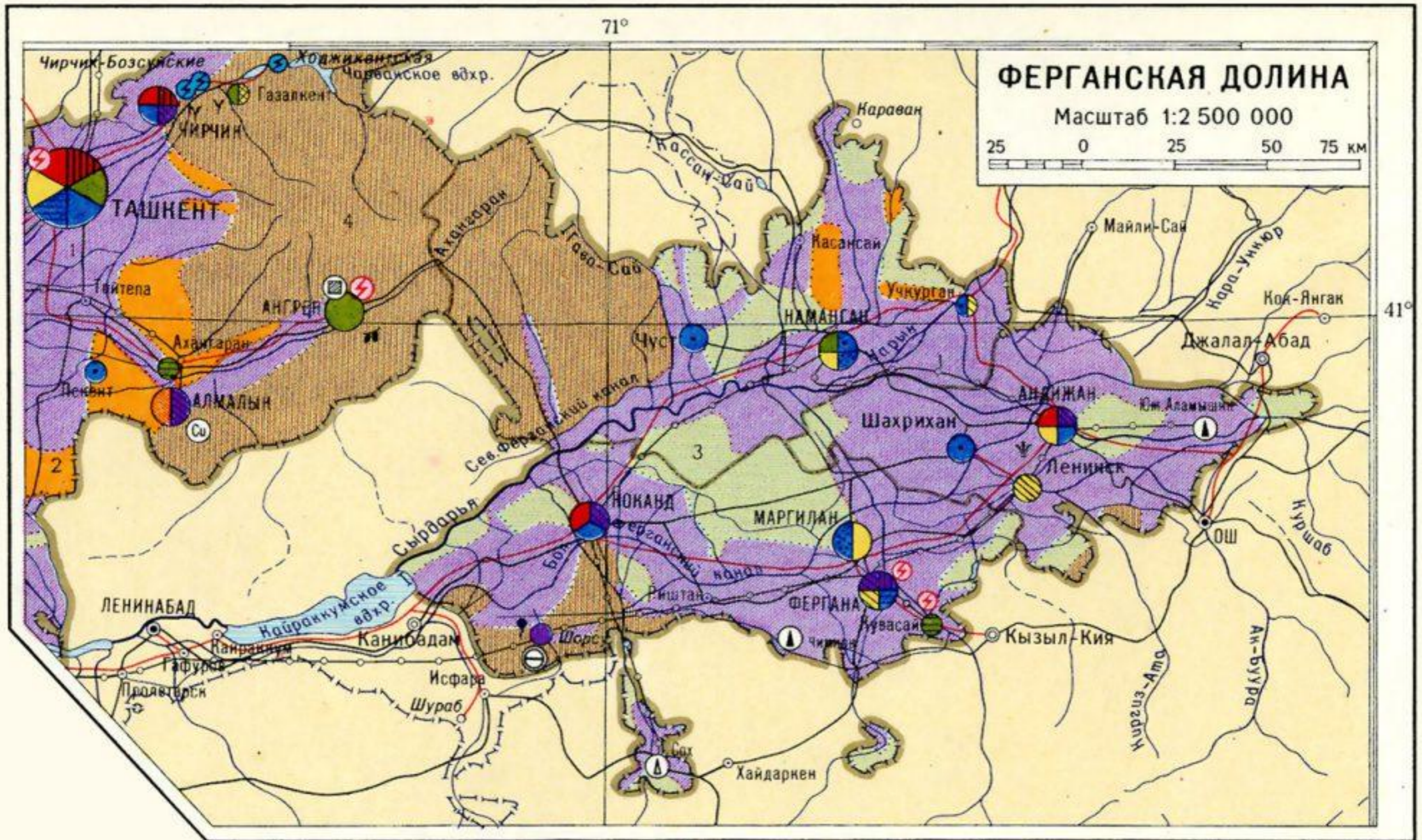
Узбекистан возводит инженерно-технические сооружения и осуществляет минирование, в том числе на спорных участках границы.

В настоящее время продолжают таджикско-узбекские переговоры, посвященные делимитации и демаркации границы между двумя странами.


Ферганская долина и проблема анклавов

Ферганская долина поделена между тремя странами.

Характерные черты: воюющие анклавы, бедность, перенаселенность, наркотрафик и деятельность исламских радикалов.



Ферганская долина и проблема анклавов



С чего все началось — непонятно до сих пор. Слишком радикально отличаются друг от друга версии двух сторон.

Известно лишь, что Бишкек и Душанбе обвиняют друг друга в незаконном строительстве на спорных участках границы.


Проблема носит системный характер, а власти демонстрируют свою неспособность справиться с проблемой пограничных конфликтов уже много лет.

Ферганская долина и проблема анклавов

ФЕРГАНСКАЯ ДОЛИНА

Масштаб 1:2 500 000

25 0 25 50 75 км



Большевики же решили разделить благодатную землю сразу между тремя союзными республиками —

Киргизией, Узбекистаном и Таджикистаном.

В итоге вся долина оказалась усеяна многочисленными анклавами, крупных — 8.

- Таджикистан — 3
- Узбекистан — 4
- Киргизия — 1

Малое количество анклавов Бишкеку «компенсирует» большое количество ЭКСКЛАВОВ.

Ферганская долина и проблема анклавов

Все это было неважно в рамках одной страны.

Но когда на территории Ферганской долины оказались три независимых государства, границы между которыми стали периодически закрываться, местное население ощутило на себе трудности с поставками воды и гуманитарных грузов.





Межнациональные конфликты в Средней Азии

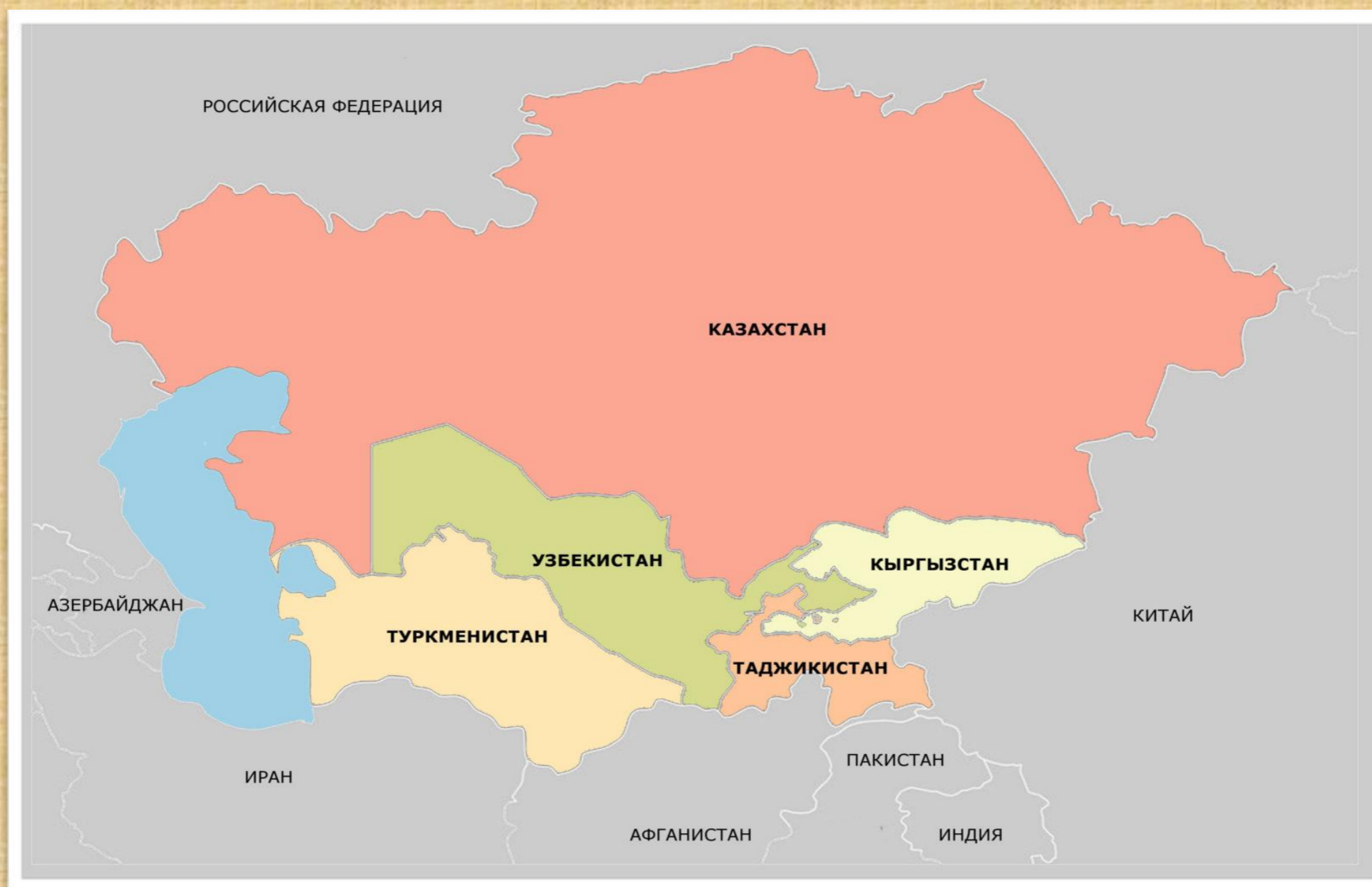
Scale 1:19,000,000
Lambert Conformal Conic Projection,
standard parallels 47 N and 62 N
0 300 Kilometers
0 300 Miles

Boundary representation is not necessarily authoritative.

Особенность межнациональных конфликтов в Средней Азии

На рубеже 80—90-х гг. в среднеазиатских республиках бывшего Союза возникла целая серия межнациональных конфликтов. Сценарии их схожи.

За исключением конфликта в Таджикистане, все они были кратковременными и локальными.



УЗБЕКИСТАН: КОНФЛИКТ УЗБЕКОВ И ТУРКОВ-МЕСХЕТИНЦЕВ* В ФЕРГАНЕ



В 1989 году в Ферганской области Узбекской ССР произошла уличная драка между узбеками и месхетинскими турками.

Она переросла в погромы, погибли более ста человек.

Чтобы остановить кровопролитие, власти массово вывезли турок-месхетинцев из Ферганы.

* турки-месхетинцы — субэтническая тюркоязычная группа, исповедующая ислам и исторически жившая на территории Месхетии. Были выселены в 1944 году в период сталинских депортаций малых народов Кавказа в Среднюю Азию. Seriously пострадав от погромов в Узбекистане (1989), они были вынуждены переселиться в соседние республики, а также в Азербайджан, Россию, Украину и Турцию.

УЗБЕКИСТАН: КОНФЛИКТ УЗБЕКОВ И ТУРКОВ-МЕСХЕТИНЦЕВ* В ФЕРГАНЕ

Причины:

1 версия

Столкновения спровоцировала ссора на базаре между месхетинцем и продавщицей-узбечкой. Покупателя не устроила завышенная цена за клубнику. За нее вступились узбеки, завязалась потасовка.

2 версия

Была драка возле пивной. Милиция прекратила потасовку, но один узбек погиб. На следующий день узбеки подтянули подкрепление и толпой двинулись на кварталы турок-месхетинцев.

3 версия

Кто-то из турков-месхетинцев изнасиловал узбечку, откуда поднялась волна народного негодования.



УЗБЕКИСТАН: КОНФЛИКТ УЗБЕКОВ И ТУРКОВ-МЕСХЕТИНЦЕВ* В ФЕРГАНЕ

Последствия:

В ходе конфликта погибли 103 человека, в том числе 52 турка-месхетинца и 32 узбека. Сожгли почти тысячу домов. Кровопролитие было остановлено только тогда, когда власти массово вывезли турок-месхетинцев из Ферганы.



КЫРГЫЗСТАН: КОНФЛИКТ КЫРГЫЗОВ И УЗБЕКОВ В ОШЕ



Южный регион Кыргызстана всегда был плотно населен узбеками.

Неприязнь между кыргызами и узбеками является в этом регионе частью многолетней истории.

Еще в советское время тут вспыхивали конфликты, в 2010 году Ош снова захлестнула волна насилия на почве межэтнической ненависти.

КЫРГЫЗСТАН: КОНФЛИКТ КЫРГЫЗОВ И УЗБЕКОВ В ОШЕ



Причина:

10 июня местные кыргызы и узбеки играли в казино. Завязалась потасовка. Затем обе группы молодых людей начали звать подкрепление посредством мессенджеров на телефоне. Драка стала масштабироваться, но слухи пошли дальше.

Дезинформация о том, что толпа узбеков изнасиловала почти 12 кыргызских девушек и троих убили в ближайшем общежитии, легко спровоцировали других кыргызов на насильственные действия в сторону обидчиков в лице узбеков.

КЫРГЫЗСТАН: КОНФЛИКТ КЫРГЫЗОВ И УЗБЕКОВ В ОШЕ



Последствия:

Когда конфликт закончился в двух областях страны было обнаружено 426 трупов. Большинство опознанных — узбеки (276 тел), киргизов - 105 тел. Телесные повреждения получили 1925 граждан (из них 925 с огнестрельными ранениями).

Также согласно отчету погибли 10 работников МВД, убит один офицер и еще двое военнослужащих ранены. По неофициальным сведениям уже в первые дни беспорядков погибло около 800 человек.

ТАДЖИКИСТАН: СТОЛКНОВЕНИЯ ТАДЖИКОВ НА ГРАНИЦЕ С КЫРГЫЗАМИ



Конфликты на таджикско-кыргызской границе имеют систематический характер. Страны имеют границы, протяженностью 976 км, из которых делимитированы и демаркированы 504 км. Неопределенные границы становятся причиной столкновений.

ТАДЖИКИСТАН: СТОЛКНОВЕНИЯ ТАДЖИКОВ НА ГРАНИЦЕ С КЫРГЫЗАМИ



Причины:

Две стороны противоборствуют из-за земель, воды, незаконных пересечений границ и межэтнических разногласий.

Конфликты начинаются с забрасывания камней и перерастают в вооруженные действия

ТАДЖИКИСТАН: СТОЛКНОВЕНИЯ ТАДЖИКОВ НА ГРАНИЦЕ С КЫРГЫЗАМИ



Последствия:

В ходе конфликтов 2019 года были убиты трое таджикских и один кыргызский пограничник.

Р Выводы

Факторы, предопределившие территориальные споры и противоречия в Средней Азии и их особенности:

- проведение границ в регионе, который исторически населяли кочевые племена, всегда представлялось проблемным;
- административно-территориальные границы в регионе менялись несколько раз, как и способы формирования «русских» областей;
- из многочисленных племен Средней Азии советская власть выделила пять основных наций: казахов, киргизов, узбеков, туркменов и таджиков;
- национальный принцип не стал ключевым при размежевании территории;
- кочевой образ жизни местных племен усложнял административное деление.



Р В В О Д Ъ

Факторы, предопределившие межнациональные споры и противоречия в Средней Азии и их особенности:

- национальный принцип не стал ключевым при размежевании территории;
- кочевой образ жизни местных племен усложнял административное деление;
- на сравнительно малой территории проживали представители нескольких народов;
- уличные драки и потасовки путем дезинформации перерастали в погромы и уличные бои;
- конфликты между народами имеющие глубокие исторические корни;
- проблема отсутствия демаркации и делимитации границ (в случае с Таджикистаном и Кыргызстаном это почти половина

