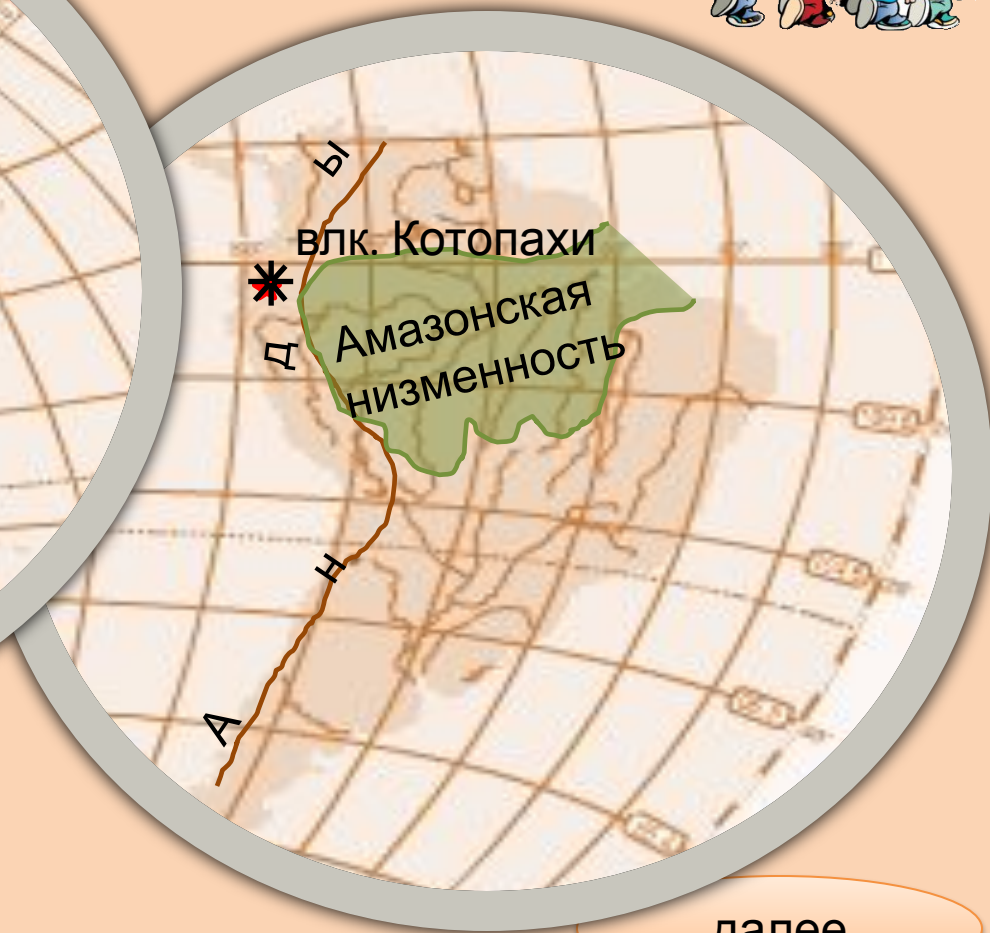
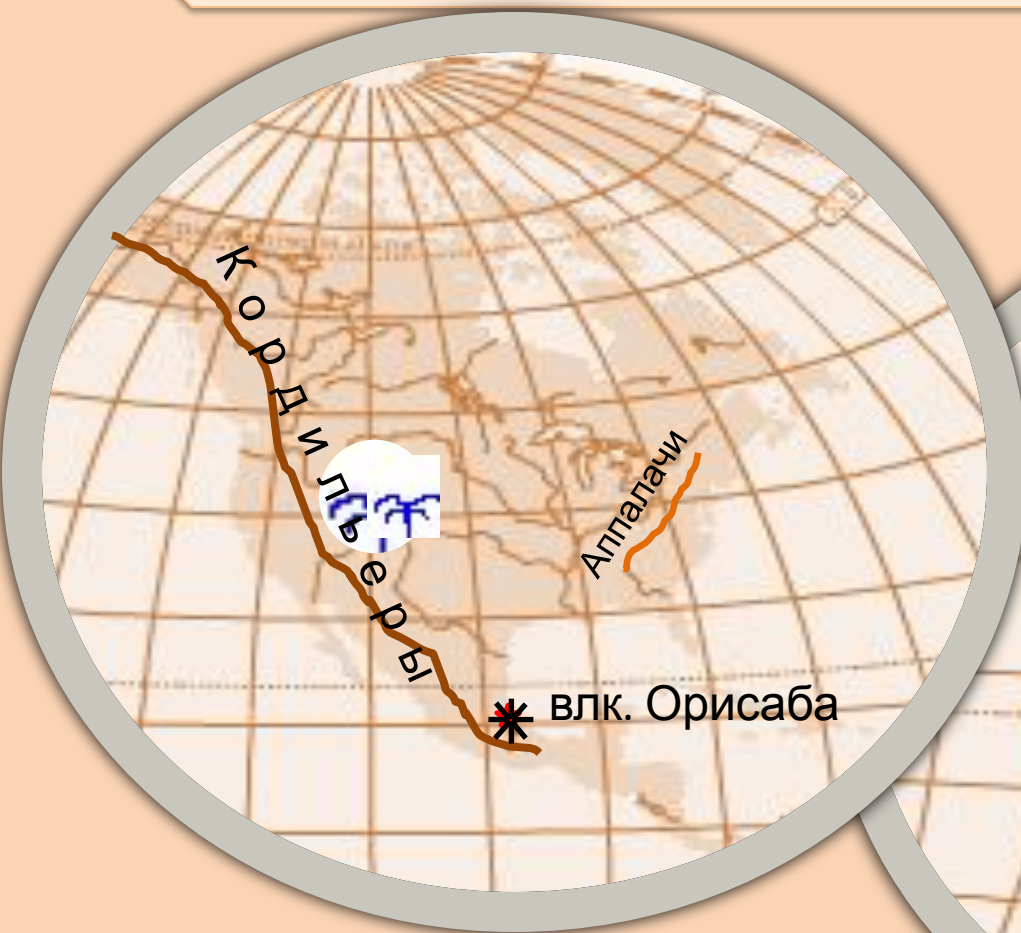


Нанесите на контурную карту



ВЫХОД

далее

Практическая работа

Нанесите на контурную карту горы, равнины, вулканы и места распространения гейзеров. Прежде, чем выполнять задание изучите инструкцию.



Вулканы: Везувий, Гекла, Кракатау, Ключевская Сопка, Орисаба, Килиманджаро, Котопахи. [Инструкция](#)

Места распространения гейзеров: острова Исландия, Новая Зеландия, п-ов Камчатка, Кордильеры. [Инструкция](#)

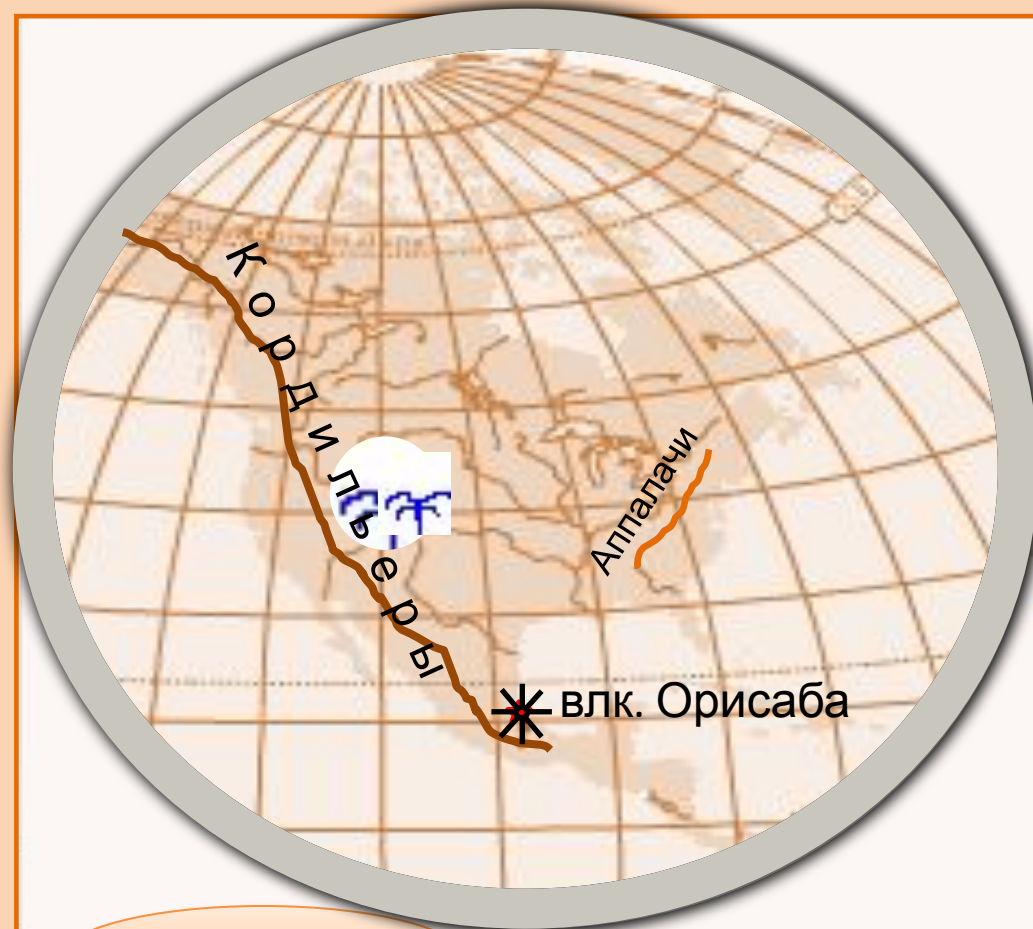
Горы: Гималаи (гора Джомолунгма), Анды, Кордильеры, Альпы, Кавказ, Уральские, Скандинавские, Аппалачи. [Инструкция](#)

Равнины: Восточно-Европейская, Западно-Сибирская, Великая Китайская, Великие равнины, Среднесибирское, Аравийское, Декан, Бразильское плоскогорье. [Инструкция](#)

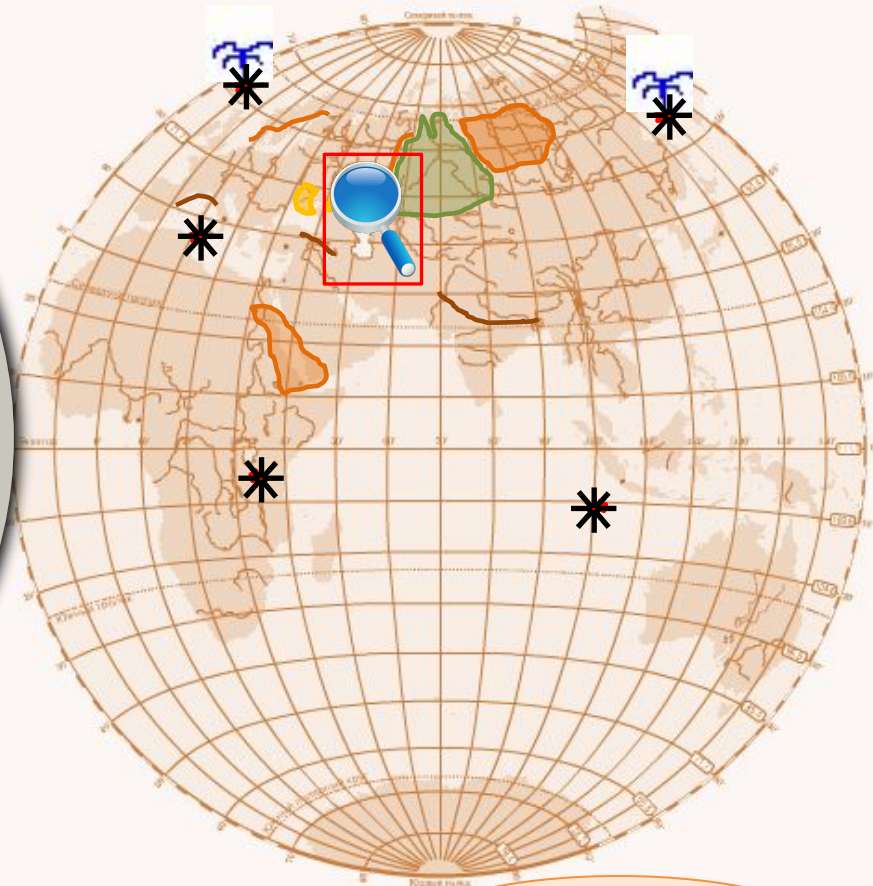
ВЫХОД

образец

Практическая работа

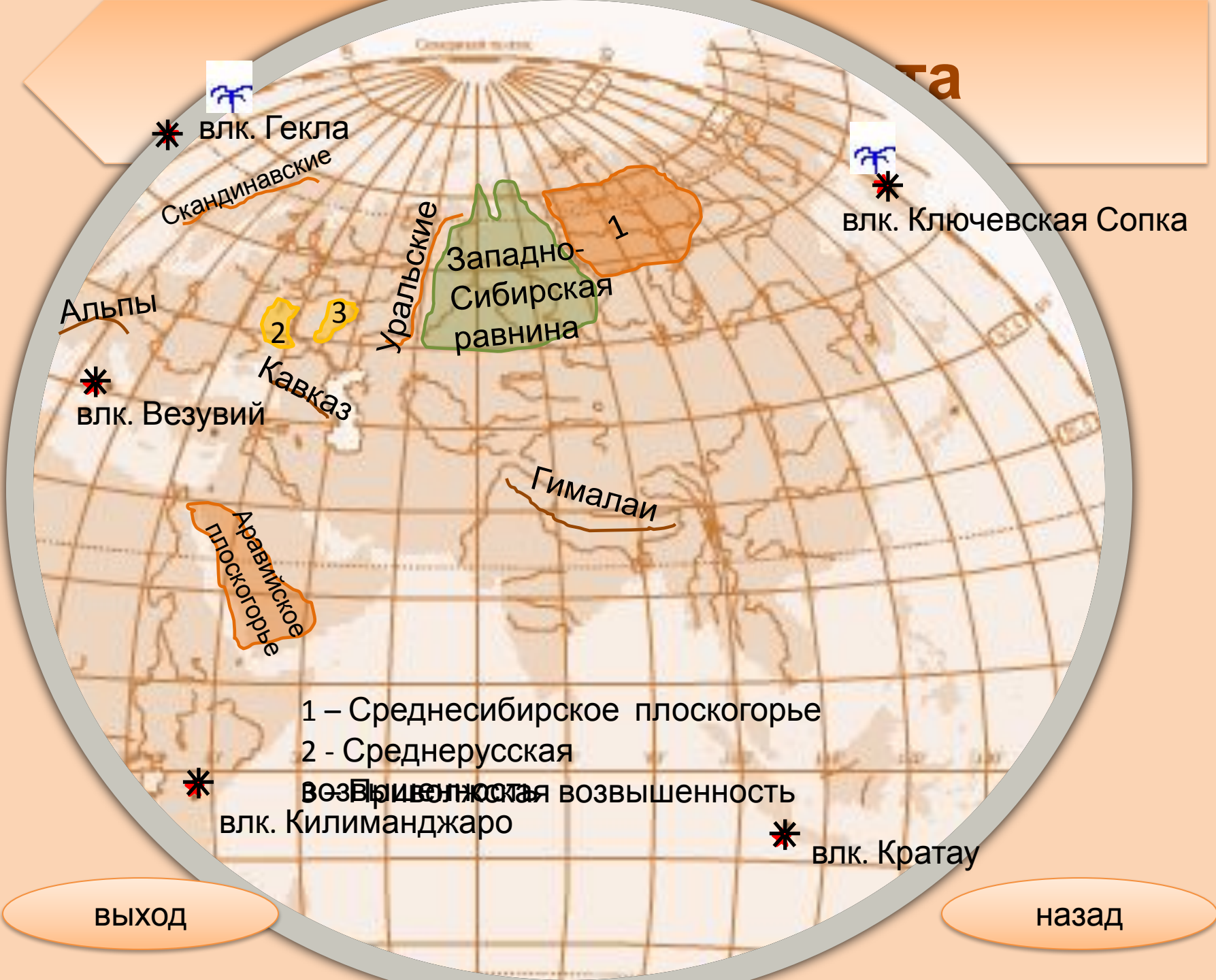


ВЫХОД



назад

та



* влк. Гекла

* влк. Ключевская Сопка

Альпы

* влк. Везувий

Кавказ

Аравийское плоскогорье

Уральские

Западно-Сибирская равнина

Гималаи

1 – Среднесибирское плоскогорье

2 - Среднерусская

возвышенность

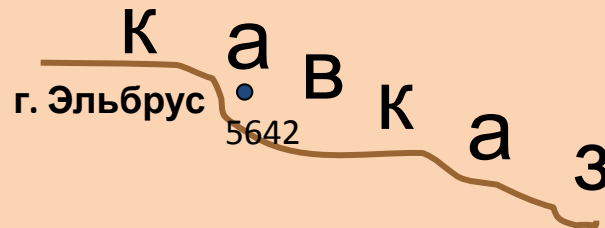
* влк. Килиманджаро

* влк. Кратау

ВЫХОД

назад

Как правильно обозначить на контурной карте горы



1. Определите главное направление хребтов по карте и проведите линию на контурной карте карандашом соответствующего высоте цвета.
2. Подпишите название.
3. Отметьте и подпишите название и высоту наивысшей точки.

далее

Дополнение: если название не вмещается, то можно написать цифру например 1, а в условных знаках написать: 1. Альпы

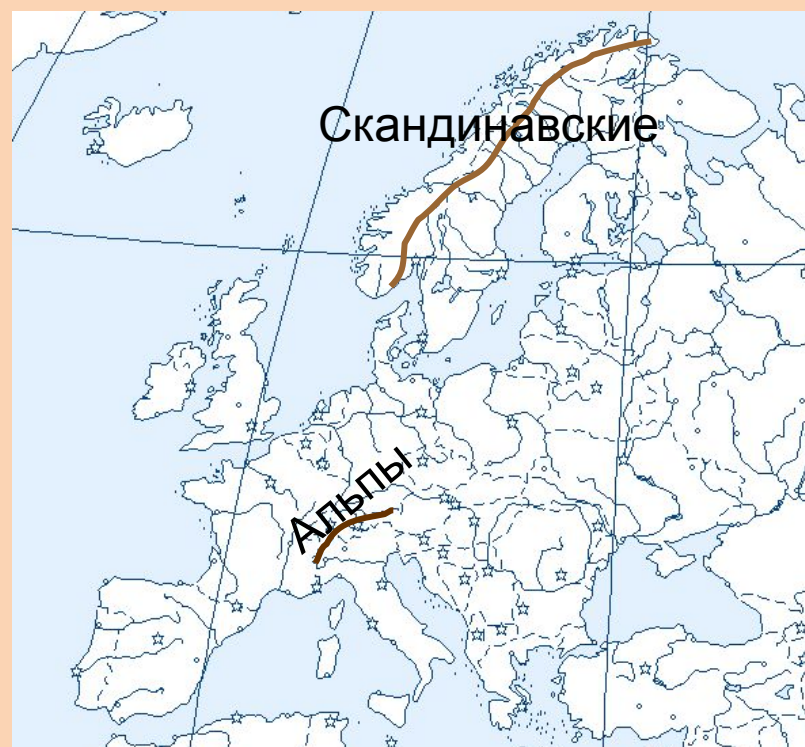
правильно



Условные знаки:

1. Альпы (г. Монблан, 4807)

неправильно



Условные знаки:

1. Альпы

назад

Нанесение на контурную карту равнин

Как правильно обозначить на контурной карте равнины.



1. Провести границы равнины
2. Определить высоту и закрасить:

меньше 200 м



200-500 м



выше 500 м



3. Подписать название

далее

неправильно



правильно



назад

Например, вулкан Гекла.

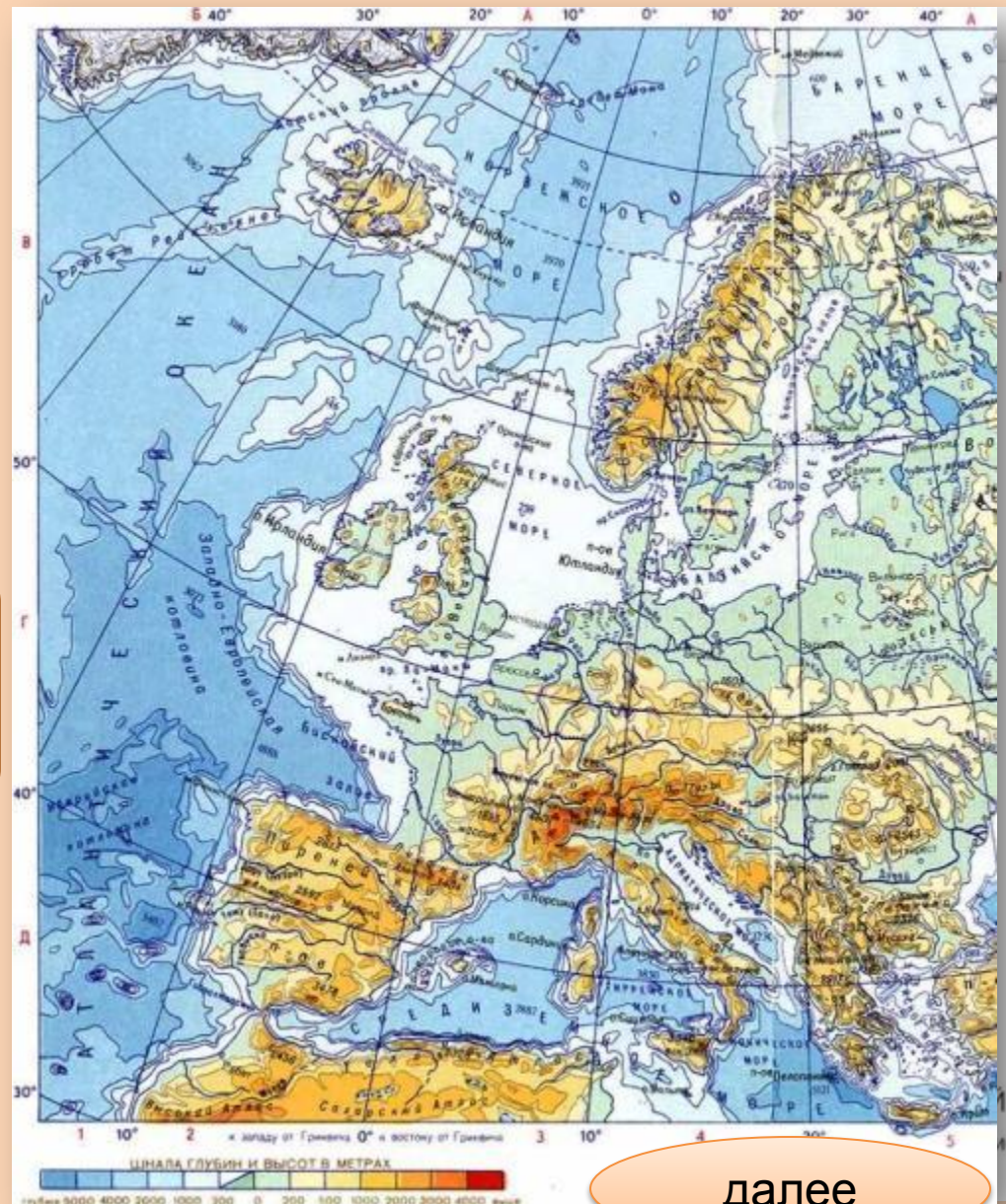
1. В условных знаках найдите как обозначаются вулканы и гейзеры.



2. Найдите нужный объект на карте.



Как правильно
нанести
вулканы и места
распространения
гейзеров?



далее

Европа

3. Нанесите условный знак на контурной карте, при этом надо ориентироваться на очертание берегов, параллели и меридианы.

4. Подпишите название географического объекта.

5. Условный знак для гейзеров придумываем свой и наносим его на районы распространения гейзеров.

6. Подписываем место распространения.



Условные знаки:

✱ - вулканы

 - места распространения гейзеров

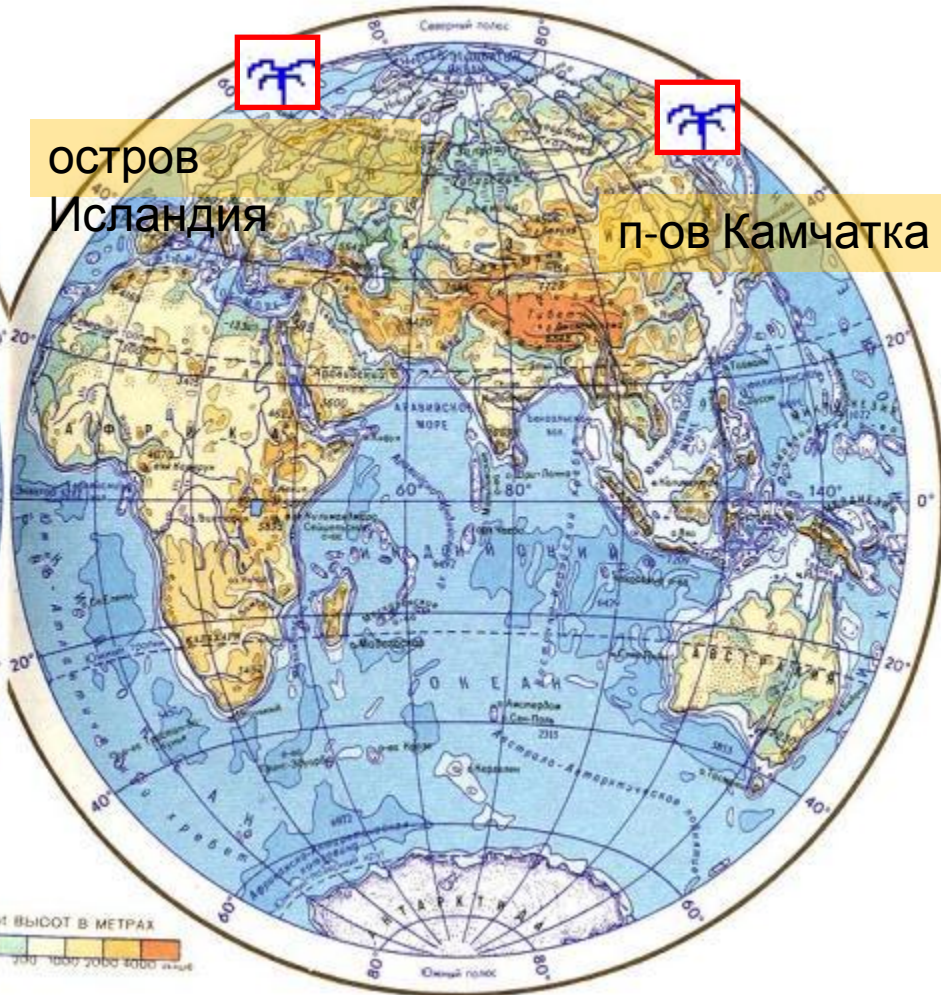
✱ образец

 образец

назад

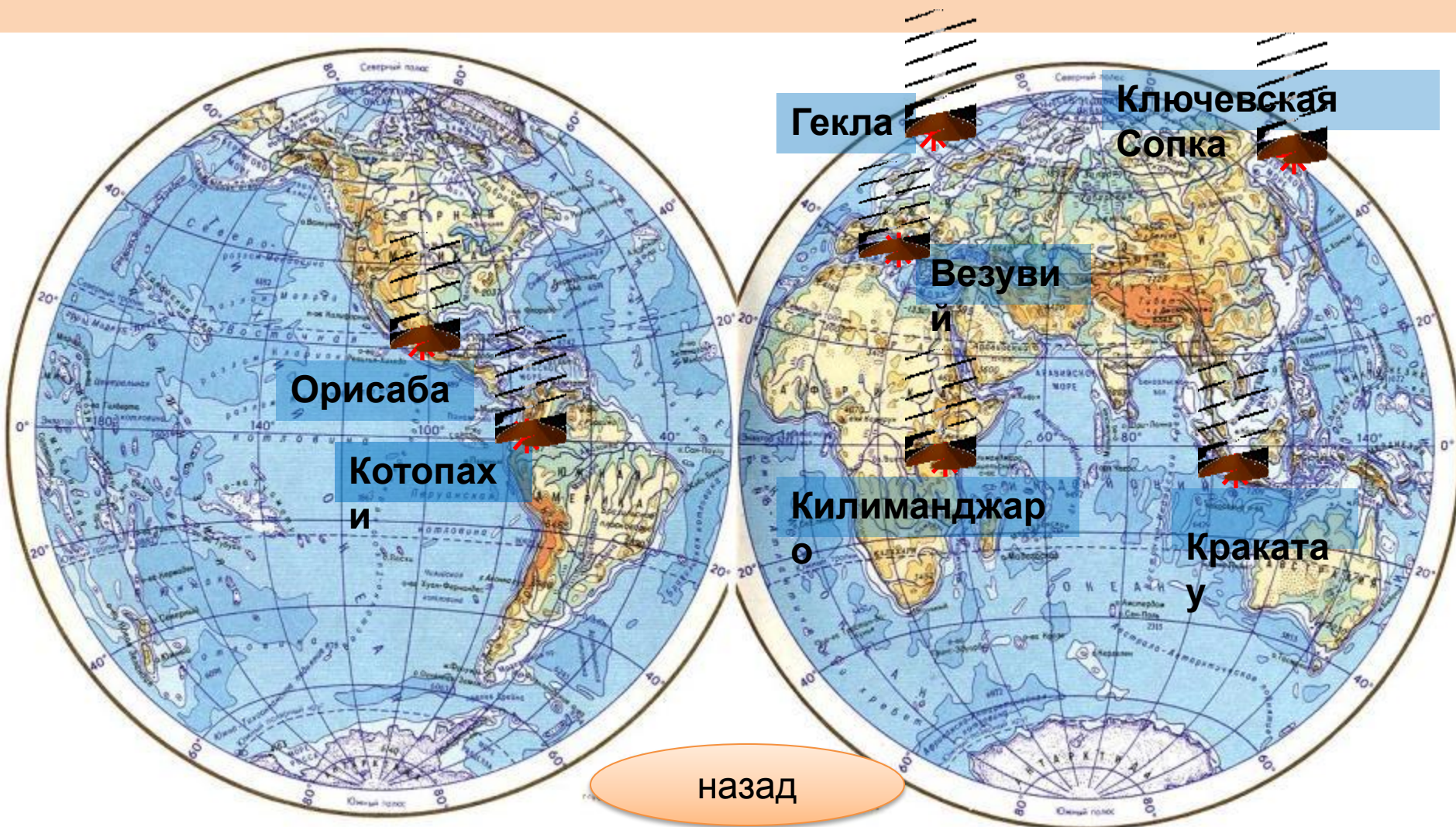


Районы распространения гейзеров



назад

Самые знаменитые вулканы мира



назад