

Облик земного шара



Цели и задачи урока:

- Познакомиться с обликом нашей планеты;
- Что такое материк и океан?
- Найти на карте части Мирового океана и определить различия между ними.



Распределение суши и воды

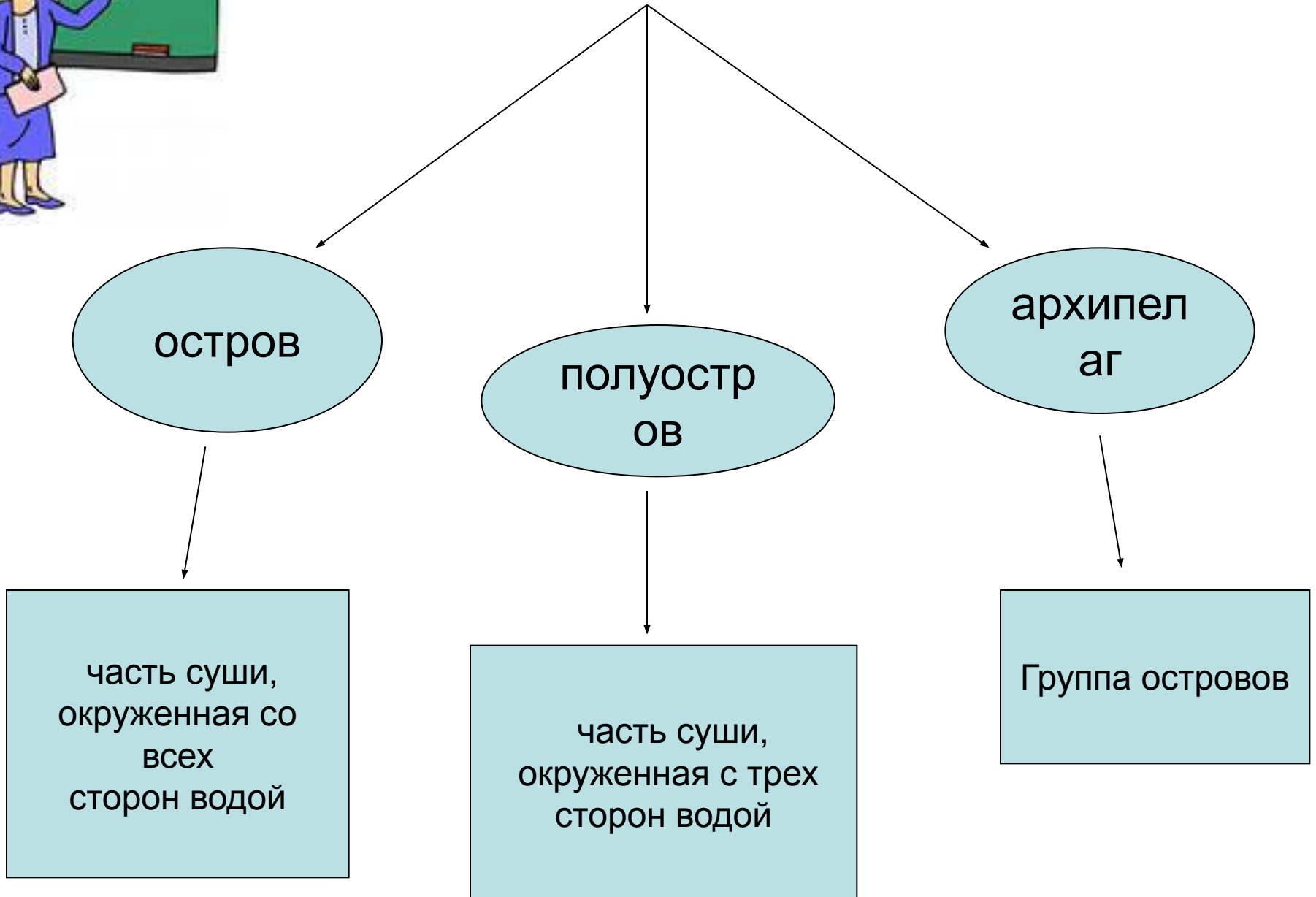


Материк – крупный участок суши, окруженный со всех сторон водой





Части суши

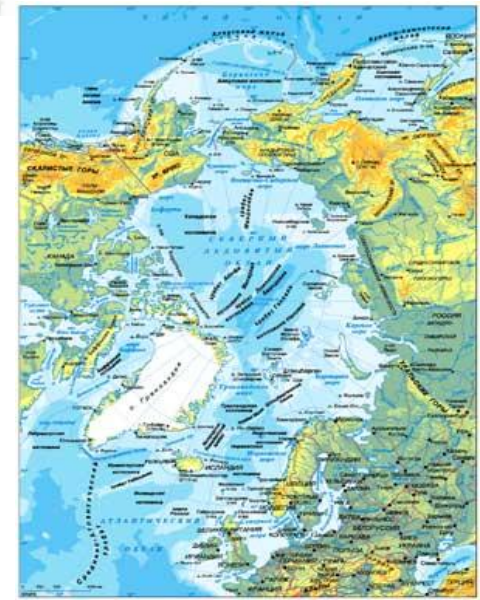


Самые, самые.... из суши

- **Самые крупные острова** – Гренландия, Новая Гвинея, Калимантан, Мадагаскар.
- **Самые крупные полуострова** – Аравийский, Индокитай, Индостан, Лабрадор, Скандинавский, Сомали, Пиренейский.
- **Самые крупные архипелаги** – Большие Зондские острова, Канадский арктический Японский, Британские острова, Филиппинский.

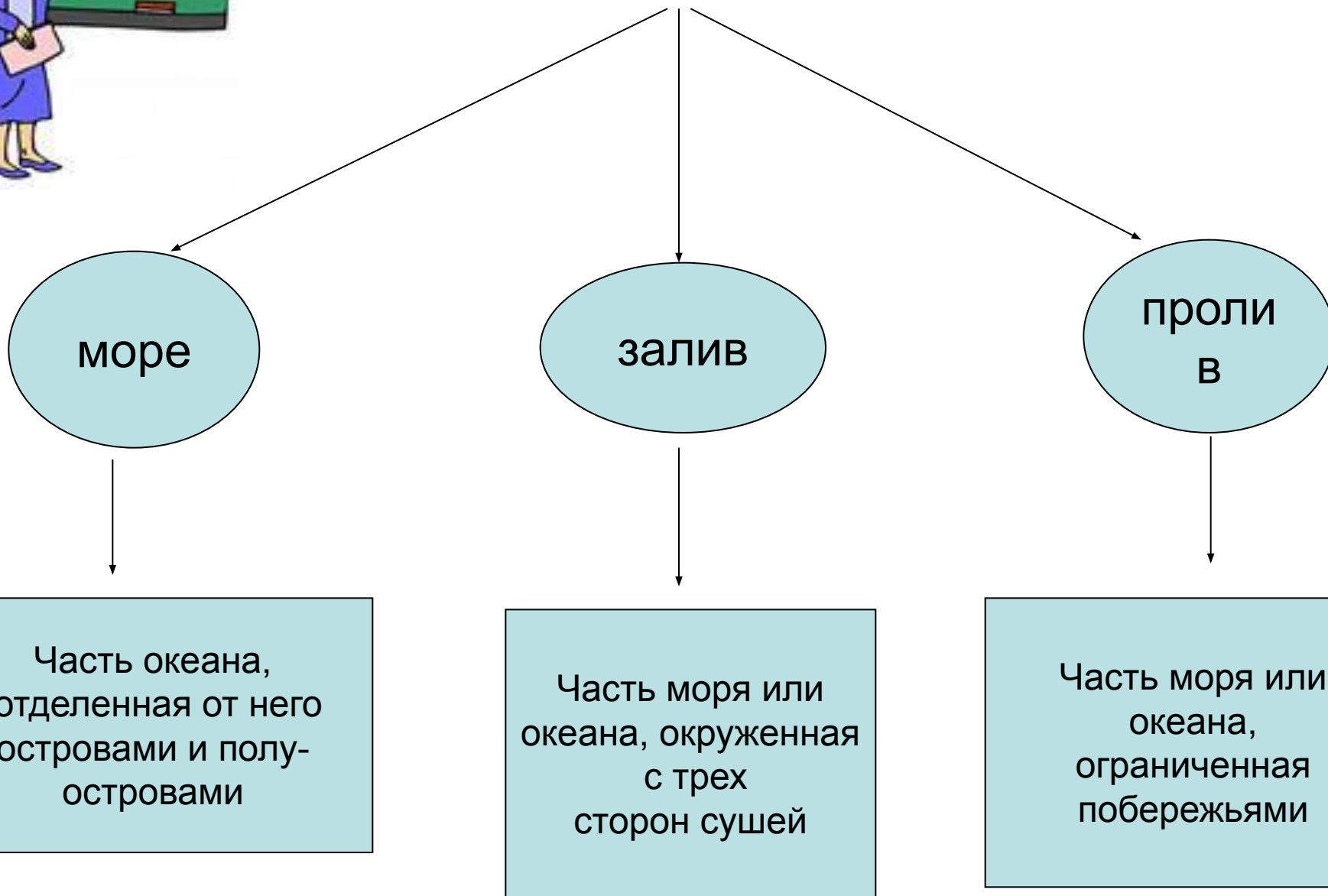


Океан – большая часть Мирового океана, окруженная материками





Части океанов



Самые, самые....из океанов

- **Самые большие моря** – Аравийское, Коралловое, Карибское, Средиземное, Берингово, Охотское.
- **Самый большой залив** – Бенгальский
- **Самый длинный пролив** – Мозамбикский
- **Самый широкий пролив** - Дрейка





Запомни!

- Материк
- Остров
- Полуостров
- архипелаг
- Океан
- Море
- Залив
- пролив

