



Город,

в котором

ты учишься

Легенды основания Харькова



«Доподлинно неизвестно, но если верить молве, завел себе хутор некто из зажиточных малороссиян, именем Харитон, а по просторечью Харько, от которого якобы сей город и река получили название...»



Легенды основания Харькова



Квитка –Основьяненко Г.

Одна из версий основания принадлежит перу известного украинского писателя Григория Квитки, получившего по названию своего имени прозвище Основьяненко. Согласно его версии, наш город основан предком писателя и первым владельцем данной усадьбы – Андреем Квиткой. Якобы тот, однажды обходя свои обширные владения, был настолько поражен красотой вида, что немедленно решил основать здесь город.

Основание города Харькова



- город **Харьков** основан в середине **17в.** как оборонительный пункт;
- в **1654-1655г.** на возвышенности, у слияния двух рек Харькова и Лопани, построили свои первые дома переселенцы из Правобережной Украины;
- поселение стало называться **Харьковом**;
- в **1656-1659гг.** была сооружена деревянная крепость

Университетская Горка



Переселенцы стали называть эту местность Горкой.

Университетской стали называть после открытия университета в 1805г.




Покровский собор

- одна из достопримечательностей Харькова со времен основания ;
- самое старое из сохранившихся здание города, входившее в систему оборонительных сооружений ;
- собор построен в 1689 году на усадьбе монастыря ;
- башни-купола собора поднимаются на 40-метровую высоту ;




Успенский собор



- сооружение воздвигнуто в первой половине **19 ст.** в честь победы России в Отечественной войне **1812г.** ;
- колокольня представляет собой пятиярусное сооружение, взметнувшееся ввысь на **89,5 м** ;
- это **самое высокое здание**
- города Харькова

Успенский собор



Железнодорожный вокзал

Крутой перелом в жизни города наступил с открытием движения по железной дороге . Первый поезд с севера прибыл **22 мая 1869 года**.



Харьков в годы Великой Отечественной войны

Город был оккупирован **24 октября 1941 года**.



23 августа 1943 года город был окончательно освобожден в ходе Харьковско-Белгородской операции. День освобождения Харькова, с тех пор становится городским праздником.

Харьков сегодня :

- занимает площадь **303,3 кв. м.** в границах городской черты ;
- протянулся с севера на юг на **22 км**, а с востока на запад – на **25 км** ;
- в городе более **2500** улиц и переулков, **26** площадей ;
- общая длина улиц – около **1300 км** ;
- население города составляет **1 510 200 чел.**








Исторический центр –

бывшее монастырское подворье крепости и прилегающая к нему Университетская улица

Площадь Конституции возникла одновременно крепостью и носила название ***Николаевской*** по названию церкви, находившейся на ней. Начиная с **1659 года**, на площади Устраивалась ежегодная **Успенская ярмарка**, проходившая с **15 августа по 1 сентября**.



Площадь Конституции



Переулоч Королонко

***Государственная
научная
библиотека
им. В. Г. Королонко***



Государственная научная библиотека им. В.Г. Короленко

- одна из крупнейших библиотек Украины ;
- была открыта в 1886 году ;
- здание библиотеки было построено по проекту А.Н. Бекетова;
- в фондах библиотеки – около 5 млн. книг по всем отраслям знаний ;
- хранится литература более чем на 80 языках мира ;

Улица Сумская

- одна из главных магистралей города, на которой расположились:
- Украинский драматический театр им. Т.Г. Шевченко ;
- перед театром располагается Театральная площадь ;
- Государственный академический театр оперы и балета им. Н.В. Лысенко ;
- фонтан «Зеркальная струя» ;
- городской сад им. Т.Г. Шевченко;

Украинский драматический театр имени Т.Г. Шевченко

- основан в **1922 году** в Киеве как театр «Березіль» ;
- основатель и руководитель театра – **Лесь Курбас** ;
- в **1934 году** театру присвоено **имя Т.Г. Шевченко** ;
- в **1947 году** театру присвоено звание **академического**



Театральная площадь



Гоголь Н.В.



Коцюбинский М.М.



Пушкин А.С.

UA TRIP <http://uatrip.com.ua> - путешествия по Украине

© Sergiy Klymenko, 2007
<http://sergiy.klymenko.narod.ru>
<http://klymenko.gate-sec.net>

© Sergiy Klymenko, 2007
<http://sergiy.klymenko.narod.ru>
<http://klymenko.gate-sec.net>

Государственный академический театр оперы и балета им. Н. В. Лысенко



Фонтан «Зеркальная струя»



Памятник Т.Г. Шевченко

- установлен памятник **в 1935 году** ;
- высота памятника – **16,5 м** ;
- высота статуи Кобзаря – **5,5 м** ;
- вокруг Кобзаря размещено **16 фигур**, символизирующих историческое прошлое народа ;



Городской сад имени Т.Г. Шевченко



Городской сад имени Т.Г. Шевченко



Площадь Свободы

- самая крупная в Европе ;
- состоит из прямоугольной и круглой части ;
- длина площади – **750 м** ;
- ширина прямоугольной части – **130 м** ;
- диаметр круга - **350 м** ;
- общий размер площади – **11га**

Площадь Свободы



Площадь Свободы



Площадь Свободы



Госпром

www.photoukraine.com



Госпром



Госпром



Харьковский национальный университет им. В.Н. Каразина



Харьковский национальный университет им. В.Н. Каразина



Гостиница «Харьков»



Харьков культурный

Харьковский исторический музей



Университетская, 10

Харьков культурный

Харьковский русский драмы им. А.С. Пушкина



- театр создан в **1933** году в Харькове;
- в **1939** году театру было присвоено имя **А.С. Пушкина**;

Харьков культурный Цирк

- харьковский цирк – один из старейших в стране;
- основан в **1886** году;
- в **апреле 1974** года состоялось первое цирковое представление в новом здании на площади Бугримовой – «Цирковое новоселье»;



СПАСИБО ЗА ВНИМАНИЕ !