

**ПРЕЗЕНТАЦИЯ НА
ТЕМУ:
ГЕОЛОГИЧЕСКАЯ
СЪЕМКА**

Геологическая съёмка

Геологической съёмкой называется совокупность работ по сбору полевых материалов и по составлению геологической карты того или иного типа



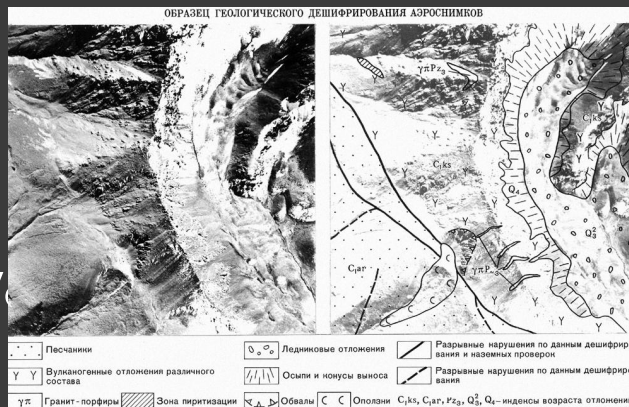
Виды геологической съемки

- Региональная
- Структурно-геологическая
- Детальная

Геологическая съемка

Инженерно-геологическая съемка включает:

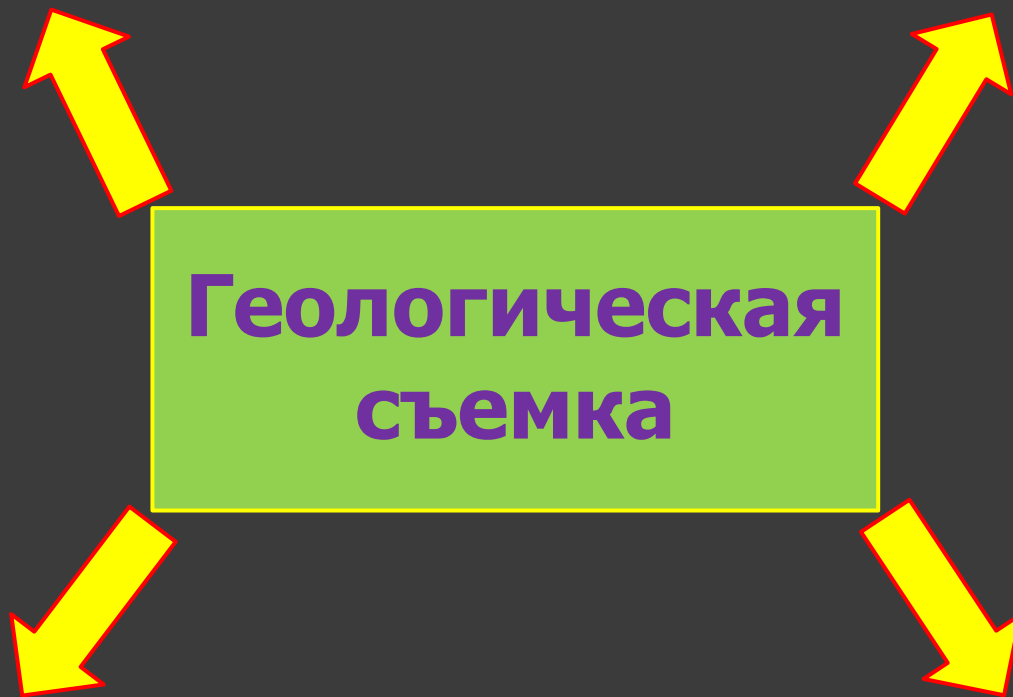
- наземные и аэровизуальные наблюдения
- дешифрирование АКФМ
- горные и буровые работы
- инженерно-геологическое опробование
- геофизические работы



Масштабы съемки

Крупномасштабная
(1:50 000, 1:25 000)

Детальная
(1:10 000 и крупнее)

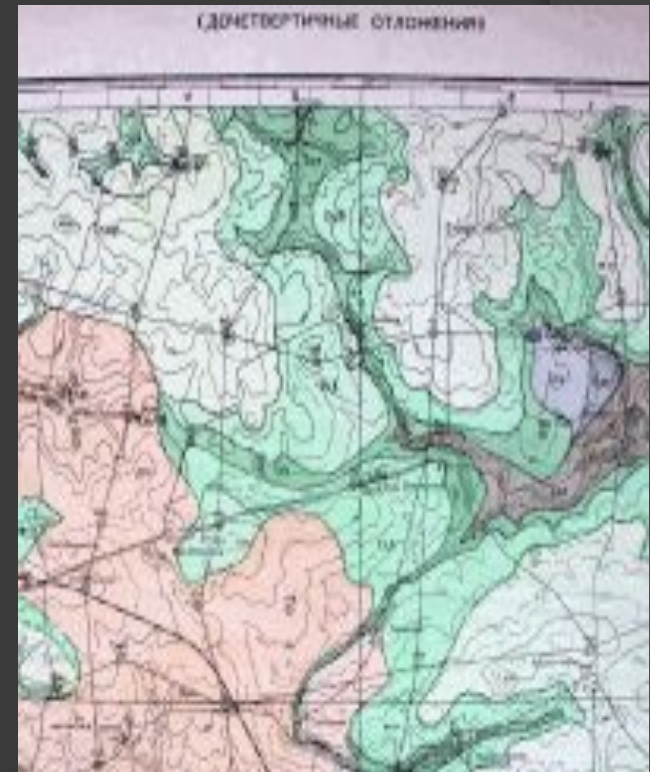
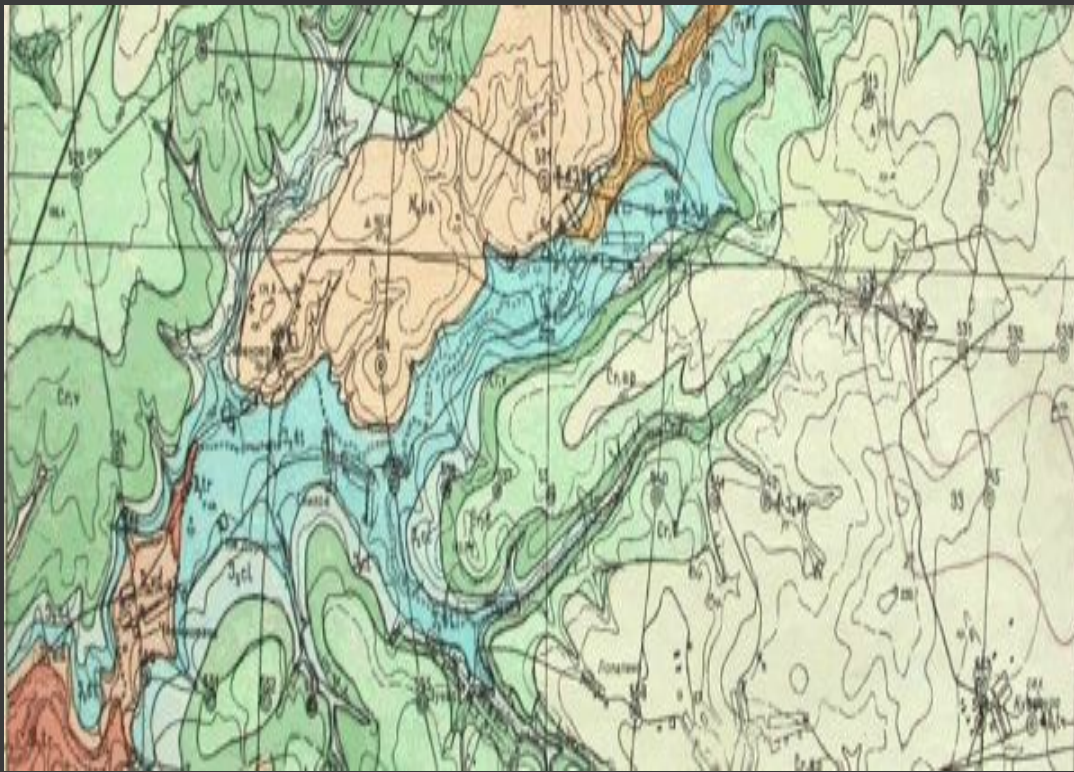


Среднемасштабная
(1:200 000, 1:100 000)

Мелкомасштабная
(1:1 000 000, 1:500 000)

Геологическая съемка

Результатом инженерно-геологической съемки является составление инженерно-геологической карты




Геологическая съемка

Большое значение при проведении геологической съемки имеет использование материалов космо- и аэросъемки



Геологическая съемка

Космическая съемка(горы Загрос, Иран)



Геологическая съемка

Конечной целью геологической съемки является поиск и добыча полезных ископаемых

