



# **ЗАПРЕЩАЮЩИЕ ЗНАКИ**

**ЧИТА-2015**

**Г.**

# Запрещающие знаки вводят или отменяют определенные ограничения движения

## Запрещающие знаки

### запрещают и ограничивают движение



### ограничивают маневры



### ограничивают максимальную скорость движения и подачу звуковых сигналов



### запрещают движение транспортных средств с опасными грузами



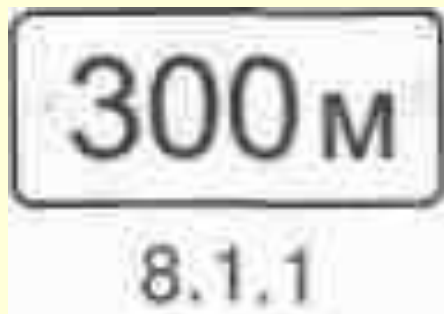
### запрещают остановку и стоянку



### отменяют введенные ограничения



**Знаки устанавливаются непосредственно перед участками дорог, на которых вводится соответствующее ограничение, или же в местах снятия ограничений. В некоторых случаях для заблаговременного предупреждения участников движения о вводимом ограничении запрещающие знаки могут устанавливаться заблаговременно с табличкой 8.1.1 «Расстояние до объекта».**





## 3.1 «Въезд запрещен»

**Запрещается въезд всех транспортных средств в данном направлении**

*Знак 3.1 может применяться на дорогах с односторонним движением для исключения движения во встречном направлении, а также для организации въезда и выезда на прилегающие территории*



**Знак с табличкой 8.14 «Полоса движения» может использоваться для запрещения въезда на определенные полосы. Если такой знак не дает Вам возможность подъехать к нужному объекту, то помните, что к этому месту обязательно есть другой подъезд (с противоположной стороны дороги или с боковых проездов)**



## 3.2 «Движение запрещено»

Запрещается движение всех транспортных средств



## 3.3 «Движение механических транспортных средств запрещено»

Запрещается движение всех механических транспортных средств



## 3.4 «Движение грузовых автомобилей запрещено»



**Запрещается движение грузовых автомобилей и составов транспортных средств с разрешенной максимальной массой более 3,5 т (если на знаке не указана масса) или с разрешенной максимальной массой более указанной на знаке, а также тракторов и самоходных машин**

*Знак 3.4 не запрещает движение грузовых автомобилей, предназначенных для перевозки людей*





## 3.5 «Движение мотоциклов запрещено»

**Движение на мотоцикле запрещено**



## 3.6 «Движение тракторов запрещено»

**Запрещается движение  
тракторов и самоходных машин.**







## 3.7 «Движение с прицепом запрещено»

*Запрещается движение грузовых автомобилей и тракторов с прицепами любого типа, а также буксировка механических транспортных средств*





**Знак 3.7 не запрещает легковым  
автомобилям движение с  
прицепом**



## 3.8 «Движение гужевых повозок запрещено»



Запрещается движение гужевых повозок (саней), верховых и вьючных животных, а также прогон скота

## 3.9 «Движение на велосипедах запрещено»



Запрещается движение велосипедов и мопедов






*Знаки 3.2-3.9 размещаются на **каждом въезде** на участок дороги или территории, где запрещается движение соответствующих видов транспортных средств*



Перед боковыми выездами на дорогу знаки 3.2-3.9 устанавливаются с одной из табличек 8.3.1-8.3.3 (*направление действия*).



8.3.1



8.3.2



8.3.3



3.6



3.7



3.4



8.3.1



8.3.2



8.3.3



## 3.10 «Движение пешеходов запрещено»



## 3.11 «Ограничение массы»

Запрещается движение транспортных средств, в том числе составов транспортных средств, общая фактическая масса которых больше указанной на знаке





*Знак 3.11 устанавливается перед инженерными сооружениями с ограниченной несущей способностью (мостами, эстакадами и т.п.). Движение через них разрешено, если фактическая масса транспортного средства (или автопоезда) меньше или равна величине, указанной на знаке*





## **3.12 «Ограничение массы, приходящейся на ось транспортного средства»**

**Запрещается движение транспортных средств, у которых фактическая масса, приходящаяся на какую-либо ось превышает указанную на знаке**





Распределение нагрузки по осям автомобиля (прицепа) указывается заводом-изготовителем. Для определения этой нагрузки в пути (в зависимости от общей фактической массы автомобиля) считают, что у легкового автомобиля и трехосного грузового нагрузка распределена между осями примерно поровну, у грузовых двухосных автомобилей на переднюю ось приходится 1/3, а на заднюю ось - 2/3 их фактической массы





## 3.13 «Ограничение высоты»

Запрещается движение транспортных средств, габаритная высота которых (с грузом или без груза) больше указанной на знаке

***Габаритная высота измеряется от дорожного покрытия до самой верхней выступающей точки транспортного средства или перевозимого груза***



**Для удобства водителя перед железнодорожными переездами, а также в некоторых случаях при подъезде к мостам, эстакадам, тоннелям и т.п. сооружаются специальные габаритные ворота со свисающей горизонтальной планкой**



## 3.14 «Ограничение ширины»



**Запрещается движение транспортных средств, габаритная ширина которых (с грузом или без груза) больше указанной на знаке**

**Знак 3.14 «Ограничение ширины» устанавливается на подъездах к мостам, имеющим габаритную ширину менее 3,5 м**

**На движение транспортных средств, габаритные параметры которых с грузом или без него по ширине не превышают 2,55 м (2,6 м для рефрижераторов и изотермических кузовов), Правила не накладывают специальных ограничений по согласованию перевозки**

## 3.15 «Ограничение длины»



**Запрещается движение транспортных средств (составов транспортных средств), габаритная длина которых (с грузом или без груза) больше указанной на знаке**

**Такой знак устанавливается перед участками дорог малой ширины, где превышение габаритной длины транспортного средства может повлиять на безопасность движения**





## **3.16 «Ограничение минимальной дистанции»**

***Запрещается движение  
транспортных средств с  
дистанцией между ними меньше  
указанной на знаке***

**Знак 3.16 может устанавливаться перед ледовыми переправами, мостами, эстакадами с ограниченной несущей способностью и т.п.**





## 3.17.1 «Таможня»

**Запрещается проезд без остановки  
у таможни (контрольного пункта)**

**Этот знак устанавливается обычно около государственной границы. Надпись на нем «Таможня» выполняется на русском языке и на языке сопредельной стороны. До окончания таможенного оформления Вам запрещено продолжать движение**



## 3.17.2 «Опасность»



Запрещается дальнейшее движение всех без исключения транспортных средств в связи с дорожно-транспортным происшествием, аварией, пожаром или другой опасностью



## 3.17.3 «Контроль»

Запрещает проезд без остановки через контрольные пункты







**Знак может устанавливаться перед въездами в пограничные зоны, на закрытые территории, на платных дорогах у пунктов оплаты проезда, а при проведении оперативных мероприятий - на постах полиции и карантинных постах.**



## 3.18.1 «Поворот направо запрещен»



## 3.18.2 «Поворот налево запрещен»



*Действие знаков 3.18.1, 3.18.2 распространяется на пересечение проезжих частей, перед которым установлен знак*



**Знаки 3.18.1 и 3.18.2 действуют только на то пересечение проезжих частей, перед которым они установлены**



**Знаки 3.18.1 и 3.18,2 действуют только на то пересечение проезжих частей, перед которым они установлены**





## 3.19 «Разворот запрещен»

3.18.1, 3.18.2 и 3.19 запрещают лишь то, что на них изображено





**3.20 «Обгон запрещен»**  
**Запрещается обгон всех транспортных средств, кроме тихоходных транспортных средств, гужевых повозок, велосипедов, мопедов и двухколесных мотоциклов без бокового прицепа.**

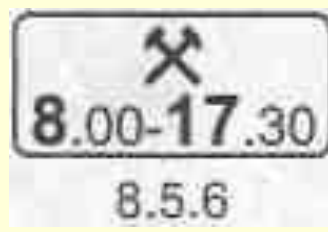




*При этом обгон не должен быть запрещен разметкой.*

**Знак адресован водителям всех транспортных средств.**



**Знак 3.20 может устанавливаться с одной из табличек 8.5.4-8.5.7 «Время действия», если имеется опасность столкновения со встречными транспортными средствами лишь в ограниченный период времени (в период интенсивного движения)**



**В этом случае знак действует только в указанное в табличке время**



**Знак 3.20 запрещает совершать обгон водителям всех транспортных средств, т.е. не допускает выезд на полосу (проезжую часть) встречного направления. Он устанавливается на отдельных участках дорог, где этот маневр представляет опасность, например, на участках дорог с недостаточной видимостью или с высокой интенсивностью движения. Этот знак применяется для предотвращения встречных столкновений на дорогах с двусторонним движением, обычно имеющих всего по одной полосе для движения в каждом направлении**

**При установке знака 3.20 перед въездом на участок с ограниченной видимостью его зона действия ограничивается протяженностью данного участка**





**3.21 «Конец зоны запрещения обгона»**





## 3.22 «Обгон грузовым автомобилям запрещен»

Запрещается грузовым  
автомобилям с разрешенной  
максимальной массой более 3,5 т  
обгон всех транспортных средств





**Знак 3.22 адресован только водителям грузовых автомобилей с разрешенной максимальной массой более 3,5 т**

**Не имеет исключений, позволяющих обгонять другие транспортные средства**

***Водители мотоциклов, легковых автомобилей и грузовых с разрешенной максимальной массой до 3,5 т, а также автобусов в зоне действия знака 3.22 имеют право выполнять обгон***





**3.23 «Конец зоны запрещения обгона  
грузовым автомобилям»**





## 3.24 «Ограничение максимальной скорости»

Запрещается движение со скоростью (км/ч), превышающей указанную на знаке



## 3.25 «Конец зоны ограничения максимальной скорости».





## 3.26 «Подача звукового сигнала запрещена»

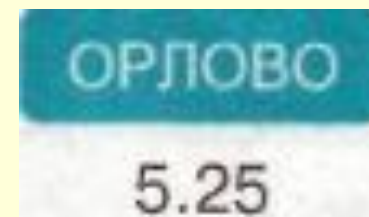

Запрещается пользоваться звуковыми сигналами, кроме тех случаев, когда сигнал подается для предотвращения дорожно-транспортного происшествия



**Запрещается** подача звукового сигнала в населённых пунктах, обозначенных знаками 5.23.1 и 5.23.2 на белом фоне.

Для предотвращения дорожно-транспортного происшествия **разрешается** использовать звуковые сигналы в любых местах.

На дорогах, где установлены знаки 5.25 «**Начало населенного пункта**» (на синем фоне), разрешено подавать звуковой сигнал еще и при обгоне.





## 3.27 «Остановка запрещена»

Запрещаются остановка и стоянка транспортных средств



## 3.28 «Стоянка запрещена»

Запрещается стоянка транспортных средств

**Остановка в зоне действия знака 3.28 не запрещена**







**3.29 «Стоянкa запрещена по нечетным числам месяца»**



**3.30 «Стоянкa запрещена по четным числам месяца»**

**Остановка в зоне действия знаков 3.29 и 3.30 не запрещена**




**При одновременном применении знаков 3.29 и 3.30 на противоположных сторонах проезжей части, разрешается стоянка на обеих сторонах проезжей части с 19 до 21 часа (время перестановки)**



## 3.31 «Конец зоны всех ограничений»

Обозначение конца зоны действия  
одновременно нескольких знаков из  
следующих: 3.16, 3.20, 3.22, 3.24,  
3.26-3.30.





## 3.32 «Движение транспортных средств с опасными грузами запрещено»

Запрещается движение транспортных средств, оборудованных опознавательными знаками (информационными табличками) «Опасный груз»





## **3.33 «Движение транспортных средств с взрывчатыми и легковоспламеняющимися грузами запрещено»**

**Запрещается движение транспортных средств, осуществляющих перевозку взрывчатых веществ и изделий, а также других опасных грузов, подлежащих маркировке как легковоспламеняющиеся**



**Разрешается перевозка указанных опасных веществ и изделий в ограниченном количестве, определяемом в порядке, установленном специальными правилами перевозки**



**Знаки 3.32 и 3.33 применяют для исключения съезда транспортных средств с опасными, взрывчатыми или легковоспламеняющимися грузами с предназначенных для них маршрутов, а также для запрещения въезда указанных транспортных средств на дороги или в районы, где они представляют особую опасность для людей**

## Знаки 3.2-3.9, 3.32 и 3.33



**Запрещают** движение соответствующих видов транспортных средств в **обоих** направлениях

# Действие знаков не распространяется:

3.1-3.3, 3.18.1, 3.18.2, 3.19



3.1



3.2



3.3



3.18.1



3.18.2



3.19

на маршрутные транспортные средства



## Действие знаков не распространяется:



3.27 - на маршрутные транспортные средства и транспортные средства, используемые в качестве легкового такси, в местах остановки маршрутных транспортных средств или стоянки транспортных средств, используемых в качестве легкового такси, обозначенных разметкой 1.17 и (или) знаками 5.16 - 5.18 соответственно.

# Действие знаков не распространяется:

3.2, 3.3, 3.5, 3.6, 3.7, 3.8



3.2



3.3



3.5



3.6



3.7



3.8

На транспортные средства организаций федеральной почтовой связи, имеющие на боковой поверхности белую диагональную

полосу на синем фоне, и транспортные средства, которые обслуживают предприятия, находящиеся в обозначенной зоне...



**Действие знаков не распространяется:**

**3.2, 3.3, 3.5, 3.6, 3.7, 3.8**

**на транспортные средства, которые  
обслуживают граждан или принадлежат  
гражданам, проживающим или работающим в  
обозначенной зоне**

**В этих случаях транспортные средства должны  
въезжать в обозначенную зону и выезжать из нее на  
ближайшем к месту назначения перекрестке**



## Действие знака не распространяется:



На транспортные средства организаций федеральной почтовой связи, имеющие на боковой поверхности белую диагональную полосу на синем фоне, а также грузовых автомобилей без прицепа с разрешенной максимальной массой не более **26** тонн, которые обслуживают предприятия, находящиеся в обозначенной зоне.



# Действие знаков не распространяется:

**3.28 - 3.30**



На транспортные средства организаций федеральной почтовой связи, имеющие, на боковой поверхности белую диагональную полосу на синем фоне, а также на такси с включенным таксометром



# Действие знаков не распространяется:

3.2, 3.3, 3.28 - 3.30



на транспортные средства, управляемые инвалидами I и II групп или перевозящие таких инвалидов или детей-инвалидов, если на указанных транспортных средствах установлен опознавательный знак "Инвалид".



**Действие знаков 33.18.1, 3.18.2  
распространяется:**



**На пересечение проезжих частей,  
перед которым установлен знак**



**Зона действия знаков:  
3.16, 3.20, 3.22, 3.24, 3.26-3.30**



**Распространяется от места установки знака до ближайшего перекрестка за ним, а в населенных пунктах при отсутствии перекрестка до конца населенного пункта**





# Зона действия знаков 3.16, 3.20, 3.22, 3.24, 3.26-3.30



# Действия знаков 3.16, 3.20, 3.22, 3.24, 3.26-3.30 не прерывается




в местах выезда с прилегающих к дороге территорий и в местах пересечения (примыкания) с полевыми, лесными и другими второстепенными дорогами, перед которыми не установлены соответствующие знаки



**Действия знаков 3.16, 3.20, 3.22, 3.24,  
3.26-3.30 не прерывается**



**Действие знака 3.24, установленного перед населенным пунктом, обозначенным знаками 5.23.1 или 5.23.2, распространяется до этого знака.**



# Зона действия знака может быть уменьшена:

Для знаков 3.16, 3.26



применением таблички 8.2.1



Знаки 3.16 и 3.26 действуют от места их установки на протяжении, указанном в метрах на табличке 8.2.1 «Зона действия знака»



# Зона действия знака может быть уменьшена:

Для знаков 3.20, 3.22, 3.24



**установкой в конце зоны их действия  
соответственно знаков 3.21, 3.23, 3.25**




или применением таблички 8.2.1



**Зона действия знака 3.24 может быть уменьшена установкой знака 3.24 с другим значением максимальной скорости движения**

**Зона действия знаков может быть  
уменьшена:**

**Для знаков 3.27- 3.30**



**установкой в конце зоны их действия  
повторных знаков 3.27-3.30 с табличкой  
8.2.3 или применением таблички 8.2.2**



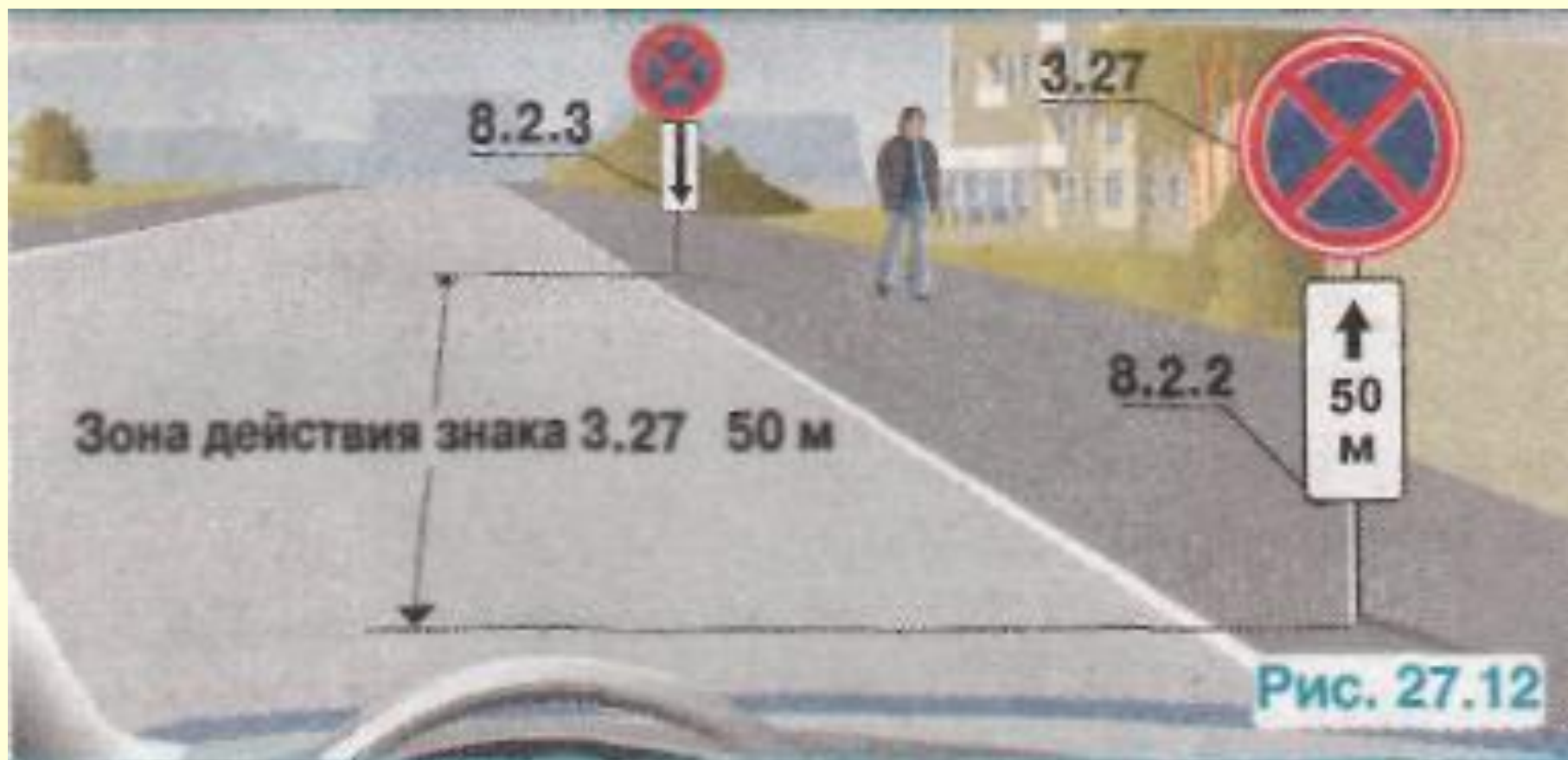





## Установка в конце зоны действия повторных знаков 3.27-3.30 с табличкой 8.2.3



## Применение таблички 8.2.2



**Знак 3.27 может быть применен совместно с разметкой 1.4**



**Зона действия знаков определяется протяженностью линии разметки**



## Знак 3.28 может быть применен совместно с разметкой 1.10



**Зона действия знаков определяется протяженностью линии разметки**



## Действие знаков 3.10, 3.27-3.30



Распространяется только на ту сторону. дороги, на которой они установлены

