



НАШИ БЛИЖАЙШИЕ СОСЕДИ

Калининградская область



--- Граница между Европой и Азией
Цифрами на карте обозначены
государства:

1 Эстония
2 Латвия

3 Литва
4 Белоруссия

5 Абхазия
6 Грузия

7 Южная
Осетия

8 Армения
9 Азербайджан

Норвегия



--- Граница между Европой и Азией
Цифрами на карте обозначены
государства:

- | | | | | |
|-----------|--------------|-----------|----------------|---------------|
| 1 Эстония | 3 Литва | 5 Абхазия | 7 Южная Осетия | 8 Армения |
| 2 Латвия | 4 Белоруссия | 6 Грузия | | 9 Азербайджан |

Норвегия. Осло



Финляндия



--- Граница между Европой и Азией
Цифрами на карте обозначены
государства:

- | | | | | |
|-----------|--------------|-----------|----------------|---------------|
| 1 Эстония | 3 Литва | 5 Абхазия | 7 Южная Осетия | 8 Армения |
| 2 Латвия | 4 Белоруссия | 6 Грузия | | 9 Азербайджан |

Финляндия. Хельсинки



Эстония



--- Граница между Европой и Азией
Цифрами на карте обозначены государства:

- | | | | | |
|-----------|--------------|-----------|----------------|---------------|
| 1 Эстония | 3 Литва | 5 Абхазия | 7 Южная Осетия | 8 Армения |
| 2 Латвия | 4 Белоруссия | 6 Грузия | | 9 Азербайджан |

Эстония. Таллин





Латвия

--- Граница между Европой и Азией
 Цифрами на карте обозначены
 государства:

- | | | | | |
|-----------|--------------|-----------|----------------|---------------|
| 1 Эстония | 3 Литва | 5 Абхазия | 7 Южная Осетия | 8 Армения |
| 2 Латвия | 4 Белоруссия | 6 Грузия | | 9 Азербайджан |

Латвия. Рига





Литва

--- Граница между Европой и Азией
 Цифрами на карте обозначены
 государства:

- | | | | | |
|-----------|--------------|-----------|----------------|---------------|
| 1 Эстония | 3 Литва | 5 Абхазия | 7 Южная Осетия | 8 Армения |
| 2 Латвия | 4 Белоруссия | 6 Грузия | | 9 Азербайджан |

Литва. Вильнюс



Польша



--- Граница между Европой и Азией
Цифрами на карте обозначены государства:

- | | | | | |
|-----------|--------------|-----------|----------------|---------------|
| 1 Эстония | 3 Литва | 5 Абхазия | 7 Южная Осетия | 8 Армения |
| 2 Латвия | 4 Белоруссия | 6 Грузия | | 9 Азербайджан |

Польша. Варшава



Белоруссия



--- Граница между Европой и Азией
Цифрами на карте обозначены
государства:

- | | | | | |
|-----------|--------------|-----------|----------------|---------------|
| 1 Эстония | 3 Литва | 5 Абхазия | 7 Южная Осетия | 8 Армения |
| 2 Латвия | 4 Белоруссия | 6 Грузия | | 9 Азербайджан |

Белоруссия. Минск



Грузия



--- Граница между Европой и Азией
Цифрами на карте обозначены государства:

- | | | | | |
|-----------|--------------|-----------|----------------|---------------|
| 1 Эстония | 3 Литва | 5 Абхазия | 7 Южная Осетия | 8 Армения |
| 2 Латвия | 4 Белоруссия | 6 Грузия | | 9 Азербайджан |

Грузия. Тбилиси



Азербайджан



- | | | | | |
|-----------|--------------|-----------|----------------|---------------|
| 1 Эстония | 3 Литва | 5 Абхазия | 7 Южная Осетия | 8 Армения |
| 2 Латвия | 4 Белоруссия | 6 Грузия | | 9 Азербайджан |

Азербайджан. Баку



Казахстан



--- Граница между Европой и Азией
Цифрами на карте обозначены государства:

- | | | | | |
|-----------|--------------|-----------|----------------|---------------|
| 1 Эстония | 3 Литва | 5 Абхазия | 7 Южная Осетия | 8 Армения |
| 2 Латвия | 4 Белоруссия | 6 Грузия | | 9 Азербайджан |

Қазақстан. Астана



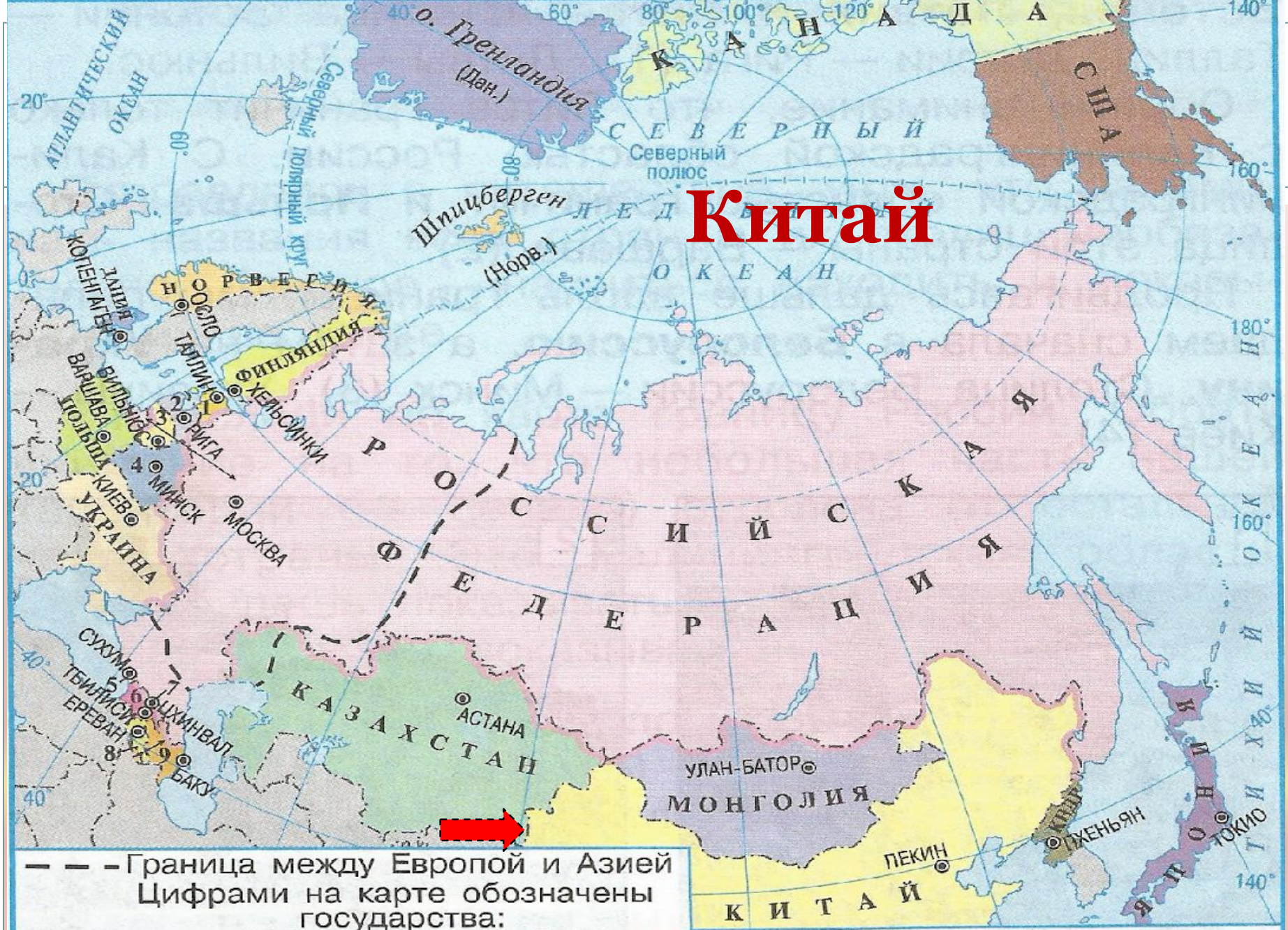
Монголия



- | | | | | |
|-----------|--------------|-----------|----------------|---------------|
| 1 Эстония | 3 Литва | 5 Абхазия | 7 Южная Осетия | 8 Армения |
| 2 Латвия | 4 Белоруссия | 6 Грузия | | 9 Азербайджан |

Монголия. Улан – Батор





- | | | | | |
|-----------|--------------|-----------|----------------|-----------|
| 1 Эстония | 3 Литва | 5 Абхазия | 7 Южная Осетия | 8 Армения |
| 2 Латвия | 4 Белоруссия | 6 Грузия | 9 Азербайджан | |

Китай. Пекин



Северная Корея



- | | | | | |
|-----------|--------------|-----------|----------------|---------------|
| 1 Эстония | 3 Литва | 5 Абхазия | 7 Южная Осетия | 8 Армения |
| 2 Латвия | 4 Белоруссия | 6 Грузия | | 9 Азербайджан |

Северная Корея. Пхеньян



Япония



--- Граница между Европой и Азией
Цифрами на карте обозначены государства:

- | | | | | |
|-----------|--------------|-----------|----------------|---------------|
| 1 Эстония | 3 Литва | 5 Абхазия | 7 Южная Осетия | 8 Армения |
| 2 Латвия | 4 Белоруссия | 6 Грузия | | 9 Азербайджан |

Япония. Токио






Аляска.
США



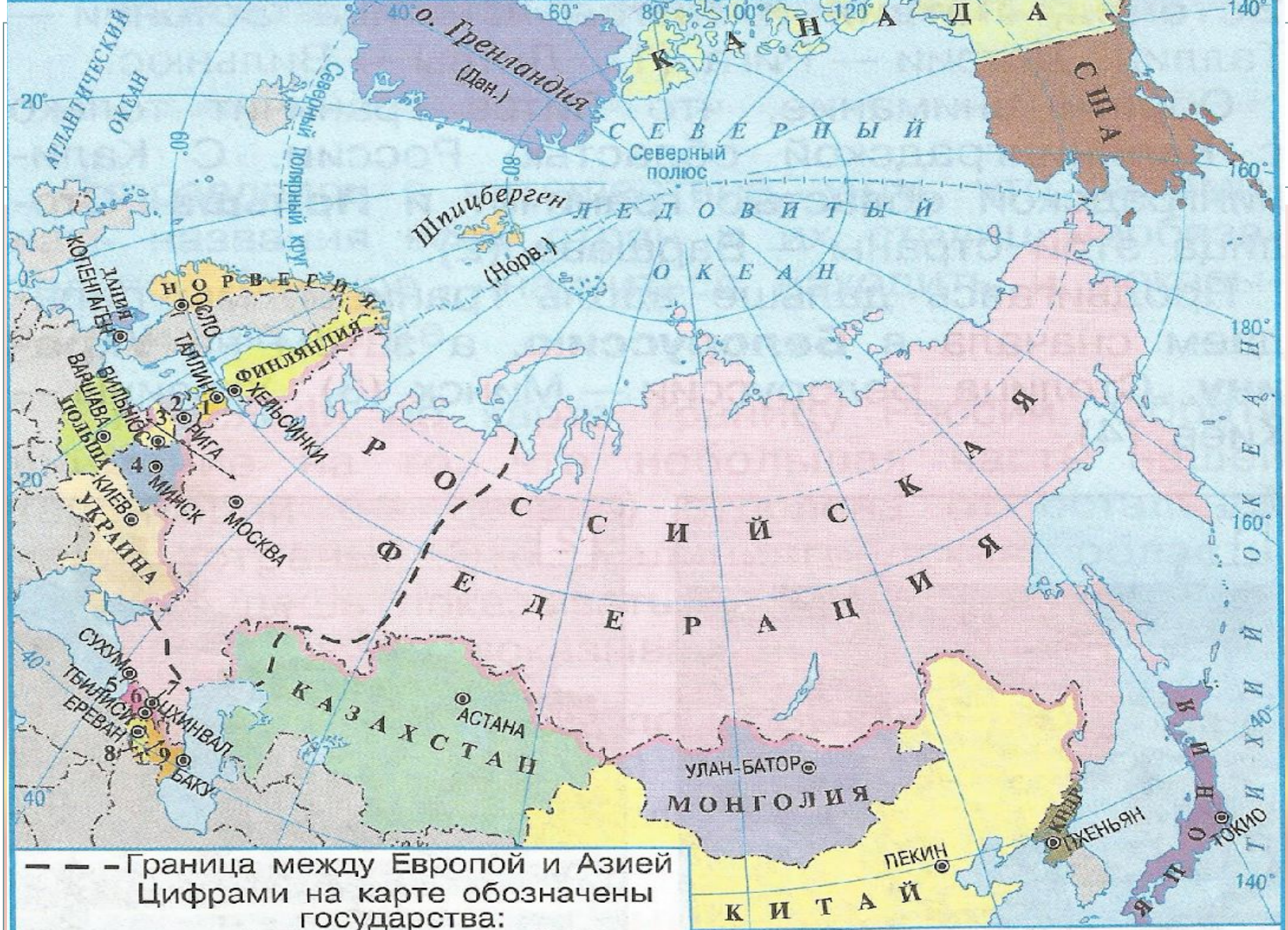
--- Граница между Европой и Азией
Цифрами на карте обозначены
государства:

- | | | | | |
|-----------|--------------|-----------|----------------|---------------|
| 1 Эстония | 3 Литва | 5 Абхазия | 7 Южная Осетия | 8 Армения |
| 2 Латвия | 4 Белоруссия | 6 Грузия | | 9 Азербайджан |

Аляска. США



Alaska 2006
Dmitriy Klimtsov (c)



--- Граница между Европой и Азией
 Цифрами на карте обозначены
 государства:

- | | | | | |
|-----------|--------------|-----------|----------------|---------------|
| 1 Эстония | 3 Литва | 5 Абхазия | 7 Южная Осетия | 8 Армения |
| 2 Латвия | 4 Белоруссия | 6 Грузия | | 9 Азербайджан |

Продолжи предложения....



- **Теперь я знаю...**
- **Теперь я могу...**
- **Я хочу узнать...**
- **Я буду искать информацию об этом в ...**
- **Своей работой по теме я ...**