

Тема урока: Разнообразие рельефа Земли

**Цель: изучить основные формы рельефа
Земли**

Горы



Равнина



Дно Каспийского моря



Все неровности поверхности суши и дна морей и океанов называются **рельефом**

Формы рельефа

положительные



гора



холм



возвышенность

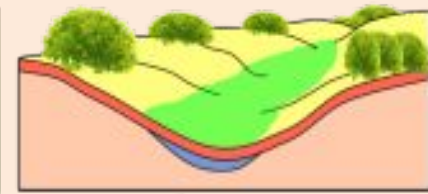
отрицательные



котловины морей и озёр



овраг



балка

Формы рельефа

планетарные

- *материки*
- *впадины океана*

крупнейшие

- *горы*
- *равнины*

крупные

- *хребты*
- *впадины*
- *низменности*
- *возвышенности*

средние и мелкие

- *овраги*
- *балки*
- *холмы*
- *речные долины*

Рельеф Земли

Проверь себя

Собирай
факты
из НИХ
разовьется
мысль.

Ж.
Бюффон

Совокупность неровностей земной поверхности, различающихся по размерам, происхождению и возрасту.

Материки

Впадины океанов

горы

равнины

КОТЛОВИНЫ

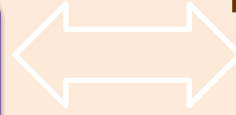
СОХ

желоба

Островные
дуги

Причина разнообразия рельефа

Внутренние силы Земли



Внешние силы Земли

опускания

поднятия

вулканы

землетрясения

реки

ветры


волны

ледники

Деятельность

животных, растений и

человека



Домашнее задание!

- 1) изучить § 23 ответить устно на вопросы стр. 89 учебника;
- 2) определить координаты г.Эверест