


# ***Путешествие по Австралии!***



# *Узнаем!*

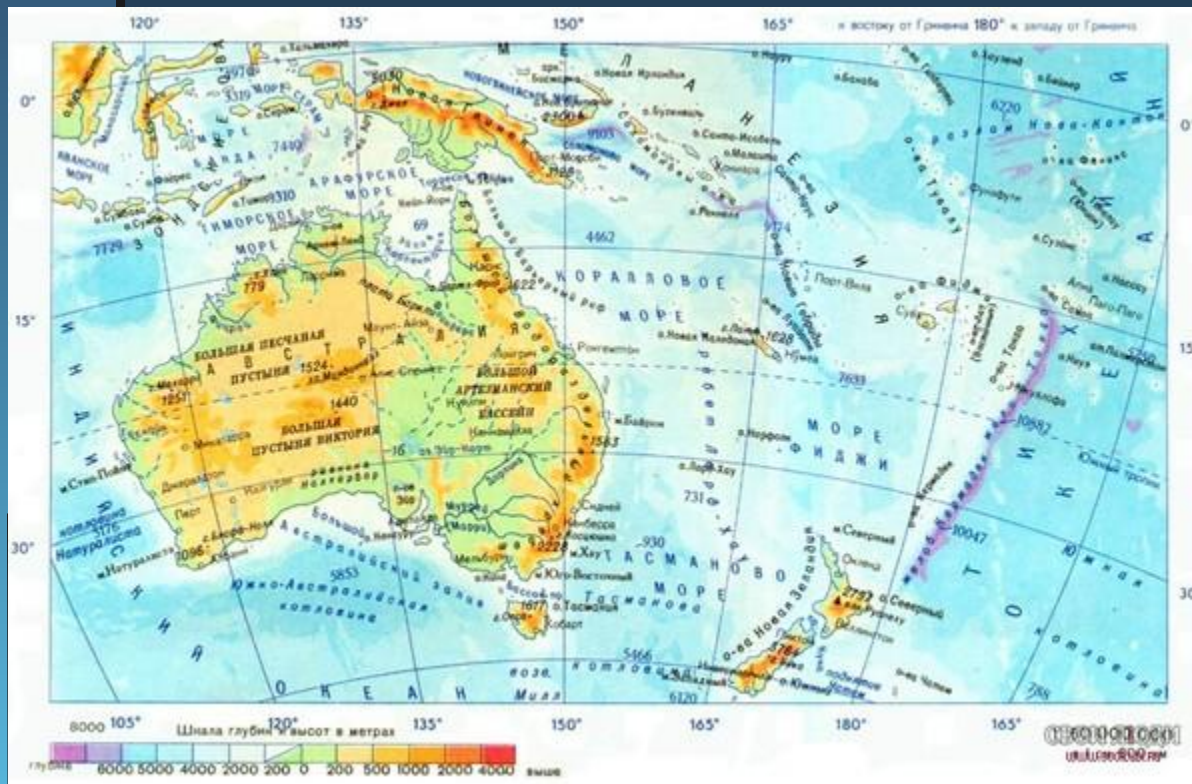
- Географическое положение материка
- Историю открытия материка
- Особенности рельефа
- Закономерности климата

# **Австралия - материк многих рекордов!**



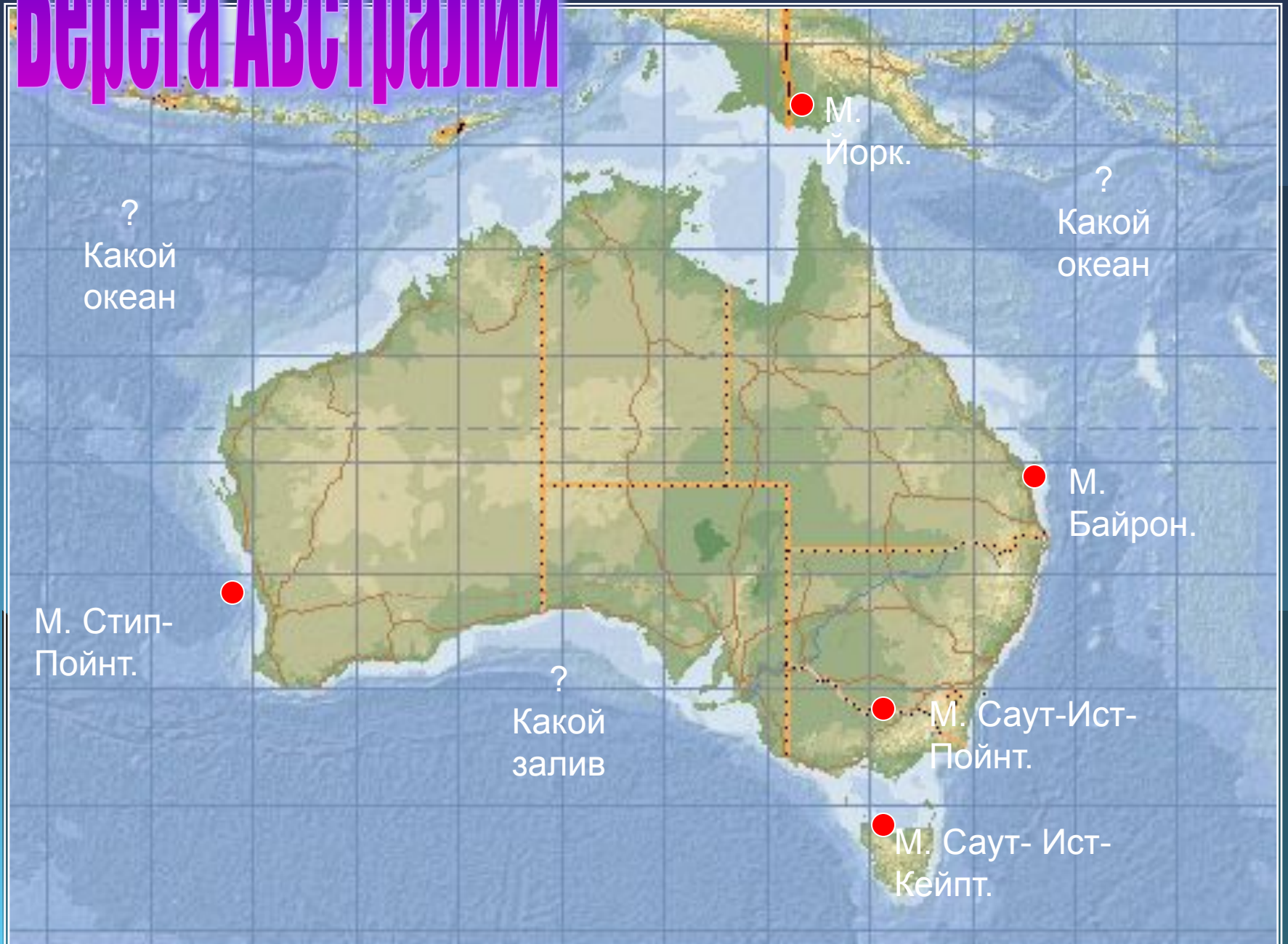
- Это самый **сухой** материк земного шара
- Это самый **маленький** материк земного шара
- Это самый **пустынный** материк земного шара
- Это самый **низкий** материк земного шара

# Географическое положение



- Австралия – самый малый по площади, самый сухой материк нашей планеты . При движении на север климат становится жарче , а на юг - холоднее . Здесь много растений и животных которых нельзя встретить на других континентах . Австралия целиком находится в ю. п. – ( от лат. Сл. Austral – противоположный , южный) На материке, острове Тасмания и мелких островах расположено только одно государство– Австралийский Союз. Столица – город Канберра.

# Берега Австралии



# ИСТОРИЯ ОТКРЫТИЯ МАТЕРИКА

Кто и когда.

События



В 1642 г. Абель  
Тасман.

Исследовал северные и северо-западные берега материка и открыл остров, позже названный его именем.

Во 2-ой пол. XVIII в.



Джеймс Кук.

Открыл и исследовал восточное побережье Австралии. Доказал, что Австралия – самостоятельный материк, а не часть неизвестного Антарктического материка, как считали прежде.

В сер. XIX век.



BY THE GREAT HORN SPOON!




Открыты богатейшие месторождения золота. Сюда устремились «искатели счастья». Англия объявила весь материк своей колонией.

# Особенности рельефа

- Рельеф Австралии разнообразен и контрастен

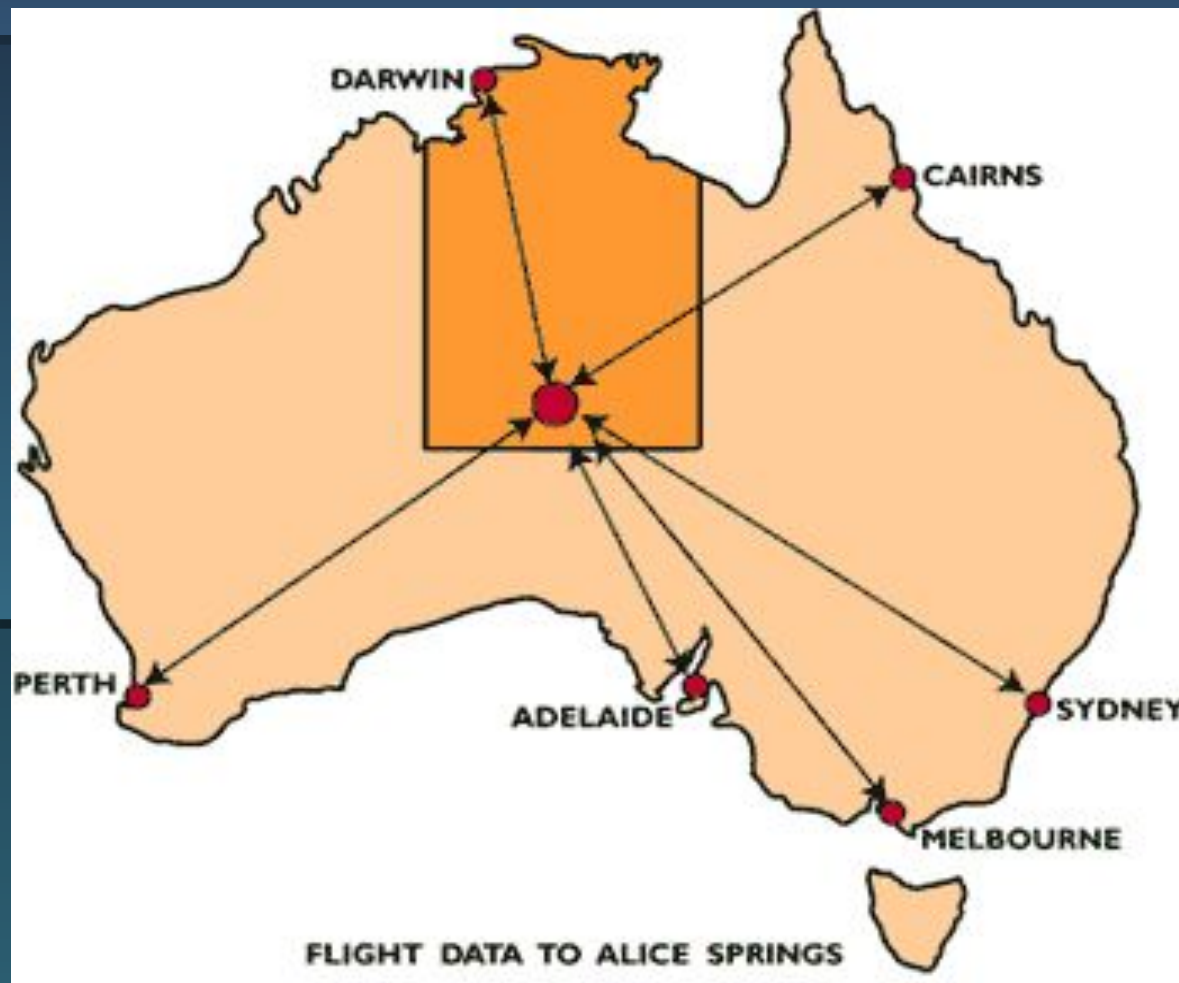


# Значительные пространства на материке занимают **ПУСТЫНИ**





В самом сердце Австралии, в **450** км от Алис – Спрингс, расположено одно из чудес Австралии – гора Айерс-Рок.



Гора имеет  
8 км в  
окружности



Gorges

Sommet(867m)

Point d'eau

Observation du  
Lever du Soleil



# Гора Айерс - Рок




# Гора Айерс - Рок



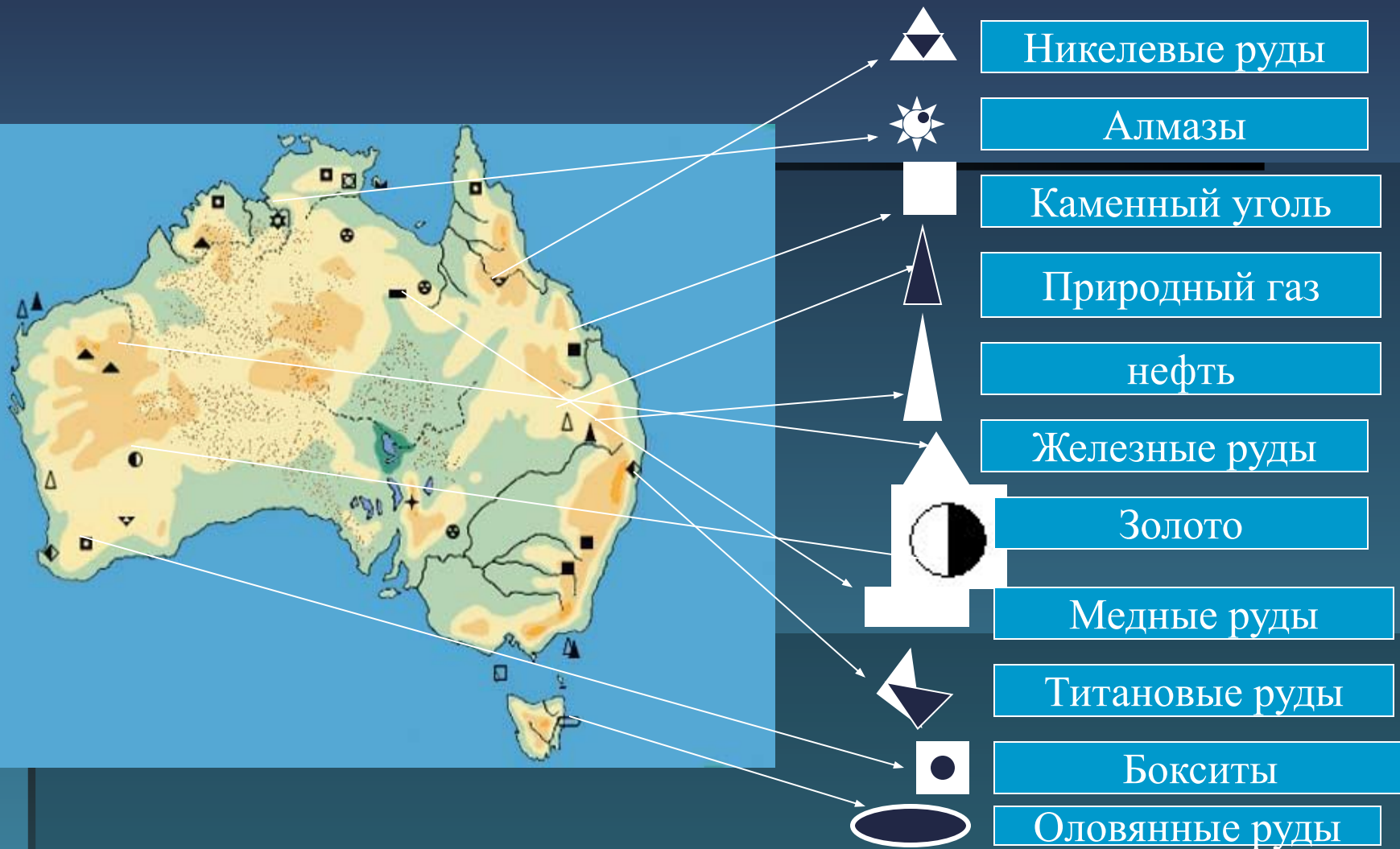
- Гора  
вздымается  
над  
окружающей  
её пустыней  
на высоту  
350 м и  
кажется  
недоступной

# Гора Айерс - Рок



Айерс -Рок производит удивительнейшее впечатление и потому, что воздымается посереде абсолютно плоской поверхности, и потому что она меняет свои оттенки на закате, восходе, днём и ночью.

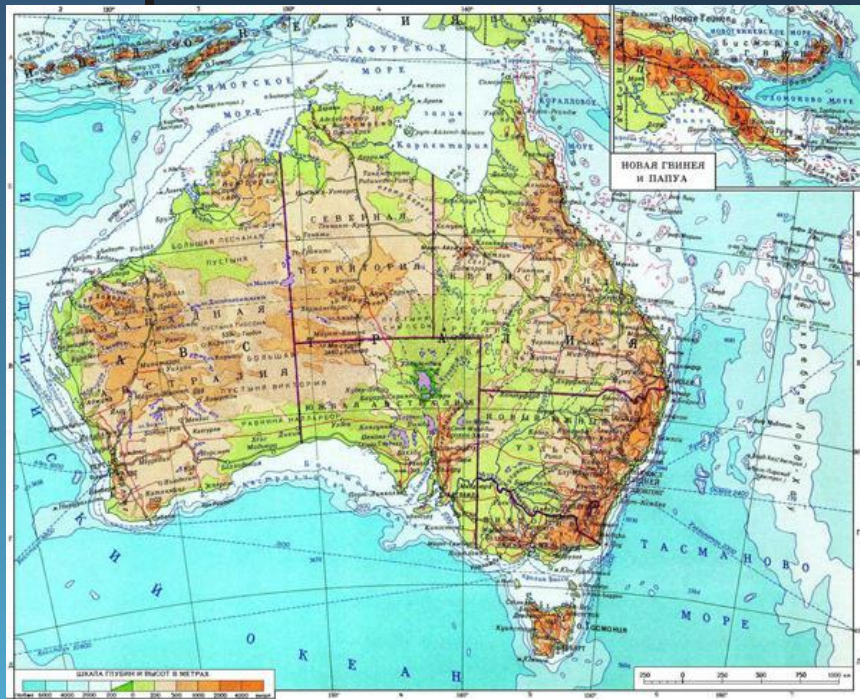
# Полезные ископаемые



Про Австралию говорят , что она пересела в XIX веке со спины  
овцы  
на вагонетку с рудой.

# Закономерности климата

## Почему Австралия – очень жаркий и засушливый континент?



- Наибольшая площадь приходится на тропический пояс с очень жарким и сухим континентальным климатом.
- Только восточные склоны Большого Водораздельного хребта и прибрежные равнины, находящиеся под влиянием пассатов с Тихого океана и теплого океанического течения, отличаются большим количеством осадков.

# Проверь себя!

- Австралия- самый сухой материк Земли. Назовите причины:
- а) Почти половину материка занимают пустыни;
- б) Материк небольшой по площади;
- в) Большая часть расположена в тропическом поясе;
- г) Омывается тёплыми океанами;
- д) Выпадает мало осадков, в центральной части особенно- менее 250 мм/год;
- е) Очень мало рек и озёр;
- ж) Южный тропик пересекает материк посередине.



***Спасибо за  
внимание!***