

Экономическая и социальная география мира

Современные масштабы освоения планеты



Освоение новых

территорий и

акваторий

По имеющимся оценкам, в конце XX столетия площадь ойкумены занимала от 50% до 75% суши. Таким образом, в мире остается еще немало слабо освоенных, по разным причинам не обжитых человеком территорий.

Причины слабой освоенности территорий

Недостаток солнечного тепла

Многолетняя мерзлота

Заболоченность территории



Аридность климата

Гористость

Повышенная сейсмичность

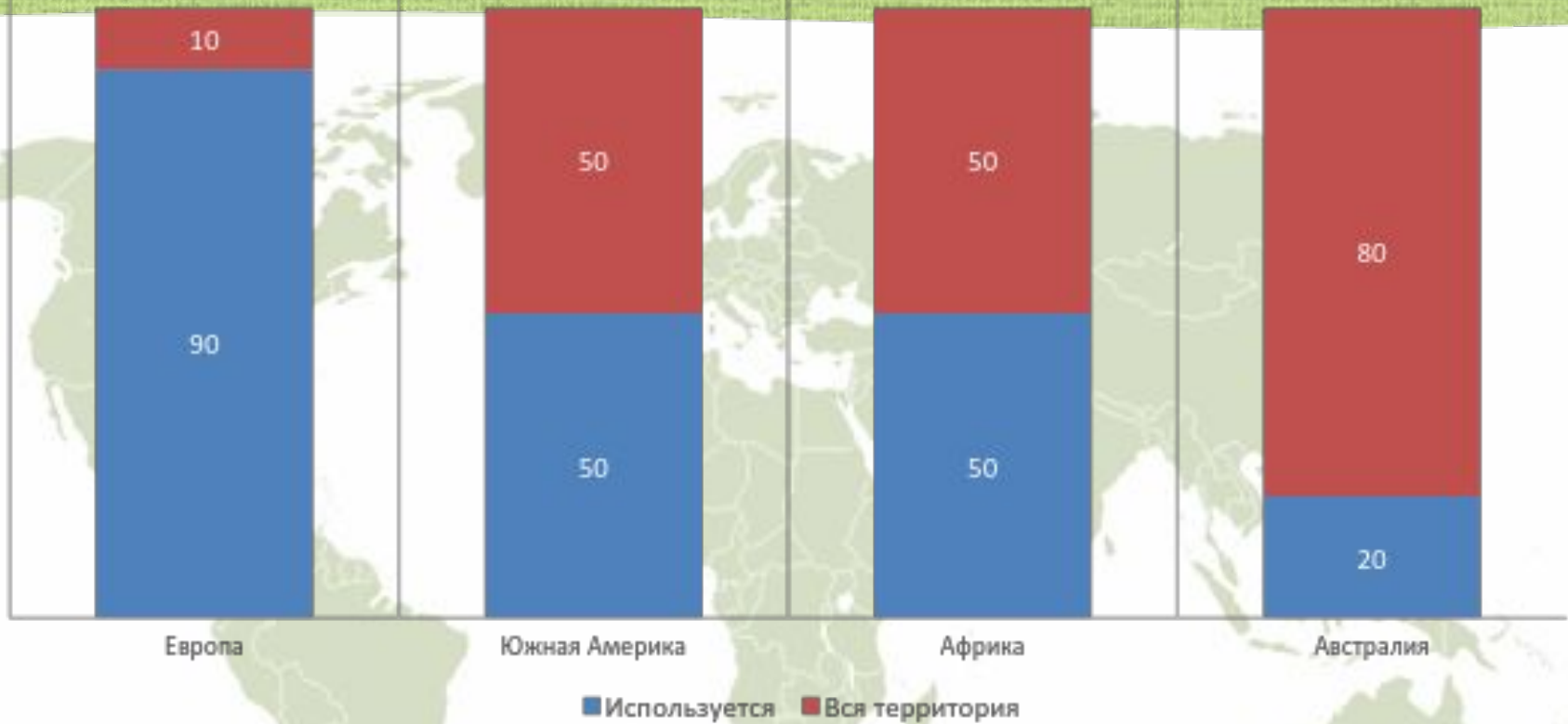


Территории

-  хорошо обжитые
-  необжитые или обжитые в слабой степени



Использование территории



Страна	Австралия	Китай
Площадь сельхозугодий на 1 человека (га)	2,6	0,1

Освоение пустынь

Освоение пустынь происходит благодаря появлению новых городов-оазисов, в которых сооружаются промышленные предприятия, ведется жилищное строительство, у песков отвоевываются площади под сельскохозяйственные угодья и прокладываются асфальтированные дороги.



Освоение зоны Севера

Освоения севера происходит с помощью появлению карьеров по добыче различных природных ресурсов, газо и нефтепроводов, буровых платформ по добыче нефти в северных морях.



Предгорные и горные районы

Освоение горных районов происходит благодаря использованию искусственно созданных на склонах гор террас, где выращивают фрукты, чай и рис (Индия, КНР, КНДР, Япония, Шри-Ланка и др.). Но для освоения этих территорий необходима специальная сельскохозяйственной техника, иначе освоить горные территории будет достаточно трудно.




Чайные
плантации



Саванны и влажные тропические леса

Эти территории используются человеком для распахивания земель под сельскохозяйственные культуры и выращивания на них хлопчатника, арахиса и др. Но все это приводит к обеднению почвенного покрова.



Освоение океана

Освоение океана происходит с помощью его биологических, минеральных, энергетических и других богатств. На его территории ведется добыча нефти. Во всю мощь работают рыбные конвейеры, грозящие оскудением ихтиофауны океана.



От естественных ландшафтов – к культурным

Ландшафт (нем. *Landschaft*, вид местности, от *Land* — земля и *schaft* — суффикс, выражающий взаимосвязь, взаимозависимость). Дословно может быть переведен как "образ края"



Культурный ландшафт — земное пространство, включающее все присущие ему природные и антропогенные компоненты. Культурный ландшафт формируется в результате сознательной, целенаправленной деятельности человека для удовлетворения тех или иных практических потребностей.

