

* Презентація на тему: Народи Мікронезії



* Палау



* Історія

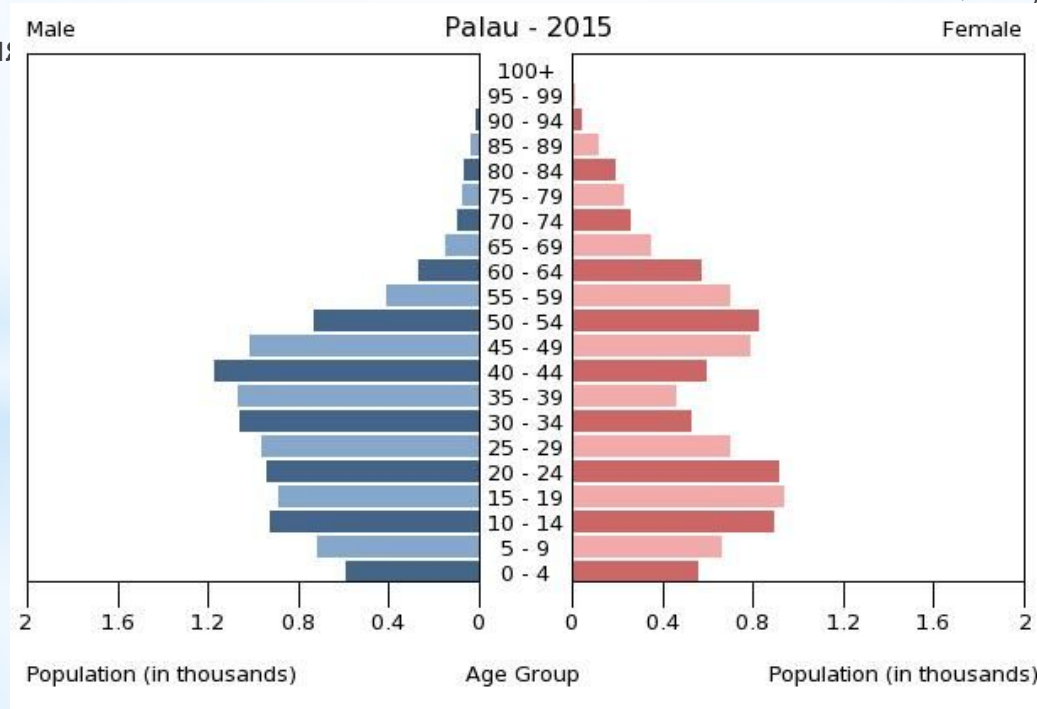


Ймовірно, Палау стали першими островами на яких з'явилися поселенці у цій частині Тихого океану, люди оселилися на них багато тисячоліть тому. У 1885 році папа Лев XIII офіційно визнав за Іспанією право на Каролінські острови, включаючи Палау, у 1886 році Іспанія колонізувала острови. Іспанія продала їх Німеччині в 1898 році. Під час Першої світової війни острови захопила Японія. Під час Другої світової війни острови були захоплені американськими військами в ході Маріанської операції. З 1947 Палау у складі Мікронезії під управлінням США як підконтрольна територія. У листопаді 1993 референдум на Палау схвалив статус Палау як «вільної асоційованої держави США». 1 жовтня 1994 проголошена незалежність Палау (опіка США припинена).

Расово-етнічний склад

- * Головні етноси країни:
- * палауанці – 72,5 %,
- * каролінці – 1 %,
- * інші мікронезійці – 2,4 %,
- * філіппінці – 16,3 %,
- * китайці – 1,6 %,
- * в'єтнамці – 1,6 %,
- * інші азіати – 3,4 %,
- * білі – 0,9 %,
- * інші – 0,3 % населення (дані за 2005 рік)

* Віково-статеву піраміду населення




Мови

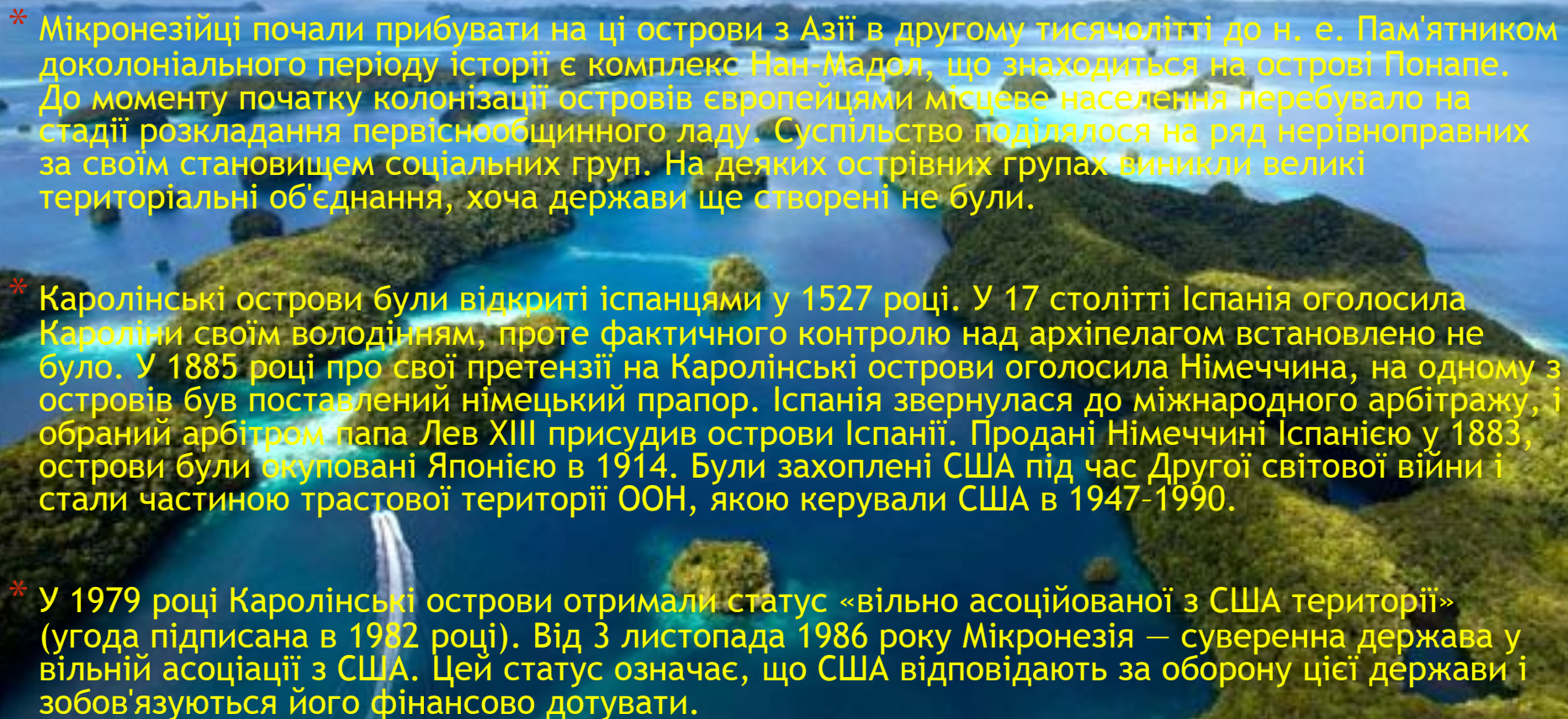
- * Офіційні мови:
- * палауська - розмовляє 66,6% населення,
- * англійська - 15,5%, сонсорольська, ангаурська, тобіанська, японська.
- * Інші поширені мови:
- * каролінська - 0,7%,
- * інші мікронезійські мови - 0,7%,
- * філіппінська - 10,8%,
- * китайська 1,8%,
- * інші азійські мови - 2,6%,
- * інші мови - 1,3% (оцінка 2005 року).



* Федеративні штати
мікронезії

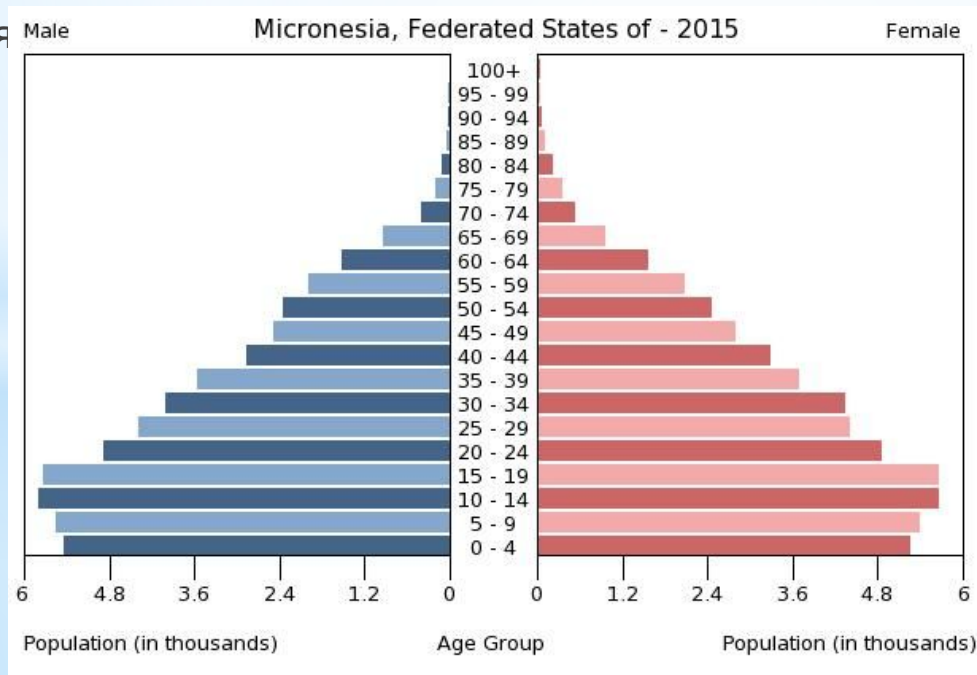


* Історія

- 
- * Мікронезійці почали прибувати на ці острови з Азії в другому тисячолітті до н. е. Пам'ятником доколоніального періоду історії є комплекс Нан-Мадол, що знаходиться на острові Понапе. До моменту початку колонізації островів європейцями місцеве населення перебувало на стадії розкладання первіснообщинного ладу. Суспільство поділялося на ряд нерівноправних за своїм становищем соціальних груп. На деяких острівних групах виникли великі територіальні об'єднання, хоча держави ще створені не були.
 - * Каролінські острови були відкриті іспанцями у 1527 році. У 17 столітті Іспанія оголосила Кароліни своїм володінням, проте фактичного контролю над архіпелагом встановлено не було. У 1885 році про свої претензії на Каролінські острови оголосила Німеччина, на одному з островів був поставлений німецький прапор. Іспанія звернулася до міжнародного арбітражу, і обраний арбітром папа Лев XIII присудив острови Іспанії. Продані Німеччині Іспанією у 1883, острови були окуповані Японією в 1914. Були захоплені США під час Другої світової війни і стали частиною трастової території ООН, якою керували США в 1947-1990.
 - * У 1979 році Каролінські острови отримали статус «вільно асоційованої з США території» (угода підписана в 1982 році). Від 3 листопада 1986 року Мікронезія — суверенна держава у вільній асоціації з США. Цей статус означає, що США відповідають за оборону цієї держави і зобов'язуються його фінансово дотувати.

Расово-етнічний склад

- * Головні етноси країни:
- * трукці – 49,3 %,
- * понпейці – 29,8 %,
- * косреанці – 6,3 %,
- * япці – 10,7 %,
- * полінезійці – 1,6 %,
- * азіати – 1,4 %,
- * інші – 0,8 %
- * населення 2010 рік)



Мови

- * Офіційна мова[4]: англійська.
- * Інші поширені мови:
- * чуукська (трукська),
- * косяе,
- * понапе,
- * япська,
- * улітійська,
- * волеаї,
- * нукуро,
- * капінкамарангі.

Віково-статеву піраміду населення



*Кірибаті





* Історії

- * Про заселення островів Кірибаті та їхню ранню історію відомо дуже мало. Проте, існують припущення, що предки сучасного народу Кірибаті прибули на острови Гілберта зі східної Меланезії на початку I тисячоліття н. е. Острови Лайн і Фенікс до часу їх відкриття європейцями і американцями були безлюдними. Однак на цих атолах залишилися сліди людської присутності в далекому минулому. Це спонукало вчених до спроби пояснити причини зникнення місцевого населення на архіпелагах Лайн і Фенікс. Одна з поширених думок — така, що в умовах невеликої площі, віддаленості від інших архіпелагів, посушливого клімату та дефіциту прісної води жити на цих островах було вкрай важко. Тому люди, що заселили острови, були змушені незабаром покинути їх.
- * Перші британські поселенці прибули на острови 1837 року. У 1892 році острови Гілберта з сусідніми островами Елліс стали протекторатом Британської імперії. 1916 року острови Елліс об'єднано з островами Гілберта, сформовано єдину колонію Острови Гілберта і Елліс. Острів Кіритімати став частиною колонії в 1919 році, а острови Фенікс — у 1937-му.
- * 12 липня 1979 року незалежність здобули острови Гілберта (сучасна назва — Республіка Кірибаті)

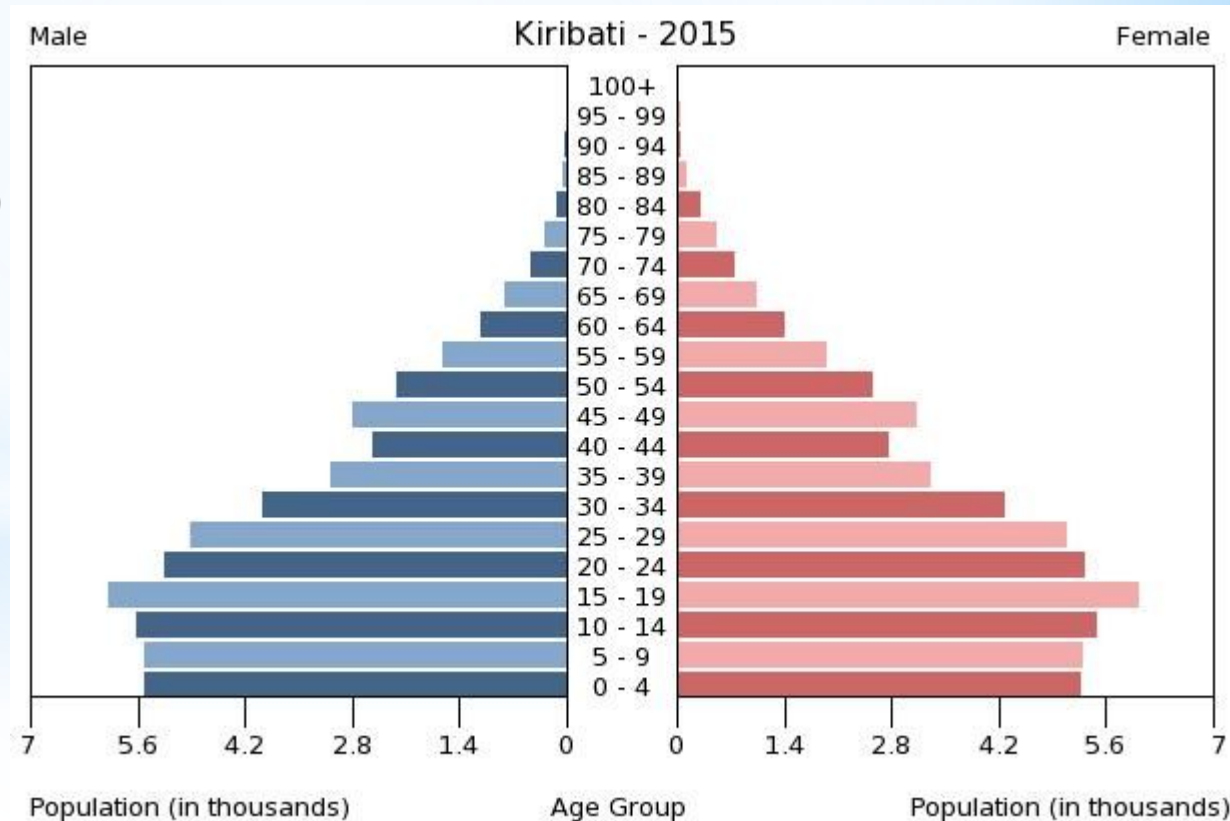
Расово-етнічний склад

- * Головні етноси країни:
- * кірибаті – 89,5 %,
- * мішаного походження – 9,7 %,
- * тувалуанці – 0,1 %,
- * інші – 0,8 % населення
- * (оціночні дані за 2010 рік)

Віково-статева піраміда населення


Мови

- * Офіційні мови:
- * кірибаті,
- * англійська.





* Маршалові острови



* Історія



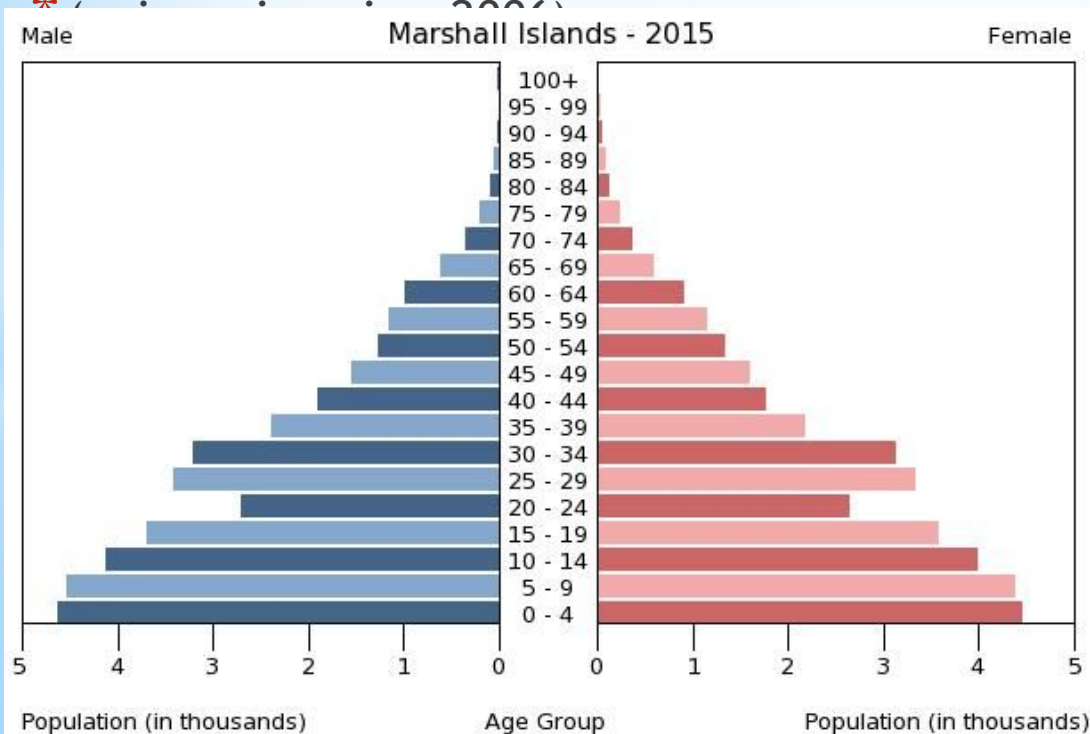
- * Про ранню історію Маршаллових Островів відомо дуже мало. Імовірно, острови були заселені близько 2000 років тому вихідцями з Південно-Східної Азії.
- * Першим островом, поміченим європейцями, став атол Бокак, відкритий іспанським мореплавцем Алонсо Де Салазаром у 1526 році. Проте, архіпелаг залишався безіменним аж до 1788 року, коли острови були повторно відкриті британським капітаном Джоном Маршаллом, на честь якого вони й були названі. Згодом повз Маршаллові Острови пропливали судна багатьох держав, однак, жодна з них не висунула територіальні претензії з метою анексії. У 1860-х роках на островах стали з'являтися перші вихідці з Німеччини. Німецькими торговельними компаніями у ці роки була розгорнута ціла мережа з торгівлі копрю та іншими товарами. У 1885 році архіпелаг був анексований Німецькою імперією, незважаючи на претензії з боку Іспанії.
- * У 1979 році архіпелаг одержав обмежену автономію, а у 1986 році із США було підписано Договір про вільну асоціацію, згідно з яким США визнавали незалежність Республіки Маршаллові Острови, а Республіка, у свою чергу, надавала військовим Сполучених Штатів право перебуває на території країни; також зберігалися усі військові бази. Оборона країни стала обов'язком США. У 1990 році незалежність Маршаллових Островів визнала ООН.

Расово-етнічний склад

- * Головні етноси країни:
- * маршальці – 92,1 %,
- * мішаного походження – 5,9 %,
- * інші – 2 % населення

Мови


- * Офіційні мови:
маршальська (махджел) – володіє 98,2 %
- * населення країни,
англійська – 90 %.
- * Іншими мовами розмовляє
1,8 % населення країни
- * (перепис 1999 року)



Віково-статєва
піраміда
населення



* Пінічні Маріанські острови



* Історія



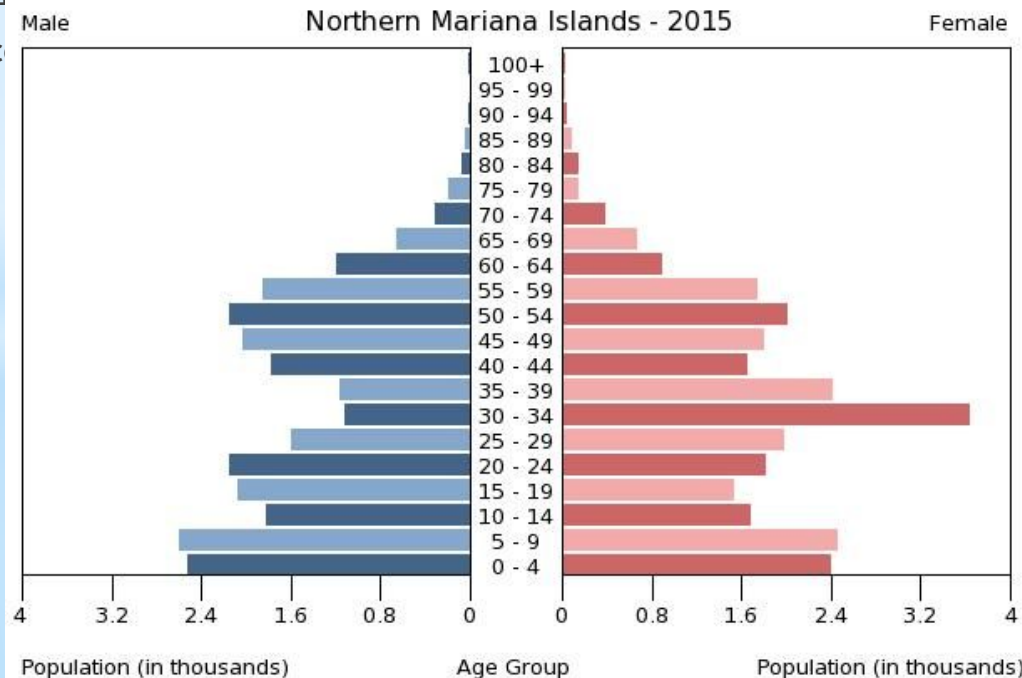
- * Маріанські острови були відкриті експедицією Магелана 6 березня 1521 року. Там аборигени чаморро, що жили на стадії первісно-общинного ладу, викрали у іспанців човен, і Магелан назвав ці острови «Las Islas de los Ladrones» — тобто «Острови злодіїв», або «Розбійницькі острови». Хоча ці острови були оголошені володінням Іспанії ще в XVI столітті, практично контроль над ними іспанці почали встановлювати тільки з 1668 року. Там висадилися іспанські монахи-єзуїти, перейменували острови в Маріанські, «Las Islas Marianas», або «Las Marianas» на честь Маріанни Австрійської, і почали навернення аборигенів у християнську віру.
- * За договором від 12 лютого 1899 року Німеччина купила Маріанські острови у Іспанії за суму, еквівалентну 4,5 млн \$ (крім Гуаму, включеного до складу США — найбільшого і самого південного острова Маріанського архіпелагу). Німці стали створювати на островах плантації, проте їхнє панування було недовгим — в Першу світову війну Маріанські острови (як і сусідні Каролінські і Маршаллові, також куплені Німеччиною у Іспанії 1899 року) були окуповані Японією, яка за Версальським договором отримала їх у відповідності з мандатом Ліги Націй.
- * Співдружність Північні Маріанські Острови було створено 1976 року в процесі розділу «Підопічної території ООН Тихоокеанські острови». На відміну від Маршаллових і Каролінських Островів, Маріанські вирішили відмовитися від державної незалежності, вважаючи за краще тільки внутрішнє самоврядування.

Расово-етнічний склад

- * Головні етноси країни:
- * філіппінці – 35,3 %,
- * китайці – 6,8 %,
- * корейці – 4,2 %,
- * інші азіати – 3,7 %,
- * чаморро – 23,9 %,
- * каролінці – 4,6 %,
- * полінезійці – 6,4 %,
- * інші – 2,5 %,
- * мішаного походження – 12,7 %
- * населення

Мови

- * Офіційні мови:
- * чаморро – володіє 24,1 %,
- * англійська – 17 %.
- * Інші поширені мови:
- * мови народів Філіппінських островів – 32,8 %,
- * інші тихоокеанські мови – 10,1 %,
- * китайська 6,8 %,
- * інші азійські мови – 7,3 %,
- * інші не азійські мови – 1,9 %
- * (оцінка 2010 року)



* Віково-статеву піраміду населення Північних Маріанських Островів, 2015 рік



Кінець

