

**РЭГІЁНЫ СВЕТУ**







# Languages in Europe



Scale  
1:6.000.000

# Рэлігійныя зоны Еўропы





# Палітычны падзел





Заходняя Еўропа

Усходняя Еўропа

# Межы культурных рэгіёнаў Еўропы

## Großgliederung Europas

-  nach heutigen Staatsgrenzen
-  nach kulturräumlichen Kriterien



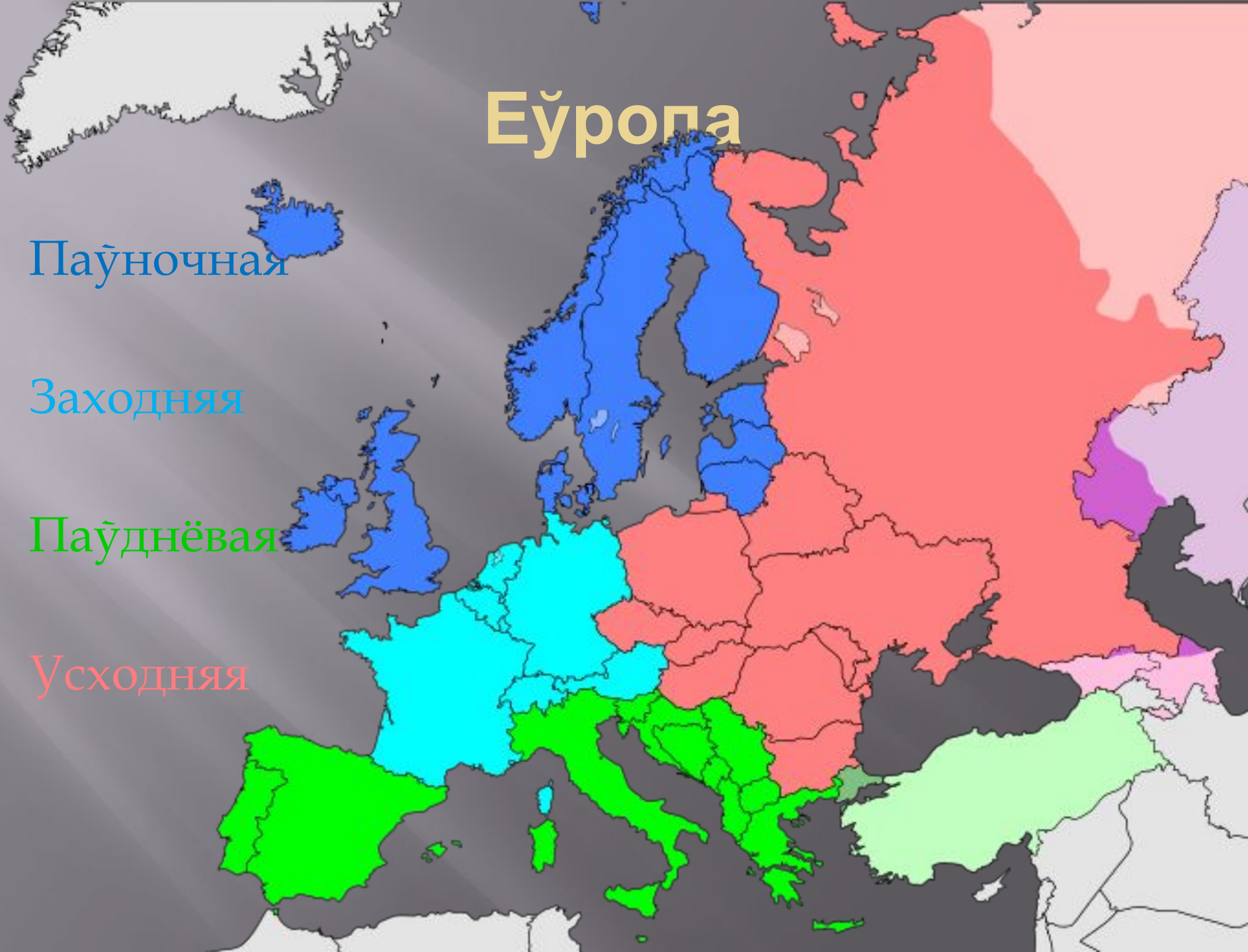
# Еўропа

Паўночная

Заходняя

Паўднёвая

Усходняя





# Азія



# Рэгіёны Азіі





# Заходняя (Пярэдняя) Азія





# Блізкі Усход



# Малая Азія



Машрык





# Левант

- ▣ Анатолія
- ▣ Месапатамія





Кавказ



# Паўднёвая Азія

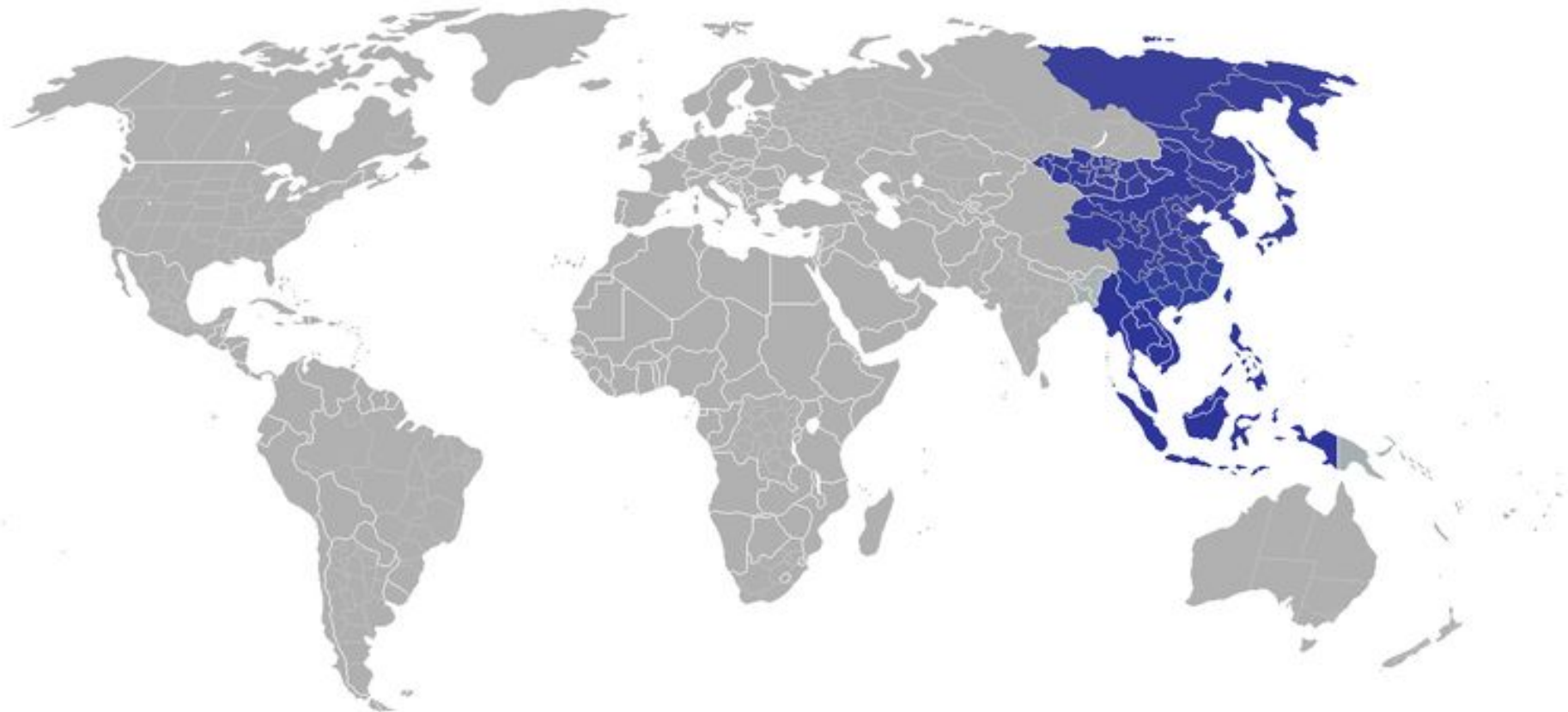




# Усходняя Азія



# Далёкі Усход



A map of the Russian Federation with the Siberian Federal District highlighted in shades of red and orange. The word 'Сібір' is written in yellow Cyrillic text across the central part of the highlighted area. The rest of the Russian territory and surrounding regions are shown in light gray.

**Сібір**



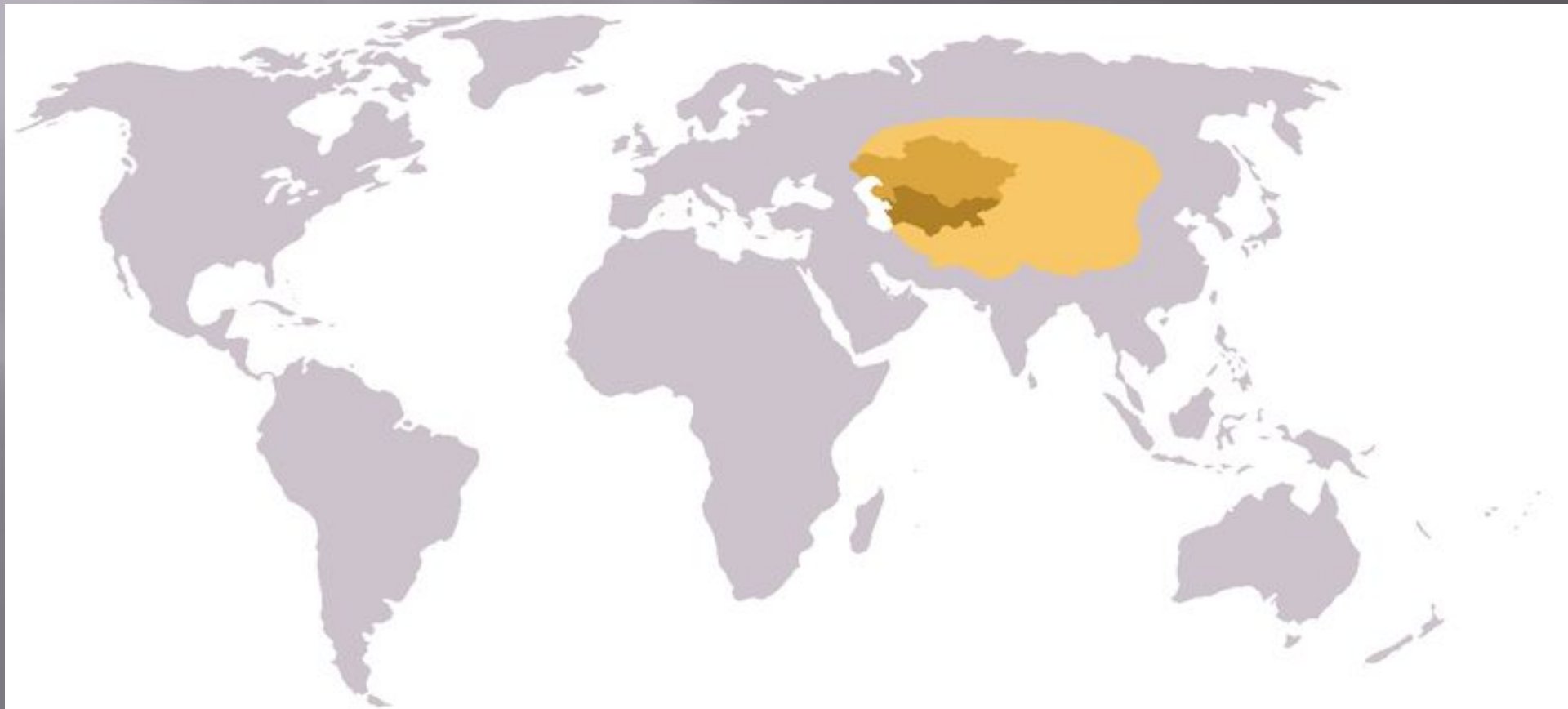
# Паўночна Азія



# Сярэдня Азія



# Цэнтральная Азія





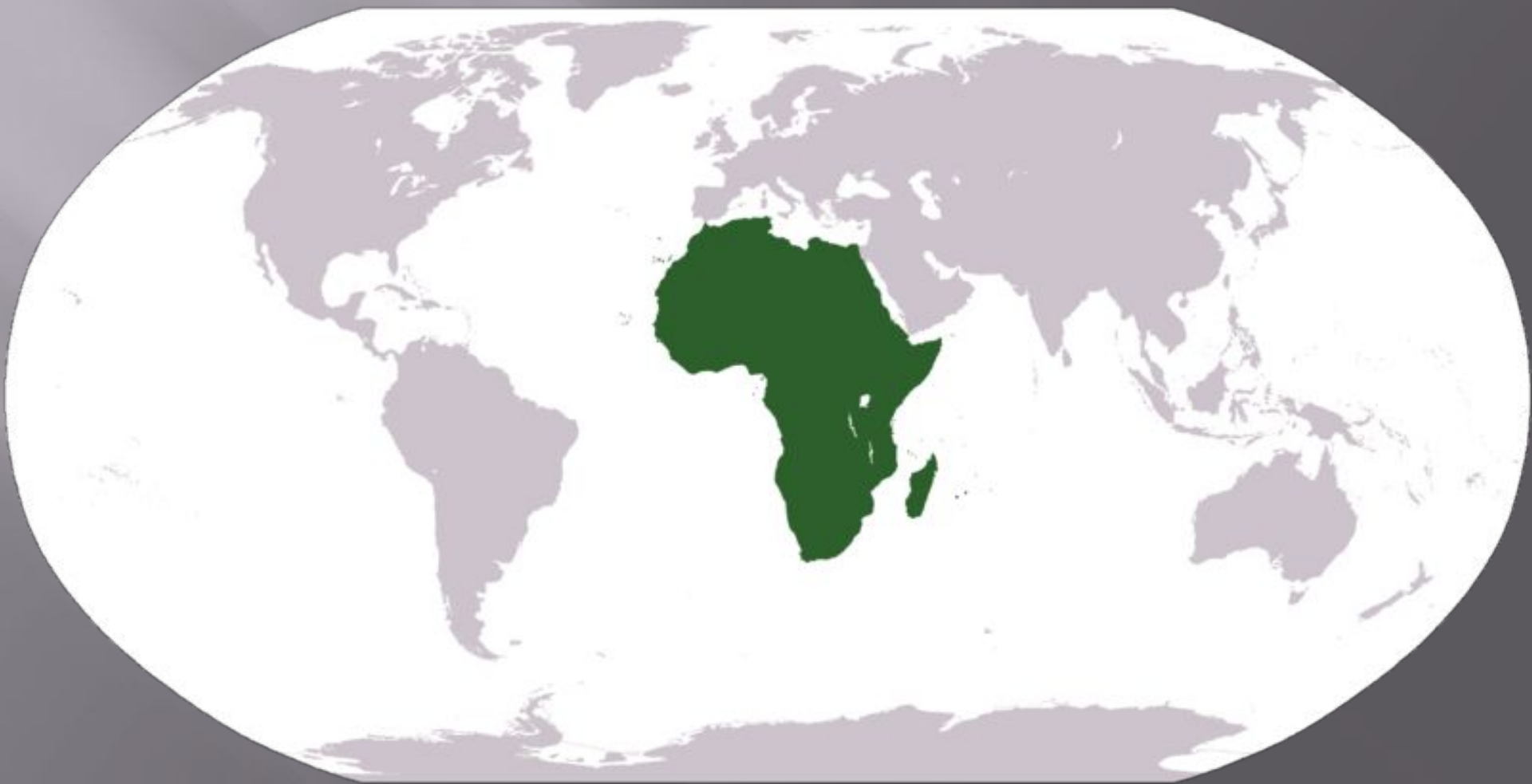
A map of Central Asia and surrounding regions. The area of Turkestan, covering parts of Kazakhstan, Kyrgyzstan, and Uzbekistan, is highlighted in a light green color. The word "Туркестан" is written in yellow Cyrillic text across this highlighted area. The map shows national borders in thin white lines, and the surrounding landmasses are in a light tan color, with blue representing the oceans and seas.

Туркестан

# Паўднёва-Усходняя Азія



# Африка






# Фізичная карта

## Горы

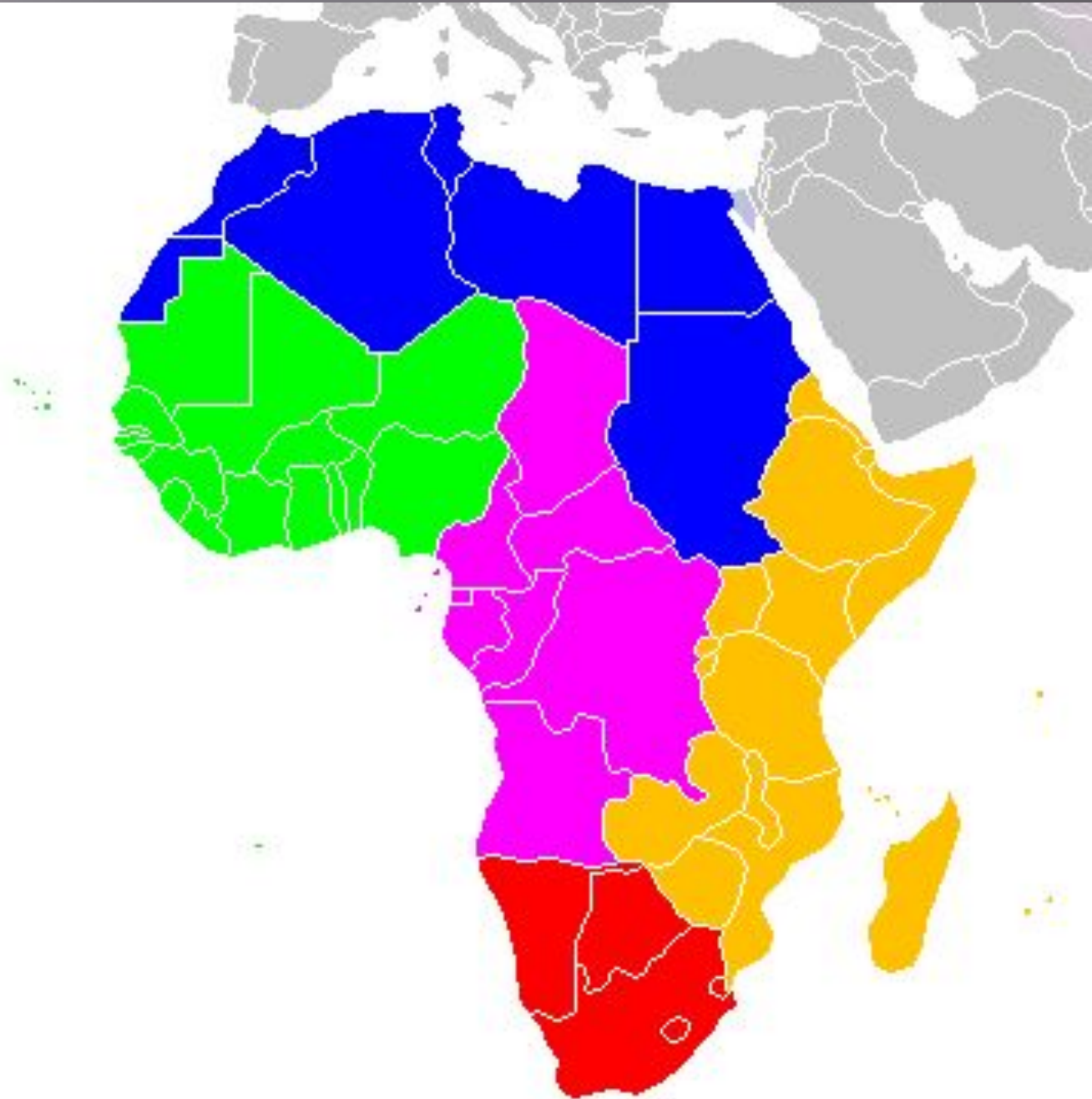
- Атлас
- Эфіёпскае ўзгор'е
- Капскія
- Драконавья
  
- Рэкі
- Нігер
- Конга
- Ніл
- Лімбапо
- Замбезі
  
- Азёры
- Вікторыя
- Таньганьіка
- Ньяса (Малаві)
- Чад



# Мовы Афрыкі

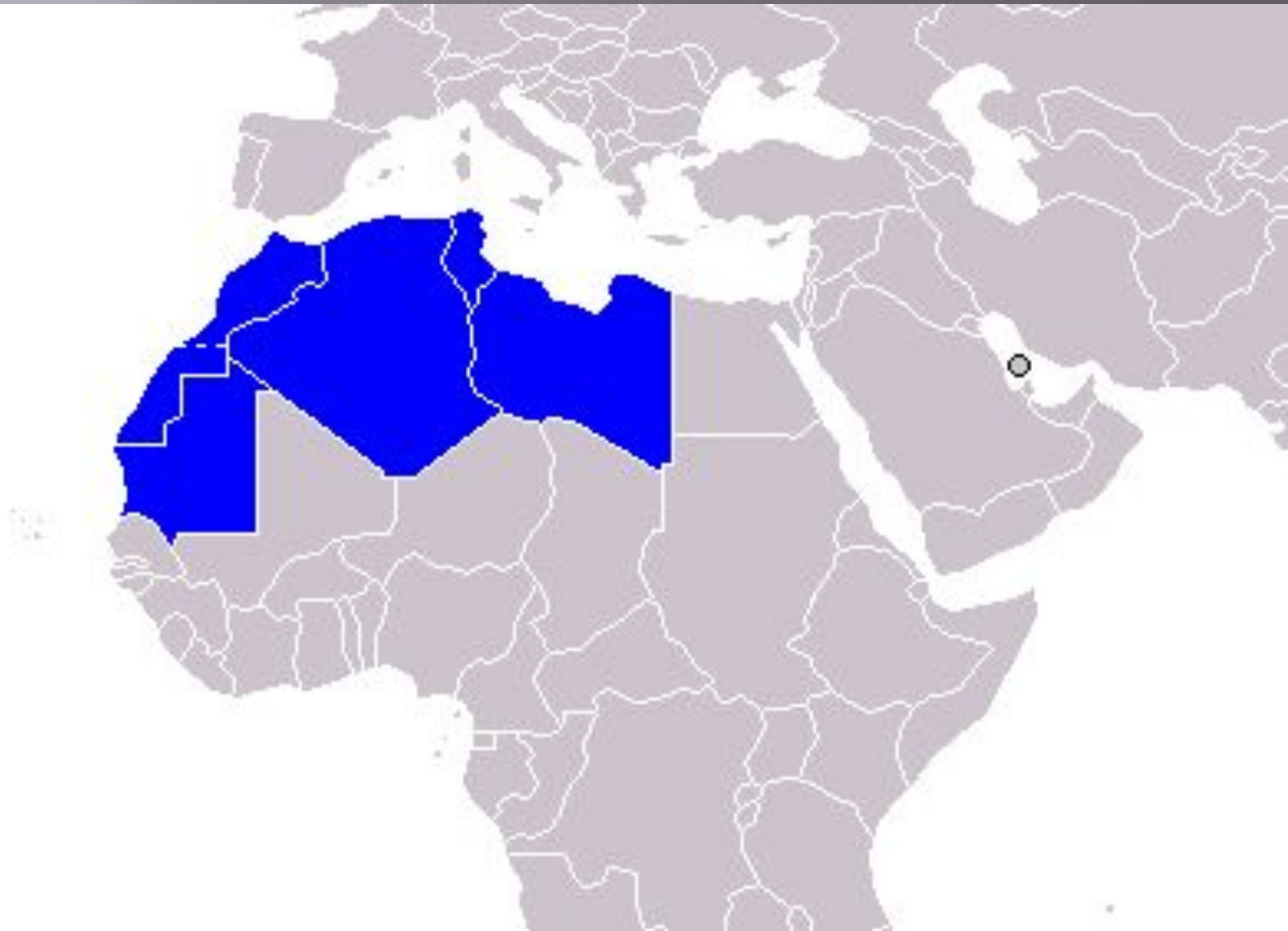


# Рэгіёны Афрыкі





# Магрыб



# Сахель



# Амерыка





# Паўночная Амерыка

Скалістыя  
горы

Кардыльеры

Місісіпі

Місуры

Каларада

Рыю Грандэ

Вялікія  
азёры



# Паўднёвая Амерыка

- ▣ Амазонка
- ▣ Арынока
- ▣ Парана
  
- ▣ Азёры
- ▣ Ціцікака
- ▣ Маракайба











# Індзейскія мовы

Кечуа  
Гуарані  
Аймара  
Мапучэ



# Лацінська Америка

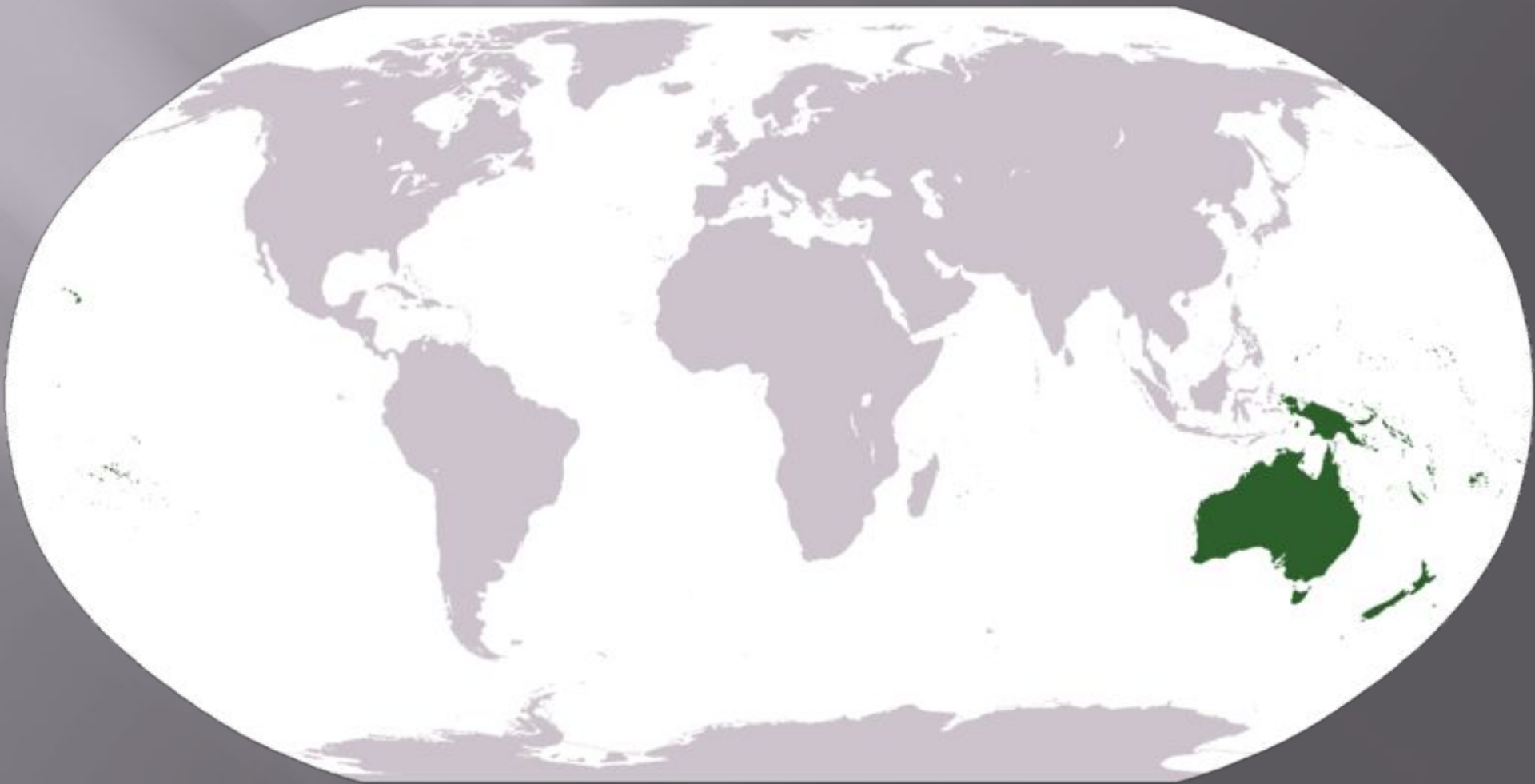




# Месамерика

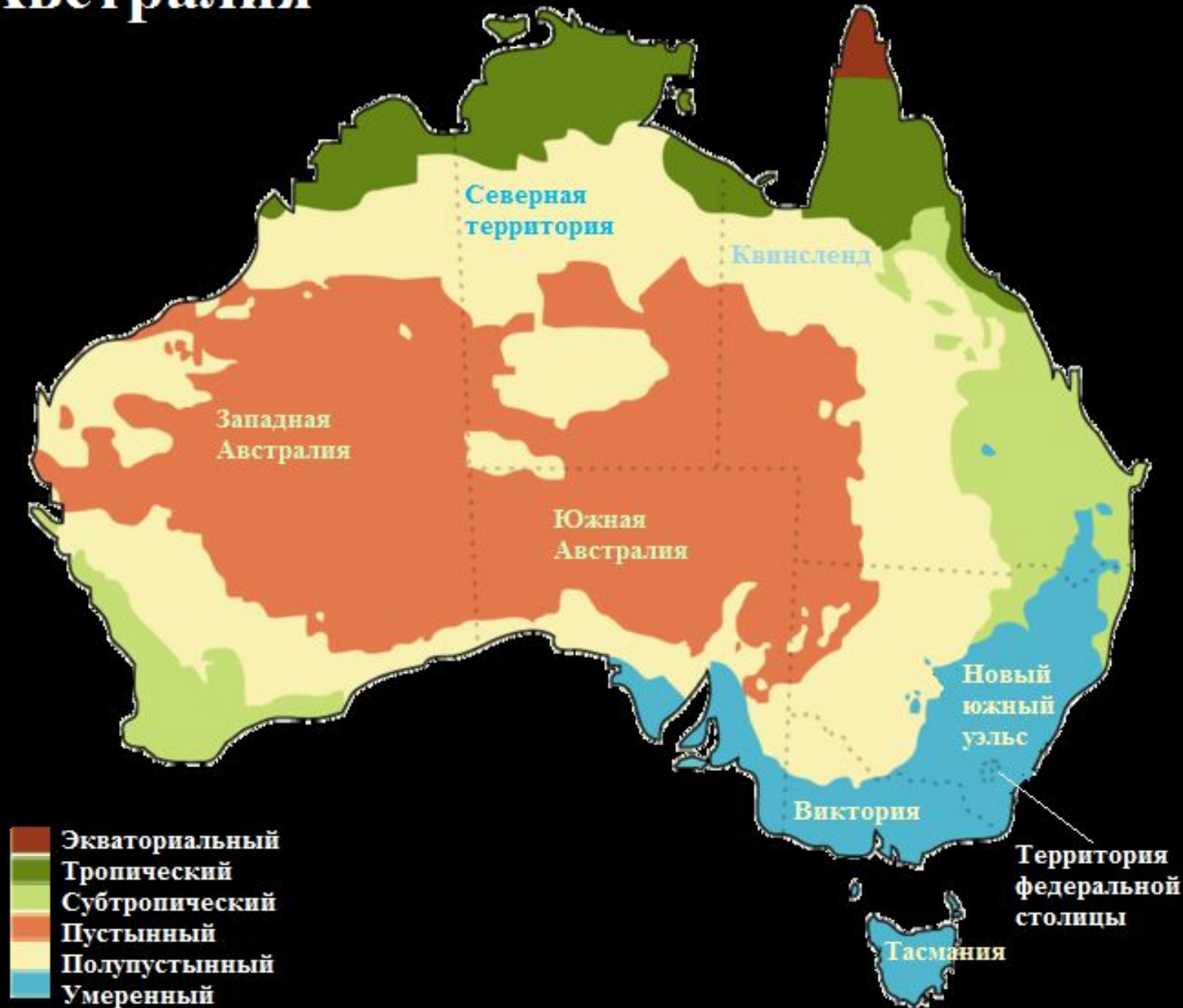


# Аўстралія і Акіянія



# Австралия

Мурэй





# Рэгіёны Акеаніі





# ОКЕАНИЯ

AC – Американское Самоа  
УиФ – Уоллис и Футуна

**Вануату** – Независимые государства  
**Владения:**  
o. Норфолк – Австралии  
УиФ – Франции  
Гуам – США  
Питкэрн – Великобритании

1500 км

# Ціхаакіяянскі рэгіён

