


ПРОЕКТ НА ТЕМУ: <<ПУТЕШЕСТВИЕ ПО ТРАНССИБИРСКОЙ ЖЕЛЕЗНОЙ ДОРОГЕ>>

Выполнили: Ученики 9-го класса

Акишин Дмитрий, Вотяков Константин, Кузнецов
Артем, Кузнецов Максим,


Кукушкин Владимир, Назаров Илья, Хотина
Екатерина, Черникова Кристина, Суменкова Юля

Проверила: Костылева Евгения Андреевна





ТРАНССИБИРСКАЯ МАГИСТРАЛЬ

- **1. Самая протяженная железная дорога на планете**
- Фактическая протяженность Транссибирской магистрали по главному пассажирскому ходу составляет 9288,2 км (примерно 5772 мили). По этому показателю она является самой длинной на планете, пересекая по суше почти всю Евразию. Тарифная длина (по которой исчисляются цены билетов) несколько больше – 9298 км не совпадает с реальной. Началом Транссибирской магистрали уже около 70 лет считается Ярославский вокзал Москвы. Завершение Транссиба на восточной окраине России – Владивостокский вокзал – находится на берегу бухты Золотой Рог Японского моря
- **2. Один материк и два континента**
- Транссиб проходит по территории двух континентов: Европе (1777 км) и Азии (7512 км) и пересекает материк Евразию с запада на восток. На Европу приходится 19,1% длины Транссиба, на Азию – 80,9%. Условной границей Европы и Азии принят 1778-й км Транссиба. Там, близ города Первоуральск, при пересечении железной дорогой невысокого перевала центральных Уральских гор установлен памятный знак. Он так и называется – “граница Европы и Азии”.
- **7. Географические пределы.**
- Самая западная станция – Москва-3 (55о45' с.ш., 37о34' в.д.),
Самая восточная станция – Хабаровск-2 (48о31' с.ш., 135о10' в.д.),
Самая южная станция – Владивосток (43о07' с.ш., 131о53' в.д.),
Самая северная станция – Киров (58о36' с.ш., 49о38' в.д.).





НАШ МАРШРУТНЫЙ ЛИСТ

- Маршрут, который мы для вас составили, будет состоять из посещений городов и достопримечательностей, которые точно не заставят вас скучать по пути к конечной точке нашего маршрута - «Владивосток». Вы сможете посетить «Города-Герои», тем самым прикоснувшись к истории. Вы сможете увидеть «Величественные» места нашей необъятной страны: реки, горы, равнины, которые вы не сможете увидеть больше нигде, сможете посмотреть как живут люди в других частях нашей страны, узнать об их обычаях, традициях, чем они занимаются, а также узнать об их кулинарии, а также увидеть животных, которые там обитают. У нас есть одна особенность, прежде чем отправиться в другой город, вы должны будете сами угадать, какой город мы вам загадали.





УСЛУГИ , КОТОРЫЕ МЫ МОЖЕМ ВАМ ПРЕДОСТАВИТЬ

- Наши услуги довольно обширны. Вы можете использовать «Каршеринг» (прокат авто). В зависимости от того, как вы хотите путешествовать, в одиночку или компанией, одной компанией. Если вы путешествуете один или с компанией, мы предоставим вам наборы туристов в зависимости от того, чем вы хотите заниматься на пути к конечному пункту нашего маршрута, например: если вы хотите отправиться в горы, то получите набор альпиниста, в него входят: Защитная теплая одежда, обувь с шипами, каска, страховочные тросы, крюки, специальные обвязки, солнцезащитные очки, перчатки, спальная палатка, компас, фляжки с кислородом, ложка, кружка. Если хотите поплавать в водах рек, не беда, мы дадим вам такую возможность. В туристический набор входят: Маска, регулятор давления, гидрокостюм, ласты, баллон, компенсатор плавучести. Как вы поняли, с нами, вас ждут не забываемые приключения.




«ОТ МОСКВЫ ДО ВЛАДИВОСТОКА»

- Как вы поняли, началом нашей приключенческой экскурсии будет Москва, наша столица и поверьте, ей есть, что показать. Например: Храм Василия Блаженного - Центральная церковь освящена во имя Покрова Пресвятой Богородицы. Четыре церкви — Трех Патриархов Константинопольских, Киприана и Иустины, Александра Свирского и Григория Армянского — освящены во имя святых, в день памяти которых произошли важные события похода. В программе посвящений церковей собора нашли отражение и другие важные события русской духовной жизни второй половины XVI в.: явление в вятских землях нового образа Николая Чудотворца, прославление преподобных Варлаама Хутынского и Александра Свирского. Восточная церковь посвящена основному догмату христианской веры — Святой Троице. Западная церковь Входа Господня в Иерусалим связывает собор с образом Небесного Града.



НАША 1-Я ОСТАНОВКА

- 1. Столица Поволжья и пятый по численности мегаполис России, ведущий свою историю с XIII века. Великолепный старорусский город расположен на месте встречи рек Оки и Волги в центральной части Восточно-Европейской равнины, в 400 километрах на восток от Москвы. был основан в 1221 году великим князем владимирским Юрием (Георгием) Всеволодовичем – внуком основателя Москвы князя Юрия Долгорукого и правнуком киевского князя Владимира Мономаха. 791 год минул с той поры, как форпостом Руси на востоке встала крепость Нижний Новеград. Летопись сообщает кратко: «Лета 6729 (1221 год от Рождества Христова) князь великий Гюрги сын Всеволожь заложи град на Волзе усть Оки и нарече имя ему Новеград Нижний».
- 2. Легенда об основании города гласит, что будущий великий киевский князь Ярослав Владимирович, будучи еще князем Ростова Великого, объезжал однажды свои владения и встретил в местечке, где сливаются две реки Волга и приток ее Которосль, неизвестное племя язычников. Недружелюбно встретили аборигены князя и напустили на него свирепую медведицу. Не испугался князь и поверг зверя секирой. И тогда покорились язычники князю. А он решил здесь основать город с крепостью, чтобы суда с разным товаром свободно могли ходить по Волге, чтобы развивались здесь промыслы и ремесла. Город нарекли в честь основателя.
- Вы можете поехать через любой и этих городов, решать только вам!



ЯРОСЛАВЛЬ



- Ярославль. Сколько тут достопримечательностей, и одной недели не хватит, чтобы их все обойти, поверьте ему есть чем похвастаться. Например: **Ярославский драматический театр имени Волкова** — самый старый драматический театр страны, основанный в середине XVIII века. История театральной труппы началась с небольшого амбара, где молодой Федор Григорьевич Волков ставил первые театральные постановки вместе со своими братьями и друзьями. Ф. Г. Волков является основателем первого профессионального общедоступного русского театра. Его имя увековечено в названии ярославского театра, улицы и площади города. Кроме того, ежегодно выдающимся театральным деятелям — актерам и режиссерам — вручают правительственную премию имени Волкова. Есть еще одна достопримечательность, которую мы не могли обойти стороной. **Памятник Ярославу Мудрому** - Ярослав держит в одной руке меч, в другой — макет будущего города. Данное решение показывает князя-созидателя, строителя, способного, если надо, защитить город. Опущенный меч символизирует миролюбивую политику князя.

- На барельефах, украшающих пьедестал, изображены герб Ярославля, поединок князя Ярослава с медведицей, легенда о котором легла в основу герба, и Ярослав за работой, может быть, в руках у него текст закона или одна из книг библиотеки, или договор с кем-то из европейских монархов. Любопытный вариант допустим, так как при Ярославе был создан свод законов «Русская Правда», появилась крупная библиотека, а дочерей своих он выдавал замуж за европейских королей для укрепления связей с другими странами.





НИЖНИЙ НОВГОРОД

- 1-й нашей остановкой стал Нижний Новгород, и мы выбрали его не зря, ведь его достопримечательности невероятно красивы. Здесь мы можем сойти с поезда и прогуляться по его историческим местам и просто насладиться его историческим наследием. Мы знаем одну из этих достопримечательностей, которую должен увидеть каждый турист. **Нижегородский кремль** – древняя крепость и одновременно главная историческая достопримечательность Нижнего Новгорода. Удивительное архитектурное сооружение, выдержавшее бесчисленное количество татарских набегов и не сдавшее своих позиций даже в тяжелые времена смуты и войн, было и остается сердцем города вот уже более шестисот лет. В отличие от Московского, Нижегородский кремль не обладает ярко выраженным лоском величия, но именно в его стенах можно ощутить настоящий дух русской старины и прикоснуться к полузабытой истории государства. Расположенная на возвышенности у слияния Волги и Оки, крепость по сей день является официальной резиденцией нижегородского губернатора и мэра города.




СЛЕДУЮЩИЙ ГОРОД БУДЕТ...

- Первые народности на территории сегодняшней столицы образовались в VII-X веках н. э. В 1374 году на берегу реки Вятка был образован первый город, основан он был новгородскими Ушкуйниками (разбойниками). Название города произошло от речки Хлыновицы.
- С тех пор, Хлынов успел побывать в вотчине Владимиро-Суздальского княжества, испытать нашествие татар, и в итоге был присоединён к московскому княжеству.
- 11 сентября 1780 года по указу Екатерины II Хлынов был переименован в Вятку и выведен из состава казанской губернии (до этого он также был в составе сибирской губернии, а до реформы Петра I самостоятельным уездным городом). В 1797 году Вятское наместничество было преобразовано в губернию, что способствовало дальнейшему росту города. Шло развитие различных производств, развивались торговые пути. К концу 19 века Вятка была развитым торгово-ремесленным городом.




КИРОВ

- Киров – это город с очень непростой историей. Его много раз переименовали, и за эти годы с ним много что произошло, но все это не смогло у него отнять его красоты, например мы можем вам посоветовать эту достопримечательность. **Александровский костел.** Первые католики - ссыльные поляки - появились в Вятке после подавления польского восстания 1830 года. Вторая волна ссыльных последовала после восстания 1863 года. К началу 1890-х годов только в Вятке, без учета уездов, проживало более ста лиц западного вероисповедания. В 1892 году губернатор Анисьин разрешает местной католической общине выстроить молитвенный дом. Начался сбор средств на постройку. В 1894 году вятские католики обратились с прошением на имя вступившего на престол императора Николая Александровича - разрешить католической общине Вятки соорудить в городе часовню в память почившего в Бозе императора Александра III. Просьба общины была поддержана губернатором Треповым, и разрешение было получено. Так вятский костел получил имя Александровского.



СЛЕДУЮЩЕЙ НАШЕЙ ОСТАНОВКОЙ БУДЕТ...

- Сочетание двух природных зон — лесостепной и таежной, сделали этот край удивительно красивым местом. Плюс, часть Уральского хребта и величественная полноводная Кама делают его ландшафты очень разнообразными и пригодными для различных видов туризма. Поход по тайге, альпинизм, посещение пещер, сплав по реке и катание на лыжах доступно гостям края в соответствующие сезоны. Зимы здесь снежные, но не лютые, летом довольно жарко, но без изнуряющего зноя. Любителям спокойного отдыха тоже найдется немало развлечений. Можно посетить массу архитектурных достопримечательностей, музеев — исторических и этнографических, поудить рыбу в изобильных озерах и речках, побывать на многочисленных фестивалях, что регулярно здесь проводятся.





ПЕРМЬ

- Здесь мы можем выйти на улицы города и насладиться его красотой, которая поистине завораживает. Конечно нам не хватит одного дня чтобы показать вам все достоинства этого города, но мы посоветуем вам посетить одну достопримечательность. **Башня смерти** - Здание стало одним из символов Перми, известным городским ориентиром и получило популярное и широко распространённое название «Башня смерти», будучи объектом и источником многочисленных городских легенд. Несмотря на то, что здание было построено к концу правления Сталина, его всегда занимали органы внутренних дел, поэтому городские легенды связывают здание с периодом сталинских репрессий 1930—1940-х гг. Народная молва утверждает, что в стенах здания замурованы тела его строителей, что в нём располагались подземные камеры для заключённых и подземные ходы до здания тюрьмы и Егошихинского кладбища, что в нём сотрудники НКВД пытали и казнили невинных людей, сбрасывали их с башни во двор, что один заключённый сам сбросился вниз с башни, что в здании регулярно раздаются глухие звуки выстрелов — расстреливают заключённых, и др.



МЫ ОТПРАВЛЯЕМСЯ В СЛЕДУЮЩИЙ ГОРОД

- История города ведет отсчет с 1723 года, когда на реке Исети был основан завод-крепость. Место для завода выбрал Василий Татищев, строительство крупнейшего в Европе железодельательного завода было завершено под руководством Вильгельма де Геннина. Город назван в честь императрицы Екатерины I.
- Исторический день рождения города — 18 ноября 1723 года. Именно в этот день (7 ноября по старому стилю) в цехах железодельательного завода был осуществлен пробный пуск кричных боевых молотов.
- Производственные мощности городского завода включали в себя: 2 домны, 14 кричных молотов, медеплавильную фабрику, стальную и якорную фабрики, машины для сверления пушек и другое. Основная продукция — железо, чугун и медь. В полном объеме мощности завода никогда не использовались. В 1737 году остановлены доменные печи. С конца 1750-х годов постепенно уменьшался выпуск продукции на молотовых, стальной и проволочной фабриках, а в 1769 году прекращено медеплавильное производство. В 1808 году городской завод закрыт, а история города вышла на качественно новый этап, связанный с развитием большого уездного центра с диверсифицированной экономикой.





ЕКАТЕРИНБУРГ

- Екатеринбург славится тем, что Свердловская область подарила стране немало громких имен. Это и первый президент России Борис Ельцин, и писатели Павел Бажов и Владислав Крапивин, и драматург Николай Коляда, и актер Александр Демьяненко, и советский разведчик Николай Кузнецов. В Екатеринбурге родилась целая плеяда известных рок-музыкантов. В их числе Владимир Шахрин (группа «Чайф»), Вячеслав Бутусов (группа «Наутилус Помпилиус»), братья Глеб и Вадим Самойловы (группа «Агата Кристи»). Но он еще славится и тем, что там не мало достопримечательностей, вот одна из них:
- **«Памятник клавиатуре»** стал первой ландшафтной скульптурой в Екатеринбурге. Критики видят в ней сочетание Европы и Азии. Такой технический инструмент для связи между людьми, как клавиатура, представлен в форме азиатского сада камней, куда приходят в созидательных целях. Однако местных жителей наверняка привлекает не только это. В отличие от других скульптур, на «Клавиатуре» можно сидеть, по ней можно ходить и перепрыгивать с одной буквы на другую. Родители утверждают, что благодаря этой скульптуре дети быстрее учат алфавит, а активные пользователи компьютеров верят и в другой практический смысл. Городские легенды гласят, что если загадать желание и «напечатать» его на клавиатуре, перепрыгивая с буквы на букву, после чего «нажать» «Enter», то оно непременно сбудется. А в случае, если возникли трудности, нужно попрыгать на «CTRL, ALT, DEL», после чего жизнь «перезагрузится».




ДВИГАЕМСЯ ДАЛЬШЕ

- На юге Западной Сибири, на левом притоке крупной сибирской реки Тобол – Туре, стоит город – первый русский город, заложенный в Сибири. История современного города нефтяников и газовиков, уходит в глубину веков. Впервые название города упоминается в русских летописях начала 15 века, как поселение на древней караванной дороге, которая связывала Среднюю Азию и Поволжье. За эту дорогу шла вековая борьба между кочевниками южной Сибири. Водные пути были в те времена единственными связующими артериями между землями Крайнего Севера и далёким Востоком.
- Нет достоверных сведений о происхождении названия города, но существует несколько легенд от разных народностей. Наиболее правдоподобной можно считать версию, что название пошло от угорского “чемген”, что значит “город на пути”. Интересную татарскую легенду пересказывает Лев Гумилев. Еще в 209 в. до н.э. здесь было государство, которым правил Шаньюй Тумань. Ради благополучия своего народа он отдал одного из своих сыновей в заложники враждующему племени, но тот сбежал и отец дал ему в награду город – 10000 поданных.
- В 1586 году на этом месте русские воеводы Василий Сукин и Иван Мясной по указу царя Федора Иоанновича заложили острог – оборонительный форпост от набегов кочевников, который был необходим при освоении Сибири и Дальнего Востока. Острог, получивший название от древнего городища и стал первым русским городом Сибири. В честь этого события в городе установлен памятный знак.




ТЮМЕНЬ

- Помимо «Величественной» истории Тюмени, в этом городе есть места которые стоит посетить каждому туристу приехавшему в этот город. Мы не могли не показать вам его достоинства, поэтому мы отметили одну очень интересную достопримечательность. **Областная филармония** - История филармонии связана созданием в 1946 году областного концертно-эстрадного бюро. В 1958 году его переименовали в городскую филармонию. 1 октября 2003 года филармония открылась после реконструкции. Проект здания разработал П.А. Гриненко, работавший многие годы главным архитектором города Тюмени. Здание изменилось до неузнаваемости. Теперь это один из лучших концертных залов России. Убранство филармонии вызывает восторг: гладкий мраморный пол, фонтанчики со скульптурами, настоящие пальмы, необыкновенной красоты люстры, наконец, удобные бархатные сиденья.




НАШ СЛЕДУЮЩИЙ ПУНКТ...

- Административный центр этой области, один из старейших городов Сибири. Идея создания военного укрепления в устье р. Оми возникла еще в первые десятилетия XVII в. Необходимость его строительства диктовалась той внешнеполитической обстановкой, которая складывалась в пограничных с Тарой территориях и на землях Барабы, где жили татары, платившие ясак России. В 1627 г. с целью проторить путь к соляным озерам из г. Тары отправился конный отряд казаков Назария Жадовского. Казаки, достигнув устья р. Оми, написали в отчете: «На устье Оми острог поставить мочно. Место хорошо и лесу близко много». Тарские воеводы Юрий Шаховской и Михаил Кайсаров в апреле 1628 г. направили царю Михаилу Федоровичу челобитную с предложением построить острог по Иртышу. Созданное укрепление разрешило бы несколько задач: с одной стороны, приостановило бы нападения на русские поселения, с другой – способствовало бы продвижению русских вглубь Сибири к богатым солью озерам. Ямышевское озеро близ Иртыша (южнее современного Павлодара) стало стратегическим пунктом, вокруг которого весь XVII в. вращались многие экономические, политические и региональные проблемы. В августе 1628 г. последовал указ царя о строительстве острога в устье Оми, но тогда этот замысел не был осуществлен из-за набегов калмыков на Тару и по ряду других причин.



ОМСК

- Здесь мы снова можем выйти из транспорта и подышать свежим воздухом, и конечно насладиться достопримечательностями. **Первая Омская крепость** - Сначала в устье Оми для обороны строителей крепости и охраны военного снаряжения было возведено два небольших редута: треугольный и четырёхугольный. Работы по их строительству возглавлял участник похода И. Д. Бухгольца швед-артиллерист Каландер. В 1717 году из Тобольска был прислан чертеж «О строении Омской крепости за Омью рекою и дворов в линию». Строил её майор Аксаков, от имени которого велась вся переписка по возведению первой крепости. Местом её постройки был крутой берег Оми высотой 12—15 м, в 500 м от Иртыша. Крепость занимала площадь около 6 гектаров (сейчас на этом месте находится музыкальный театр, площадь им. В. И. Ленина).




ЕДЕМ ДАЛЬШЕ

- Этот город один из старейших городов Сибири. Он основан в 1628 году отрядом казаков во главе с Андреем Дубенским как военный острог. Первоначально поселение называлось Красный Яр, что означает «Красивый берег». Статус города (название) получил в 1690 году, когда Сибирь была окончательно присоединена к России. В 1822 году царским указом была создана Енисейская губерния, и город стал ее центром. В XVIII веке город из военной крепости перерос в средний сибирский город. Поворотным моментом в истории города стало строительство в 1895 году Великой Сибирской железной дороги, которая связала Красноярск с центром России. Затем были построены железнодорожный вокзал и знаменитый мост через Енисей, а Красноярск стал крупнейшим транспортным узлом Сибири. В XIX веке город становится местом ссылки декабристов. Открываются образовательные и культурные учреждения, начинает издаваться своя газета, благодаря чему город получает статус одной из культурных столиц Сибири.
- Сегодня, спустя почти четыре века со дня основания, это крупный промышленный, транспортный, научный, культурный и спортивный центр Восточной Сибири, столица второго по величине региона нашей страны. В городе работают 150 крупных и средних предприятий. Более того, на протяжении ряда лет этот город признаётся одним из самых благоустроенных городов России.




КРАСНОЯРСК

- Красноярск – это несомненно очень красивый город, но мы взяли одну из достопримечательностей. **Коммунальный мост** — один из одиннадцати действующих мостов через реку Енисей. Соединяет правый и левый берега столицы Красноярского края. На правом берегу мост выходит на Предмостную площадь, на левом — на Театральную площадь, бывшую площадь 350-летия Красноярска.
- Коммунальный мост предназначен для пешеходов и автомобильного транспорта, номинально состоит из двух мостов, разделенных специальной дамбой на острове Отдыха. Ширина Коммунального моста составляет 23,4 м, высота — 26 м. Общая длина мостового перехода с подходами и дамбой 2 300 м.




НА ОЧЕРЕДИ ЕЩЕ ОДИН ГОРОД

- За 350 лет город, расположившийся на берегах Ангары и Иркута, прошел путь от казачьего зимовья до крупного административного, промышленного и культурного центра Сибири. Его название произошло от названия реки Иркут, на которой в 1661 году был и основан сибирский острог. Однако до сих пор между учеными нет согласия касательно времени основания Иркутска. Практически все иркутские летописи и народные предания относят его возникновение к более раннему времени. Существуют свидетельства, что в 1652 году казацкий отряд во главе с Иваном Похабовым облюбовал место для строительства зимовья. Это было местом слияния рек Иркут и Ангары. Задерживаться на том месте отряд Ивана Похабова долго не стал и двинулся за Байкал облагать ясаком (данью) тех, кто еще ее не платил. В 1661 году, по просьбе тувинского князца Яндаша Дороги, кочевавшего в верховьях города и подвергавшегося нападению со стороны красноярских казаков, уже другой Похабов - Яков, основал на правом берегу Ангары острог. Пахабов дал острогу название Яндашский, в честь князца, однако название не прижилось и во всех последующих документах острог стал именоваться по своему местоположению.





ИРКУТСК

- Иркутск – это прекрасный город, мы обязаны вам его показать, так как тут есть одна очень интересная достопримечательность. Уже догадались какая? Ладно не будем вас томить. Озеро **Байкал** - расположенное на юге Восточной Сибири, на границе Иркутской области и Республики Бурятия, относится к числу самых древних водоемов нашей планеты. Но больше всего оно известно тем, что является самым глубоким озером на Земле и одновременно крупнейшим естественным резервуаром пресной воды – 19% всех мировых запасов. И сам Байкал, и прибрежные территории отличает неповторимая в своем разнообразии флора и фауна, что делает эти места поистине уникальными, неизменно привлекающими к себе внимание научных умов и многочисленных любителей путешествий и настоящих искателей приключений.



МЫ ЕДЕМ ДАЛЬШЕ

- В 1666 году русский казачий отряд под руководством Гаврилы Ловцова поставил на высоком берегу, в устье реки Уда, избу для сбора ясака с местного населения и назвали его «Удинским казачьим зимовьем». Выбор места был продиктован благоприятными природными условиями, удобным стратегическим расположением. Недалеко от зимовья на реке Уда, находилась оживлённая речная переправа, со скалистого, с крутыми обрывами холма было очень удобно контролировать как долину реки Уды, так и селенгинские степи, поэтому Московское правительство приняло решение о строительстве укрепительных сооружений, и уже в 1680 году зимовье было преобразовано в острог. В 1689 году строительство было закончено, и острог стал административным и военным центром Забайкалья. В 1690г. острог получил статус города. Выгодное географическое положение на пути в Китай и Монголию позволило Верхнеудинску стать одним из важных торговых посредников России на востоке. Через него шли товары за границу и обратно. Среди вывозимых в Китай товаров первое место принадлежало пушнине и мерлушке, а с 40-х гг. XIX в. – мануфактурным изделиям.



УЛАН-УДЭ

- Музей природы Бурятии открыт 12 июля 1983 года на основе отдела природы Краеведческого музея имени М.Н. Хангалова. Сегодня музей природы Бурятии – один из ведущих природоведческих музеев нашей страны, член Ассоциации «Открытый музей», член Ассоциации естественноисторических музеев при ИКОМ России, единственный региональный музей природы Сибири и Дальнего Востока, экспозиция которого построена ландшафтным методом. Главная цель создания музея – пропаганда охраны природы. Одно из главных направлений в деятельности музея – выставочная работа. Как показал опыт прошлых лет, разнообразие выставок, которые может создать музей, практически неисчерпаемо. В музее наиболее ценную часть коллекционного собрания представляют натуральные образцы, собранные в природе и прошедшие необходимую обработку, фиксацию для длительного хранения и изучения.




НАШ СЛЕДУЮЩИЙ ПУНКТ

- Первыми через Яблоновый хребет от озера Иргень к Ингоде в 1650 году вышли казаки атамана Василия Колесникова. Но то была лишь разведка. Закрепиться на Ингоде близ современной.... по-настоящему удалось только через 3 года казакам Петра Бекетова, направленного царём Алексеем Михайловичем для "осторожного ставления". В 1653 году Бекетов, поставивший на Иргени острог, двинулся дальше, но на Ингоде встретил ледяной затор и велел поставить "государево зимовье". То была первая зимовка русских в районе города. С этого времени через территорию будущей.... на восток и обратно постоянно начали проходить казаки, ссыльные, послы, обозы. Везти в Нерчинск хлеб, порох и другие грузы оказалось удобнее от устья.... по Ингоде на плотях, чем сухопутным путём через отроги хребтов. Великолепный сосновый лес этому только способствовал. На устье стали вязать плоты, а местечко прозвали Плотбищем.

Первое официальное упоминание о Плотбище датируется 1687 годом - в своём письме нерчинскому воеводе царский посол Фёдор Головин просил направить на Плотбище приёмщика хлеба.

Примерно в это же время городское плотбище появляется на картах Восточной Сибири, что говорит о быстро возросшем его значении. Одна из наиболее известных таких карт - "Чертеж земель нерчинского города", созданный Семёном Ремезовым.

В 1698 году Плотбище называют уже слободой - перевалочная база и место рубки плотов обживается, на месте появляются постоянные жители.



ЧИТА

В Чите много достопримечательностей, но мы очень советуем сходить вам в этот дом.

Дом Лопатиной-Гантимуровой


Так как особняк находится под государственной охраной региональных властей, то неоднократно проводилась реставрация этого архитектурного памятника. Но, несмотря на это, сооружение сохранилось практически в первозданном виде. Двухэтажная постройка представлена в желтом цвете с декоративными элементами белого оттенка. Здесь нет ярких орнаментов и резцовых фигур. Прямые линии делают геометрию этого исторического памятника достаточно лаконичной, но, тем не менее, очень привлекательной. Гармонирует с постройкой и зеленая крыша, которая виднеется с близлежащей улицы, а также сохраненная дренажная система. До современников дошел и небольшой балкончик с кованой оградой черного цвета.

Единственное, что изменилось со временем, - деревянные окна, которые были заменены на пластиковые стеклопакеты, а также входная дверь. Несмотря на то, что особняк Гантимуровых является памятником регионального значения, здание постоянно подвергается нападкам вандалов, которые неоднократно оставляли граффити на фасаде, что наносит непоправимый ущерб сооружению.




ЕДЕМ ДАЛЬШЕ

- В 1907 года на месте современного города построили первое поселение.
- В 1908 году была открыта станция Амурской железной дороги и пристанционный поселок Змеиный(местность с большим количеством змей).
- В 1909 году Змеиный поселок получил новое название - Невер-1.
- В 1911 году по инициативе министра путей сообщения С.В.Рухлова населенный пункт переименовали в Рухлово.
- В 1914 году ввели в эксплуатацию Амурскую железную дорогу.
- В 1918 году Рухлово получило статус административного центра Рухловского района.
- В феврале 1927 года по постановлению властей страны поселок Рухлово преобразовали в город. В 1938 году город Рухлово переименовали в город.
- В 1939 году в городе появилась прямая телефонная связь с Москвой.
- В годы Великой Отечественной войны в Сковородино открыли железнодорожное училище и сформировали 614-й Хинганский стрелковый полк 396-й Хинганской дивизии.
- В 1949 году город был присоединен к Амурской области.
- В 1967 году обелиск на братской могиле рабочих путейцев перенесли на территорию городского кладбища.
- В 1975 году на улице Победы установили мемориал "Скорбящая мать".




СКОВОРОДИНО

- Скворородино – это не очень большой город, но мы решили включить его в наш список. **Мемориал Скорбящая мать** - был открыт в 1975 году. Мемориал посвящен памяти всех погибших земляков, не пожалевших собственных жизней ради чистого и мирного неба для будущих поколений. Над этой композицией взвигается вверх стела темно-красного цвета с надписью **СЛАВА ГЕРОЯМ! БЕССМЕРТЕН ПОДВИГ ПАВШИХ ЗА СВОБОДУ И СЧАСТЬЕ НАРОДА.** Мы решили предоставить эту достопримечательность, так как она очень много значит для живущих там людей и мы не могли ее не включить в наш список



ОТПРАВЛЯЕМСЯ В СЛЕДУЮЩИЙ ГОРОД

- История города насчитывает более 2 тыс. лет назад на территории Ак-Кая вырос город. Найденные недавно с Белой Скалой руины оборонительных стен, подземных казематов, дозорных сооружений показывает, что здесь существовало крупное скифское укрепление. Его название пока еще неизвестно, но его археологические находки свидетельствуют, что здесь располагалось довольно большое и богатое поселение. Почти 800 лет назад на данных равнинах впервые раздался топот конницы чингизидов, пришедших завоевывать полуостров. По истечению стольких лет много что изменилось в этих краях: захватила полуостров и пала Золотая Орда, оставила свой след Крымское ханство, сменялись многие империи, грохотали войны. Вблизи Белой Скалы, на равнине, стоит одинокий дуб, которому приблизительно 7 или 8 веков. Свое нынешнее название, Суворовский дуб, дерево получило в честь завоевателя, который по преданию вел под ним переговоры с крымским и османским военным командованием во время войны. И хотя сам Суворов в своих документах не упоминает ни дуба, ни переговоров под ним, название прижилось в истории города.



БЕЛОГОРСК

- Для вас мы включили эту достопримечательность в программу. Район, где находится Яблоновый хребет, входит в состав Центральной части Забайкалья. Она характеризуется резко континентальным восточносибирским климатом. Горная часть изобилует широкими плосковершинными хребтами. Это своеобразная граница между Восточным и Западным Забайкальем. Яблоновый хребет тянется на северо-восток и является самым большим водоразделом Ледовитого и Тихого океанов. Первоначально его считали одним общим со Становым нагорьем. Казаки, посетившие эту местность в 1643 году, считали хребет непрерывным. Название «Становой» обозначает главный, «хребет Земли». Это огромная, более 400 км в длину, система гор. Русский геолог и географ Владимир Афанасьевич Обручев в 1895 году сумел доказать, что горные хребты Становой, Яблоновый и Кентей (в Монголии) являются самостоятельными. Позднее название Яблоновый сохранилось за первой его частью: от Даурской возвышенности (пустыня Гоби, Монголия) до Байкала, представляя северо-западную часть всего комплекса. Уже от северных притоков озера и до реки Буреи хребет называют Становым – основным.




СЛЕДУЮЩИЙ ГОРОД

- До середины XIX века территория нынешнего города, в соответствии с Нерчинским договором, находилась на нейтральной территории, не разграниченной между Цинской империей и Российской. В 1858 году в китайском городе Айгунь между представителями империи Цин и Российской империи начались переговоры об определении принадлежности спорных территорий. С российской стороны их вёл генерал-губернатор Восточной Сибири Николай Николаевич Муравьев, с китайской — амурский главнокомандующий Ишань. 16 мая (28 мая по новому стилю) 1858 года был подписан Айгунский договор, в соответствии с которым весь левый берег Амура переходил во владение Российской империи, правый берег до реки Уссури переходил во владение Китая, а Уссурийский край от впадения Уссури в Амур до моря был объявлен пребывающим «в общем владении» до определения границ. После подписания договора, по приказу Муравьева для основания поселений по Амуру был отправлен 13-й Сибирский линейный батальон под командованием капитана Якова Дьяченко. В приказе Якову Дьяченко было поручено «заведование 2-м отделением Амурской линии, к которому присоединяются поселения наши по Уссури под гласным начальством военного губернатора Приморской области г. контр-адмирала Казакевича». Этим же приказом Муравьев предписывал Дьяченко и командиру Амурского пешего казачьего батальона есаулу Помпею Пузину заботиться о здоровье переселенцев.




ХАБАРОВСК

- Мы решили показать вам эту достопримечательность, так как она относится к основанию города. **Памятник Муравьеву-Амурскому** - После смерти графа Муравьева-Амурского в Париже в 1881 году, где он провёл последние годы, жители города Благовещенска вышли с ходатайством о сооружении памятника Н. Н. Муравьеву в Благовещенске. «Во всей Восточной Сибири, и особенно на Амуре, граф Н. Н. Муравьев-Амурский пользовался большими симпатиями общества, а в Благовещенске давно уже благодарными гражданами этого города приготовлено место, на котором поклонники покойного желали бы видеть воздвигнутый в честь его памятник», - говорилось в обращении генерал-губернатора Восточной Сибири Д. Г. Анучина к правительству. 21 декабря 1881 года министр внутренних дел Н. П. Игнатьев сообщил в Благовещенск, что "государь император... высочайше соизволил разрешить сбор в Восточной Сибири и других местах империи добровольных пожертвований на сооружение в Благовещенске памятника". Сбор средств вёлся в течение нескольких лет и стал поистине всенародным: жертвовали люди самых разных сословий не только на Дальнем Востоке, но и по всей России. К 1890 году было собрано 62 000 рублей.




НАШ ПОСЛЕДНИЙ ГОРОД

- Один из самых интересных и красивых городов в мире и один из самых красивых городов в России. История Владивостока интересна тем, что за 158 лет он из военного поста смог вырасти в современный развивающийся город с богатой историей и интересным обликом. Это крупнейший морской порт на Тихоокеанском побережье России. Он расположен на полуострове Муравьёва-Амурского между Амурским и Уссурийским заливами Японского моря. Поэтому город большую часть года окутывают туманы. Уроженцами города являются в том числе и обладатель Нобелевской премии по физике Игорь Тамм, лауреат премии «Оскар», американский актёр Юл Бриннер, а также лидер популярной рок-группы «Мумий Тролль» Илья Лагутенко.




ВЛАДИВОСТОК

- **Владивосток** – город, вписавший свое имя в историю не только как база Тихоокеанского флота, крупный торговый порт и столица Приморья, но и как один из мультикультурных центров России. Из-за удаленности и специфического местоположения для большинства россиян город стал настоящими «воротами в Азию», войдя в которые можно в полной мере ощутить дыхание древнего Востока без визы и загранпаспорта. Путешественники, которым чужды «азиатские мотивы», найдут во Владивостоке другие преимущества: роскошную уссурийскую природу, прохладное, но такое щедрое на всевозможные дары море, ну и, конечно, впечатляющие творения рук человеческих, начиная с гигантских мостов, пересекающих уютные бухты, и заканчивая флагманами отечественного кораблестроения, время от времени швартующимися у 33-го причала.



НАШЕ ПУТЕШЕСТВИЕ ПО ТРАНССИБИРСКОЙ МАГИСТРАЛИ ЗАКОНЧИЛОСЬ

- Мы надеемся вам понравилась та программа которую мы для вас составили, может быть вы придете к нам еще раз. Над маршрутом работали наши лучшие специалисты, знающие свое дело и готовые подсказать вам ответы, если у вас появился вопрос. Мы надеемся вы остались довольны! Приходите еще! Мы будем ждать вас!



СПАСИБО ЗА ВНИМАНИЕ!!!

