

Детям о планете Земля

Материк



**Земля – единственная планета
Солнечной системы, на которой
есть и суша и вода.**



**Земля имеет форму
шара.**

**Более тёмные участки
– это вода, а светлые –
суша.**

На синем фоне океанов яркими пятнами выступают огромные участки земной суши – материки.



Материк (континент) – это обширное пространство суши, омываемое морями и океанами.



МАТЕРИКИ



**Мы с вами живем на планете Земля
Здесь горы кругом, леса и поля
И всё, к чему каждый с детства привык.
А что же такое, скажи, материк?
Их шесть на планете.**

Правильно дети.

**Давайте подержим карту в руках
И больше узнаем о материках.
Шесть континентов, материков
Ты вместе с нами запомнить готов?
Вот Евразия и Антарктида,
Снегом она и льдами покрыта.
Австралия, Африка и обе дружные
Америки: Северная и южная.**

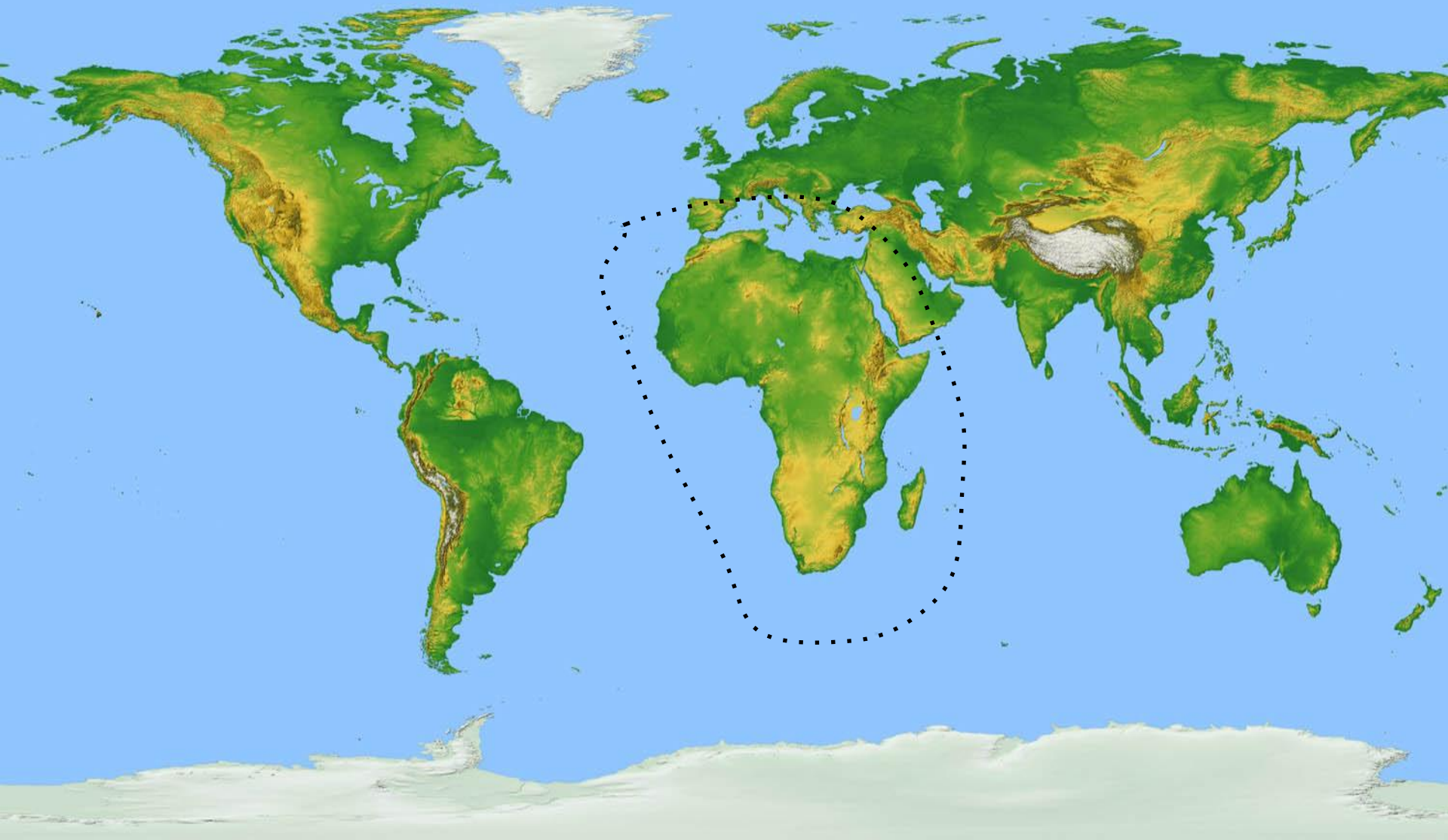
Самый жаркий материк



Африка

**В жаркой Африке живет
Очень добрый бегемот.
У него большая пасть,
Ею он зеваает всласть.
Если хочешь
посмотреть,
Как добряк умеет петь
И как ест он завтраки,
Отправляйся в Африку**

Африка



В Африке очень жарко, поэтому большую ее часть занимают пустыни. На этом материке простираются бескрайние пески самой большой на земле пустыни Сахары.



На этом материке так же есть травянистые равнины с громадными деревьями – баобабами.



В Африке протекает река Нил – самая длинная в мире (6671м)




Разнообразен животный мир Африки: жирафы, носороги, львы, обезьяны, слоны. Африканский страус – самая крупная птица на Земле



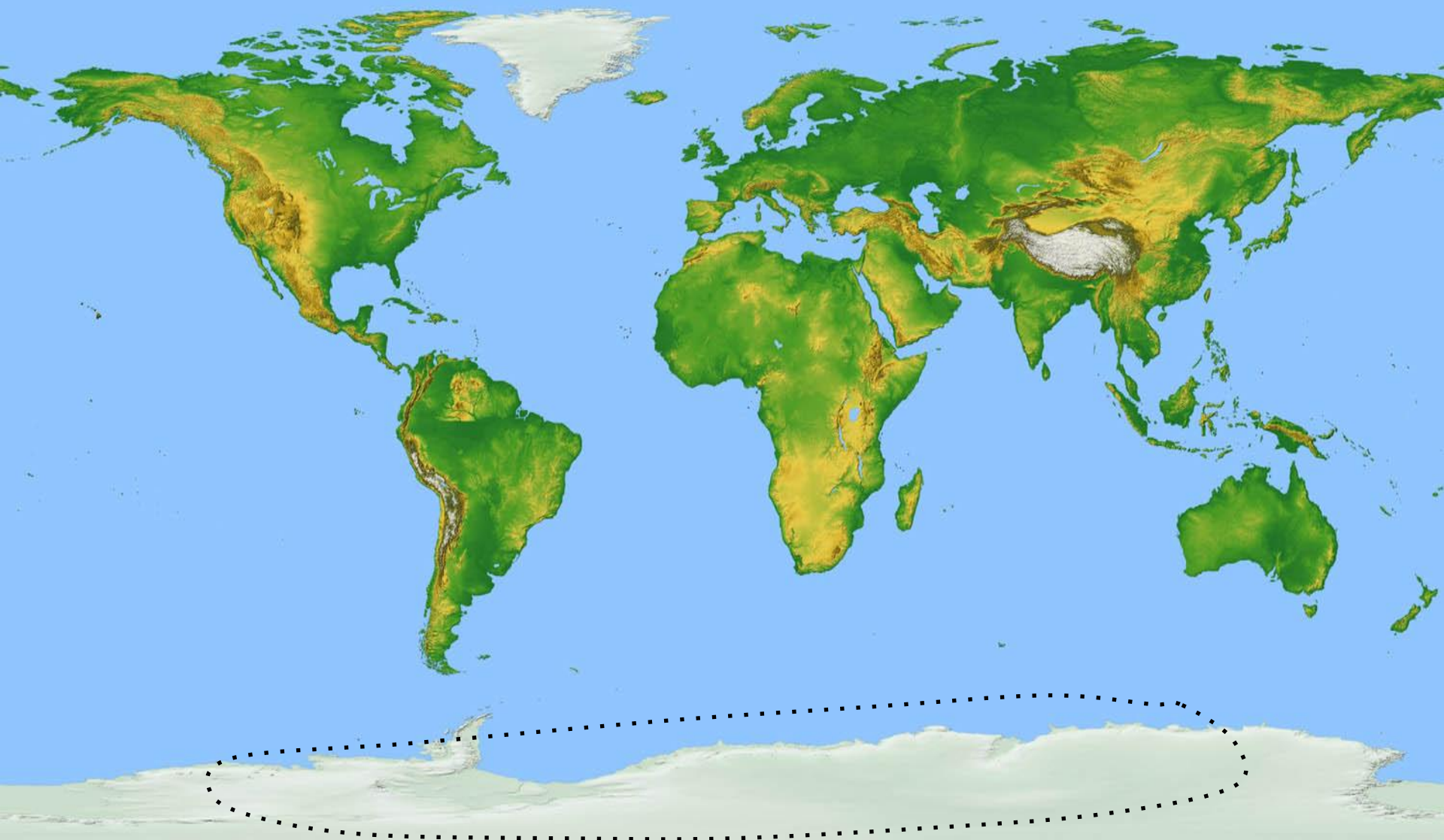
**Материк, который находится
в Южном полушарии, но люди не
спешат его заселять**

Антарктида



**Антарктида, перед нами
Самый южный континент.
Только здесь перед глазами
Лед и снег, а солнца нет.
Здесь, друзья, не поныряешь,
Юг, сказали, - ну и что ж.
Даже не позагораешь,
Если только ты – не морж.**

Антарктида



Антарктида – самый холодный материк, на большей части которого нет ни растений, ни животных.

Лишь в прибрежных районах встречаются мхи, лишайники и низкие водоросли.

Безжизненные берега Антарктиды оживляют пингвины.



Published at LoveOptim.ru



www.tedive.ru

Anatoly Belochukhin



Антарктида — самый высокий континент Земли. Средняя высота поверхности Антарктиды над уровнем моря составляет более 2000 м.

Антарктида не похожа на другие материки. Она покрыта слоем льда толщиной 2000-2500 м. Наземных жителей, кроме пингвинов, здесь нет совсем.



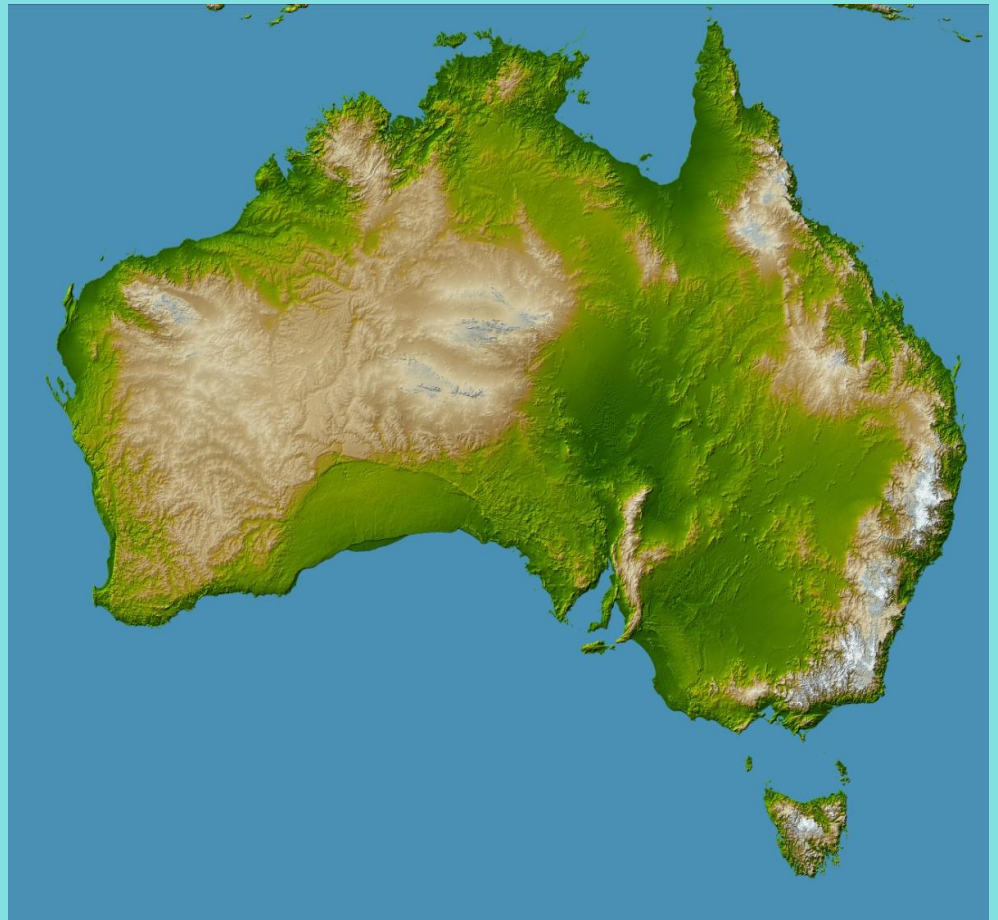
Антарктида —самый холодный материк. Центр Антарктиды примерно совпадает с Южным полюсом. Антарктиду омывают воды Южного океана.



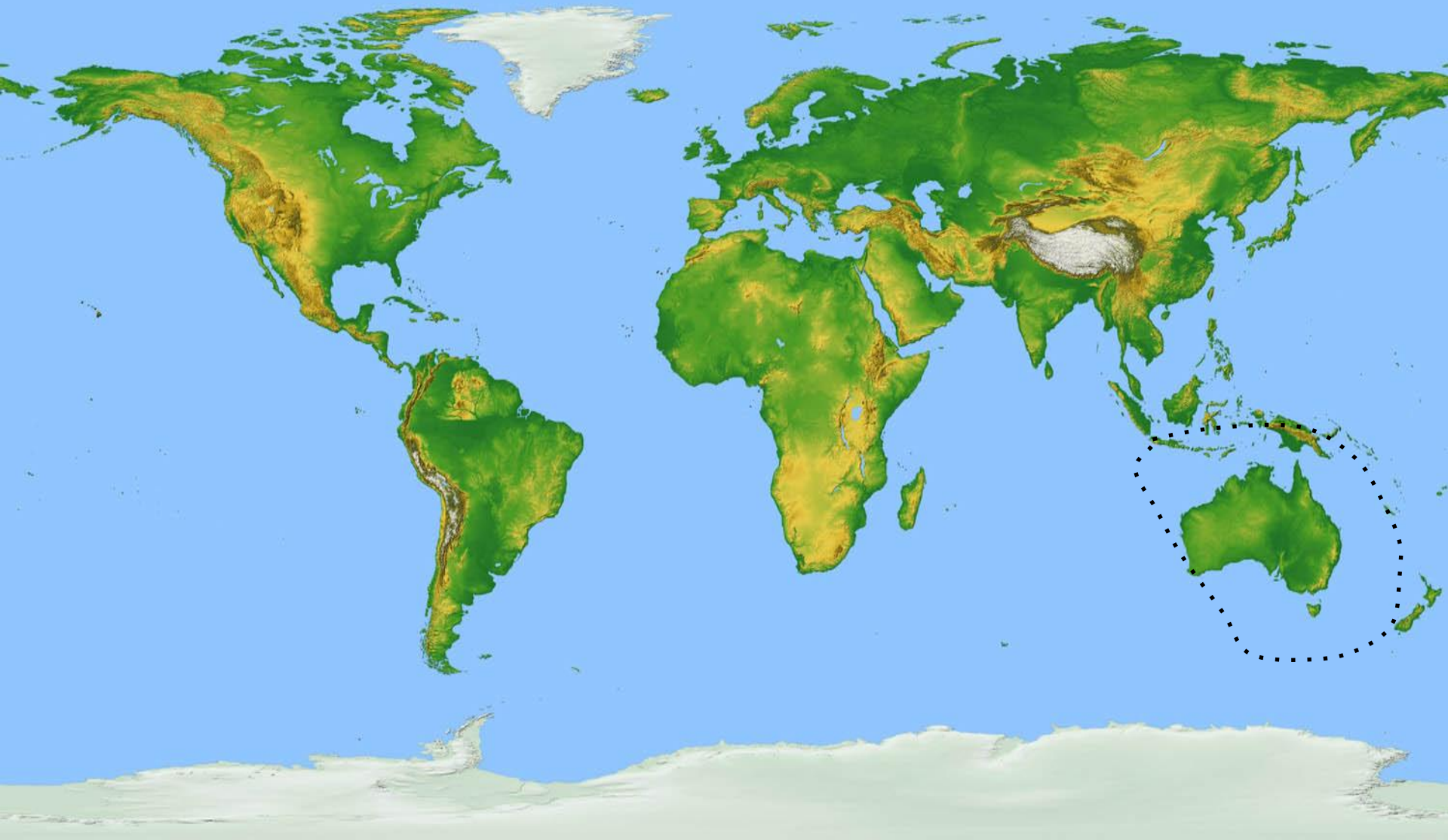
**Самый маленький материк,
который находится в Южном
полушарии**

Австралия

**Мечтать не перестала я
Отправиться в Австралию.
Как жаль, что до Австралии
Автобус не идет.
Там небо ярко синее,
Там океан с дельфинами.
Гуляет там по берегу
Улыбчивый народ.**



Австралия





Австралия — самый большой на планете остров и самый маленький материк, расположенный в Восточном и Южном полушариях Земли. Вся территория материка является основной частью государства Австралийский Союз.



Животных, которые обитают в Австралии, нельзя встретить ни на одном континенте мира. Здесь можно увидеть и коалу, и кенгуру, и страуса эму.



Достопримечательность Австралии - Большой Барьерный риф, протянувшийся вдоль северо-восточного побережья на 2500 километров.

Самый большой материк –

Евразия



**Евразия, Евразия,
Огромный континент.
Большой до безобразия,
Конца и края нет.
И если ты когда-нибудь
Решешь его пройти,
То сколько же чудесного
Ты встретишь на пути!**

Евразия








**Материк Евразия —
величайший массив суши
на Земле, где живет более
половины ее населения.**

**Название материка состоит из
названий двух частей света,
расположенных в его
пределах: Европа и Азия.**



**Его омывают воды всех
четырёх океанов —
Северного Ледовитого,
Атлантического, Тихого и
Индийского.**

Мир растений и животных на материке Евразия разнообразен.

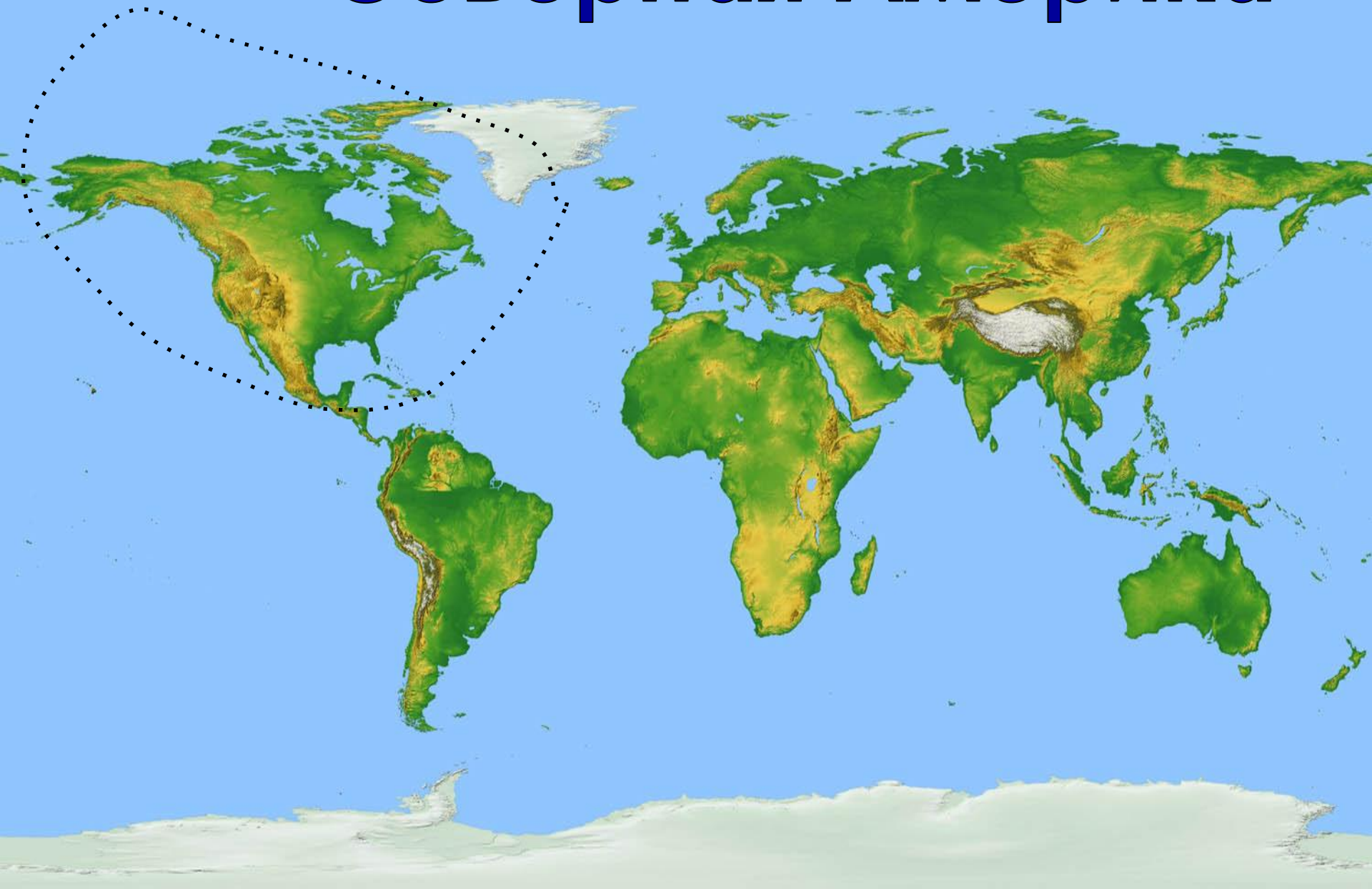


Северная Америка



**Северная Америка
В Северной Америке,
Вам скажу друзья,
Походить по улицам
Не хотел бы я.
Вовсе там не холодно
И мороза нет.
Ничего, что Северным
Назван континент.
Океан там рядышком,
Теплая вода.
Только вот ... с английским
У меня беда.**

Северная Америка




Самый большой в мире остров – Гренландия – входит в состав Северной Америки.



Особую известность получил Большой каньон реки Колорадо. Глубина каньона достигает 1800 метров.

Озеро Верхнее по площади занимает первое место среди пресноводных озёр мира. Входит в состав Великих озёр.

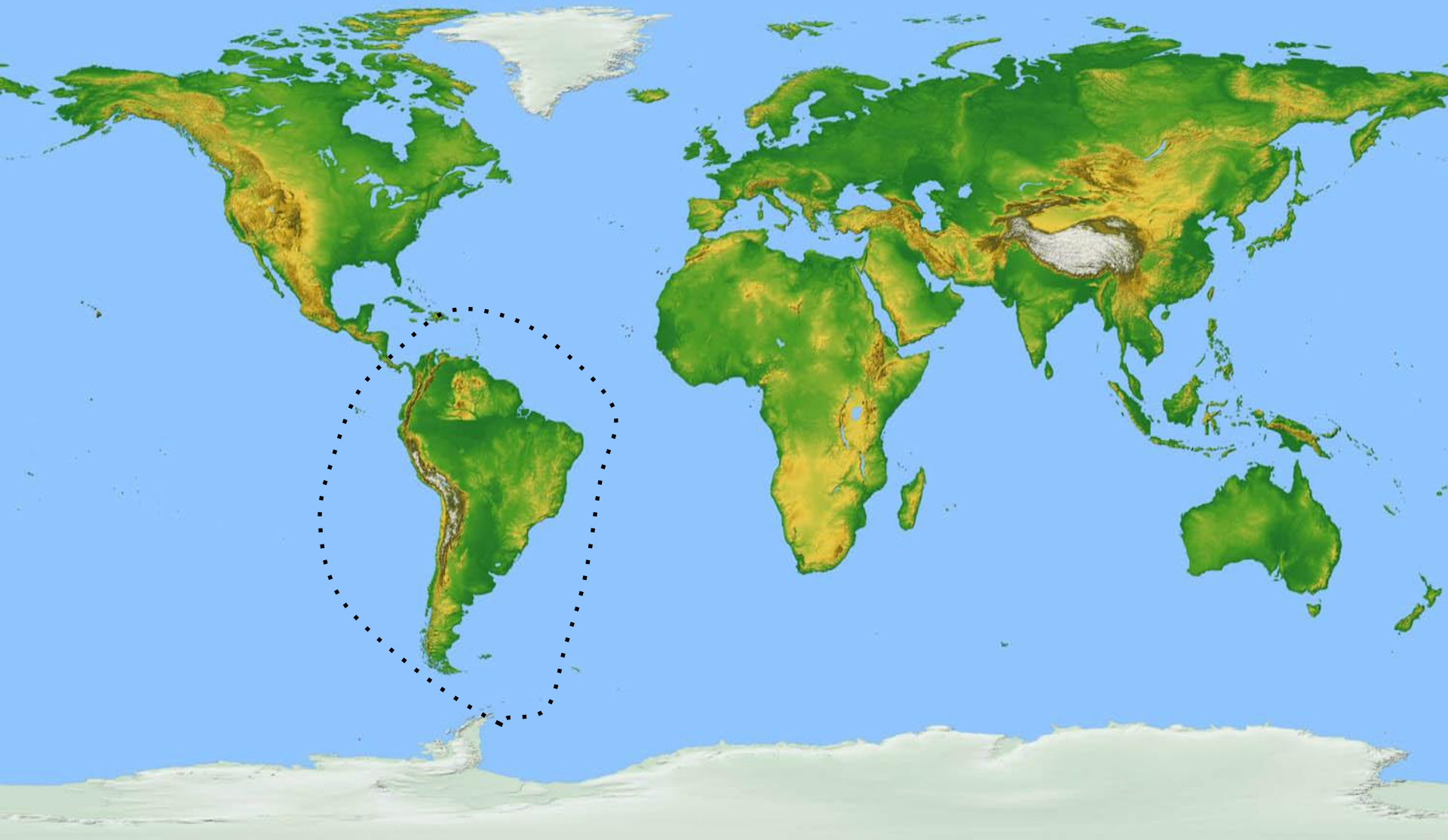


Южная Америка




**Южная Америка,
Жаркий континент.
В городах у берега
Чего только нет!
Солнца – сколько хочется,
Океан воды.
И на каждой площади
Яркие цветы.**


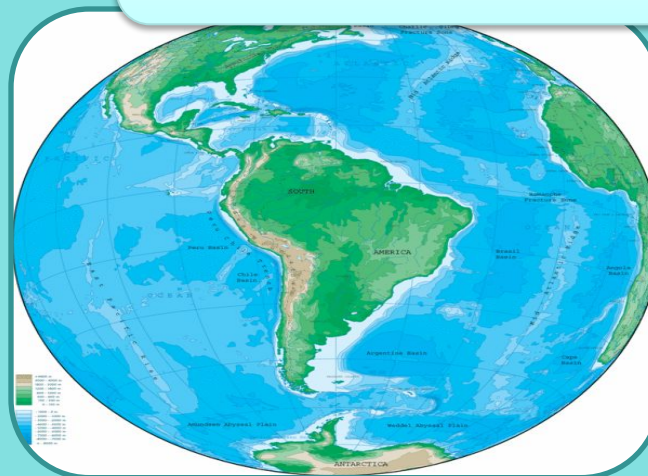
Южная Америка



Южная Америка — материк, пересекаемый экватором.



Южная Америка расположена между Тихим и Атлантическим океанами.



В Южной Америке находится самый высокий в мире водопад — Анхель.

Самая полноводная река в мире Амазонка находится в Южной Америке.

На нашей планете 6 материков:

Австралия

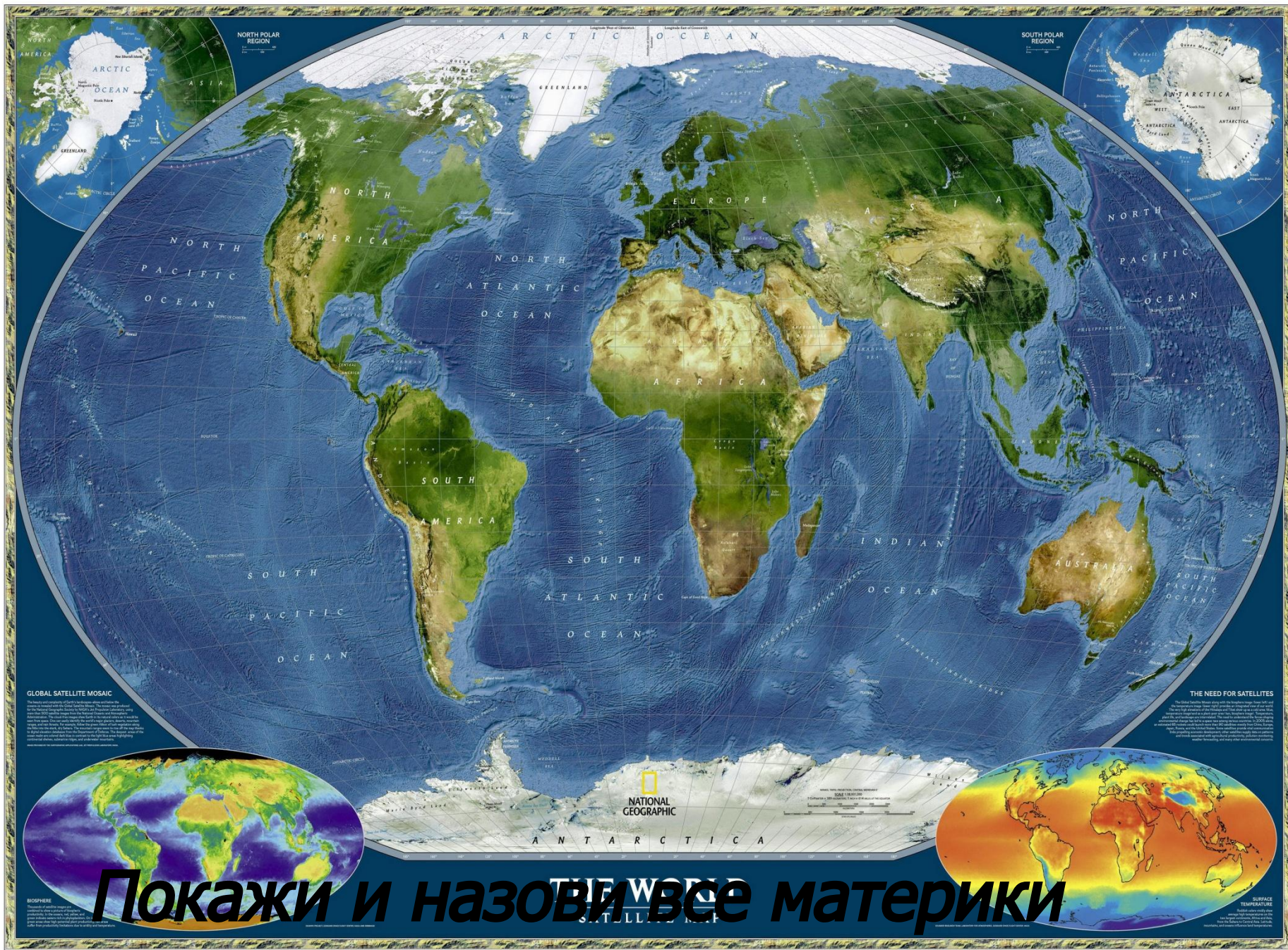
Антарктида

Африка

Евразия

Северная Америка

Южная Америка



GLOBAL SATELLITE MOSAIC

The Global Satellite Mosaic is a composite of satellite images from the Earth Radiation Budget Experiment (ERBE) and the SeaWiFS satellite. The mosaic is a composite of satellite images from the Earth Radiation Budget Experiment (ERBE) and the SeaWiFS satellite. The mosaic is a composite of satellite images from the Earth Radiation Budget Experiment (ERBE) and the SeaWiFS satellite.

BIOSPHERE

The Biosphere is the global sum of all ecosystems. It is the zone of life on Earth, including all living organisms and their interactions with the physical and chemical environment.

THE NEED FOR SATELLITES

The Global Satellite Mosaic only exists because of the brightness of the sun. The sun's energy is the primary source of energy for the Earth's climate system. The sun's energy is the primary source of energy for the Earth's climate system.

SURFACE TEMPERATURE

Surface temperature is the temperature of the Earth's surface. It is the temperature of the Earth's surface, including the land and the ocean.

Покажи и назови все материки

THE WORLD IN SATELLITES



Какой самый большой материк?

Евразия.

Какой самый маленький материк?

Австралия.

Какой самый жаркий материк?

Африка.

Какой самый холодный материк?

Антарктида.

Вырежьте материки из карты, и попросите малыша разложить по образцу материки на листе бумаги.





Южная Америка

www.tvoyrebenok.ru



Северная Америка

www.tvoyrebenok.ru



Африка

www.tvoyrebenok.ru



А **В** **С** **Т** **Р** **А** **Л** **И** **Я**

www.tvoyrebenok.ru



Е
В
Р
О
А
3
М
Я

www.tvoyrebenok.ru



Капота Мира
www.tvoyrebenok.ru