



# Границы и географическое положение России.

Студент БГПУ им.М.Акмуллы  
ПО\_ГЭ-41-17  
Латыпова Л.Л

# Географическое положение.



**Географическое положение** - это положение любого географического объекта (природного или созданного человеком) на поверхности Земли по отношению к другим объектам, с которыми он взаимодействует.

## Географическое положение включает в себя:



- физико-географическое положение,
- экономико-географическое положение,
- транспортно-географическое положение,
- геополитическое положение,
- эколого-географическое положение,
- геодемографическое положение,
- геоэкономическое положение,
- этнокультурное положение.

**Россия**– самая большая по площади страна земного шара.



Её территория занимает площадь около 17 100 000 км<sup>2</sup>. Россия по своим размерам сопоставима даже не с отдельными государствами, а с целыми материками, и это верно, раз она занимает первое место среди стран по площади. Она более чем в 2 раза больше Австралии, площадью 7,7 млн. км<sup>2</sup>, больше Антарктиды с площадью 14 млн. км<sup>2</sup> и почти равна площади Южной Америки (17,8 млн. км<sup>2</sup>).

# Россия – самая большая по площади страна мира



Россия занимает около 30 % площади самого большого материка на Земле - Евразии. Территория нашей страны, как и территория всего материка, располагается в двух частях света - Европе и Азии. Большая часть России, а именно 80 % её площади, находится в Азии, меньшая (20 %) - в Европе. Россия расположена в трёх полушариях — северном, восточном (большая часть территории) и лишь крайние восточные точки - в западном.

Протяжённость географической долготы составляет примерно 171 градус. Омывается Россия водами трёх океанов: на севере — Северным Ледовитым, на востоке — Тихим. На западе и юго-западе имеет выход к морям Атлантического океана.

Россия - самое северное государство мира. Большая часть нашей территории находится между 50 и 70 градусами северной широты. Около 20 % территории России находится за северным полярным кругом.

# Крайние точки России

Крайняя **северная** точка страны (островная) — мыс Флигели, находится на острове Рудольфа (в архипелаге Земля Франца-Иосифа) в Северном Ледовитом океане.

Крайняя северная точка (материковая) — мыс Челюскин.

Крайняя **южная** точка – гора Базардюзю, в Дагестане на границе с Азербайджаном.

Крайняя **западная** точка – коса в Гданьском заливе, в Калининградской области, на Куршской косе в Балтийском море.

Крайняя **восточная** точка (островная) – о. Ратманова в Беринговом проливе. Крайняя восточная точка (материковая) — мыс Дежнева.

Расстояние между северной и южной точками – **более 4 тыс. км.** Между западной и восточной – **около 10 тыс. км.**

## Крайние точки территории России:

### северные

- ① мыс Флигели (о. Рудольфа) – 81° 49' с.ш.
- ② мыс Челюскин (материк) – 77° 43' с.ш.

### южная

- ③ гора Базардюзю – 41° 11' с.ш.

### западная


- ④ коса в Гданьском заливе – 19° 38' в.д.

### восточные

- ⑤ мыс Дежнёва (материк) – 169° 40' з.д.
- ⑥ остров Ратманова – 169° 02' з.д.







Определение благоприятности географического положения в целом или отдельных его видов осуществляется на разных уровнях.


**Микроположение** оценивает положение России по отношению к пограничным, соседним государствам. **Мезоположение** - это положение по отношению к группам стран Европы и Азии. **Макроположение** оценивает место России на глобальном уровне: по отношению к другим материкам, Мировому океану, миру в целом.

Географическое положение - наиболее динамичная характеристика объектов, а также их взаимодействия с другими объектами и явлениями.

# Государственная граница



**Государственная граница** - это условная линия на поверхности суши или воды, определяющая размеры территории государства, отделяющая эту территорию от территории других государств и открытых морей.

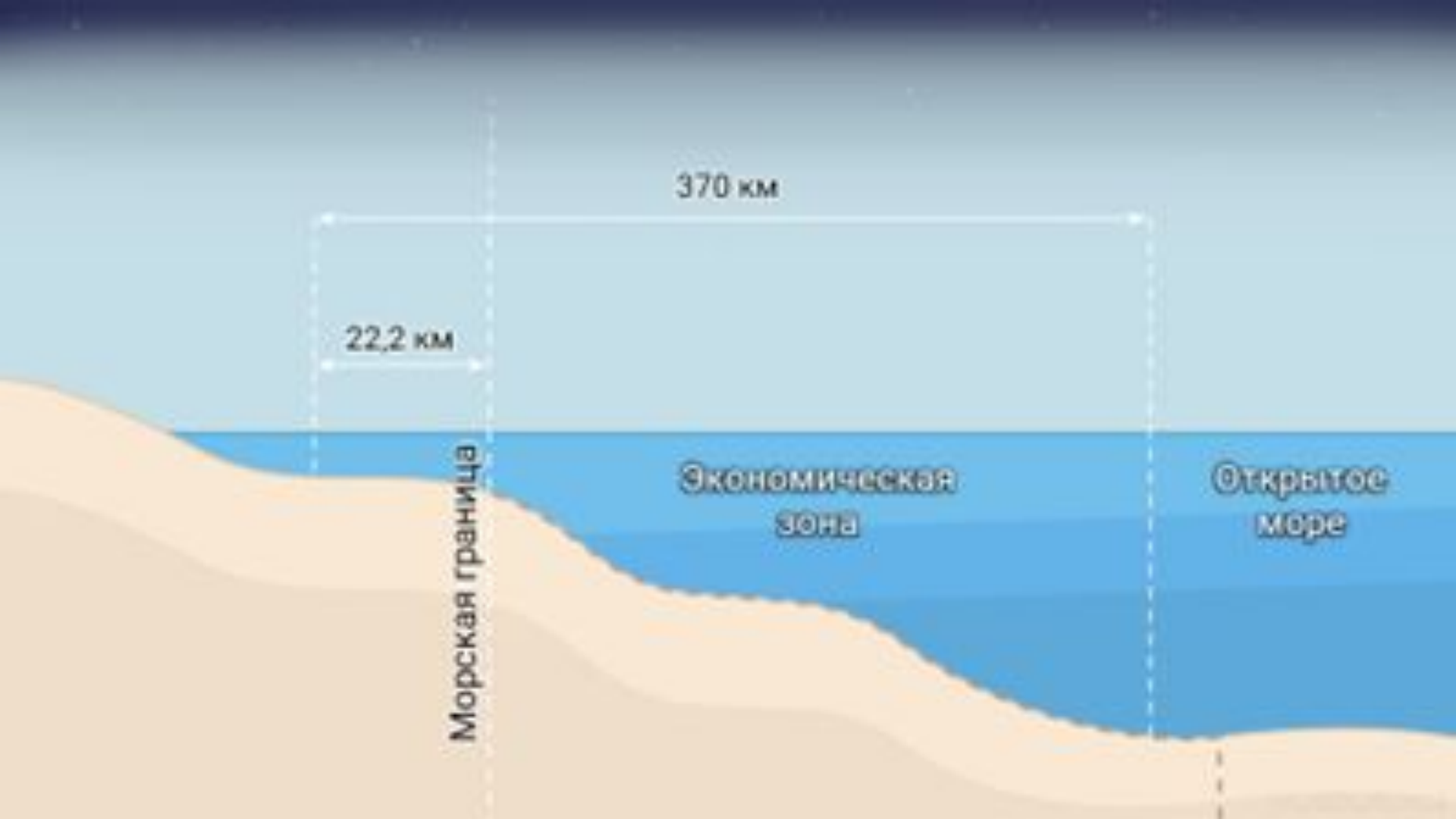


Россия обладает большой протяжённостью государственной границы, что связано с её огромной площадью и сильной изрезанностью береговой линии.

Длина границ России - 60 939 км. Это составляет полторы окружности земного шара по экватору. Западная и южная границы России преимущественно сухопутные, а северная и восточная - морские. На долю морских границ приходится почти 72 % общей длины государственных границ России, что составляет 38 807 км.

# Морские границы

Морская граница государств, в том числе и России, расположена на расстоянии 22,2 км от суши. В морских водах, простирающихся на 370 км от побережья, находится морская экономическая зона России. Здесь разрешается присутствие судов всех государств, но право на добычу различных природных ресурсов есть только у нашей страны. Россия принадлежит к ряду мировых морских держав.




370 км

22,2 км


Морская граница

Экономическая зона

Открытое море



На севере морские границы России проходят по морям, принадлежащим Северному Ледовитому океану. Среди них: Баренцево, Карское, Лаптевых, Восточно-Сибирское и Чукотское. По поверхности этих морей дрейфует лёд, который покрывает северные моря весь год. Из-за этого передвижение судов по просторам этих морей затруднено. Пространство, расположенное от северного побережья нашей страны до Северного полюса, является нашим сектором Арктики. В пределах этой территории все острова (за исключением немногих островов архипелага Шпицберген) относятся к России.




Восточная граница нашей страны проходит вдоль побережья Тихого океана, где ближайšie морские соседи - это Япония и США. Между российским островом Сахалин и Японским островом Хоккайдо расположен пролив Лаперуза. В Беринговом проливе проходит граница между Россией и США. Между российским островом Ратманова и принадлежащим США островом Крузенштерна есть узкий пролив шириной всего 4 км. Он-то и является природным рубежом между 2 странами.




Западная морская граница, проходящая через Балтийское море, связывает нашу страну с рядом европейских стран: Швецией, Польшей, Германией и государствами Прибалтики. Это благоприятный фактор для установления прочных экономических отношений с этими странами.






Юго-западная морская граница России расположена в водах Азовского и Чёрного морей. Эти моря являются природными водными границами между Россией и следующими странами: Украина, Болгария, Турция и Румыния. Нельзя не учесть тот факт, что через Чёрное море Россия имеет выход в Средиземное море, которое омывает берега множества стран Европы и Африки.




Наряду с протяжёнными морскими границами Россия имеет достаточно большую сухопутную границу.

Сухопутная граница отделяет Россию от 16 стран и простирается более чем на 22 тыс км.

Часть границ России - бывшие границы СССР, они в основном закреплены международными соглашениями, охраняются пограничными войсками, на них действуют пограничные заставы и таможни (учреждения, контролирующие провоз грузов через границу).




Самую длинную границу Россия имеет с Казахстаном - более 7500 км (первое место в мире). Самую короткую сухопутную границу Россия имеет с Корейской Народной Демократической Республикой (КНДР). Её длина составляет всего 17 км.


A topographical map of Russia and surrounding regions. Two white callout boxes with black text provide border length information. The first box, pointing to the western border, states the length with Kazakhstan is over 7500 km. The second box, pointing to the southern border, states the length with the DPRK is 17 km. The map shows various geographical features like mountains, rivers, and seas, with labels in Cyrillic.

Длина границы с Казахстаном –  
более 7500 км.

Длина границы с КНДР –  
17 км.



На северо-западе Россия по суше граничит с Норвегией и Финляндией, а также с государствами Балтии — Эстонией и Латвией. Калининградская область, находящаяся на западе страны, граничит с Польшей и Литвой. Вдоль западной и юго-западной границы России располагаются Беларусь и Украина.



На юге с нашей страной граничат Абхазия, Грузия, Южная Осетия и Азербайджан, граница проходит по горным массивам Главного Кавказского хребта. Ещё одним южным соседом является Казахстан, который мы уже упоминали. Далее на восток южная граница России с Китаем и Монголией проходит по высоким горам Алтая, Западного и Восточного Саяна. К востоку от Монголии Россия вновь граничит с Китаем по рекам Аргунь, Амур и Уссури, которые используются обеими странами. Самый восточный наш сосед - Корейская Народная Демократическая Республика.



**Спасибо за внимание!!!**