

A satellite-style map of Australia, showing the continent's topography and vegetation. The central and western parts are brown and red, indicating arid or semi-arid regions, while the eastern and southern coasts are green, indicating forested or agricultural areas. The surrounding oceans are dark blue.

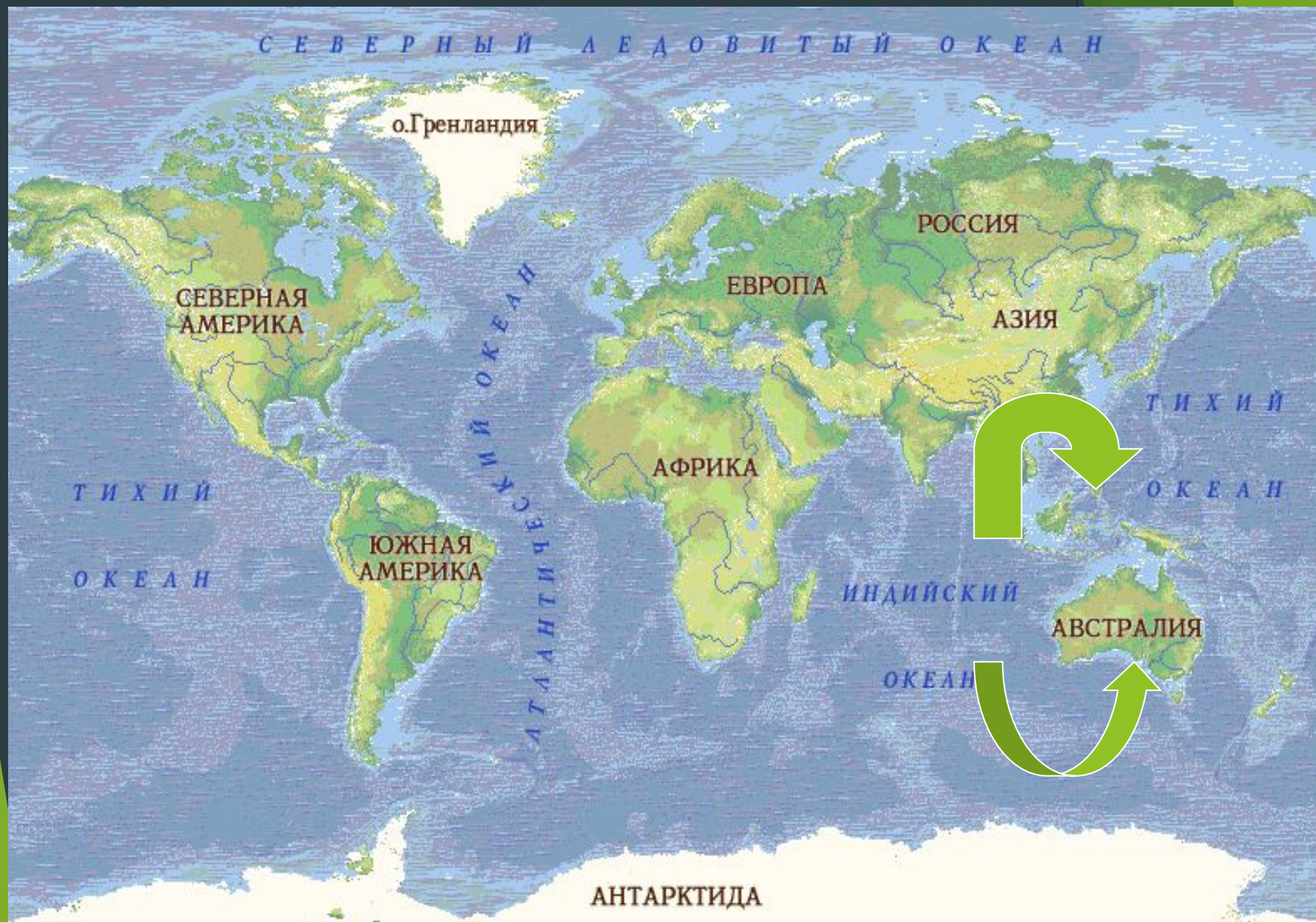
# КЛИМАТ И ВНУТРЕННИЕ ВОДЫ

## Австралии.

7 класс



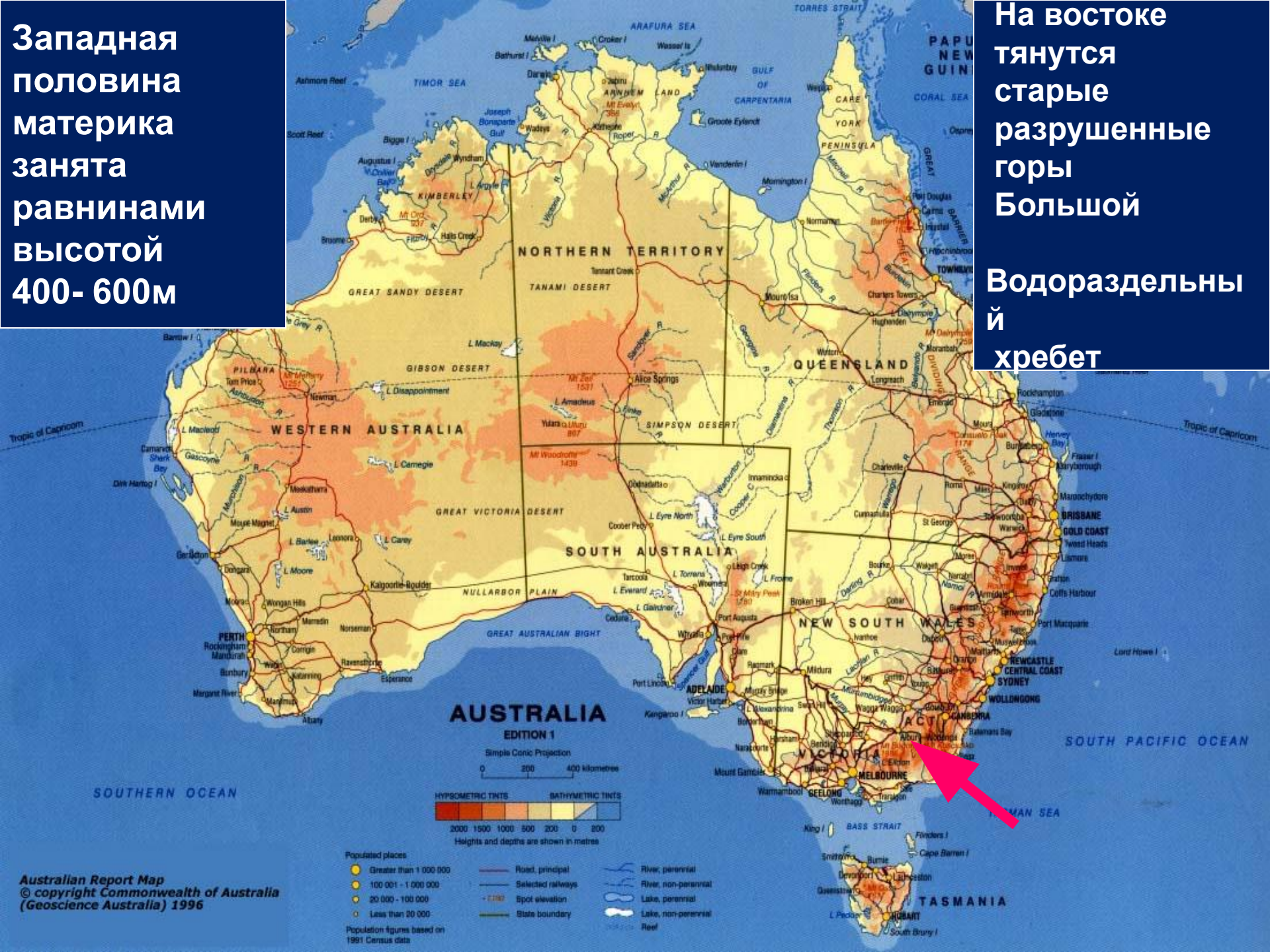
# Карта мира





Западная  
половина  
материка  
занята  
равнинами  
высотой  
400- 600м

На востоке  
тянутся  
старые  
разрушенные  
горы  
Большой  
Водораздельны  
й  
хребет



**Australian Report Map**  
© copyright Commonwealth of Australia  
(Geoscience Australia) 1996

- Populated places
- Greater than 1 000 000
  - 100 001 - 1 000 000
  - 20 000 - 100 000
  - Less than 20 000
- Population figures based on 1991 Census data
- Road, principal
  - Selected railways
  - Spot elevation
  - State boundary
  - River, perennial
  - River, non-perennial
  - Lake, perennial
  - Lake, non-perennial
  - Reef

**ЗАПИСАТЬ В  
ТЕТРАДЬ**

**1. Большая часть материка расположена в тропическом Поясе, север занят субэкваториальным поясом, юг – субтропическим поясом**

**2. Климат засушливый**



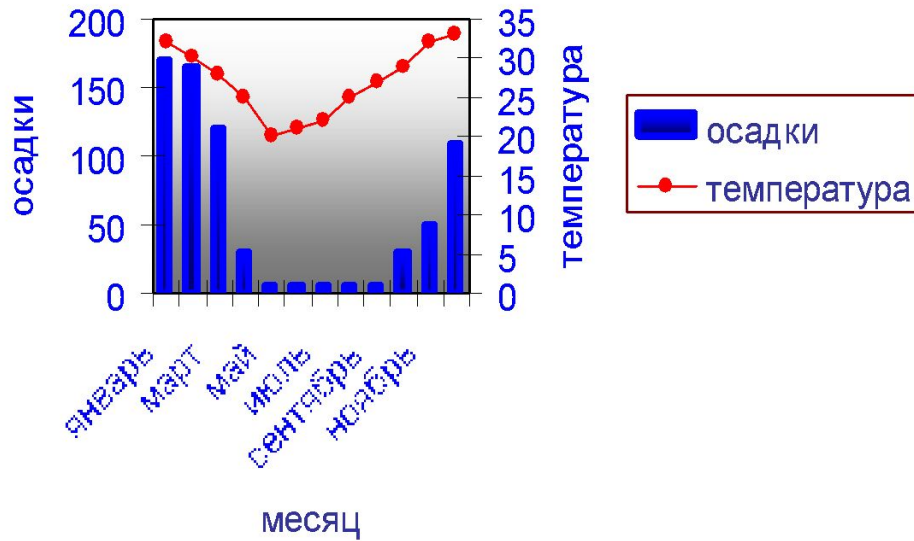
## ЗАПИСАТЬ В ТЕТРАДЬ

### Доказательства сухости материка Австралия:

- Большая протяженность с запада на восток
- Пересекается посередине Южным тропиком, значит, находится в тропических сухих широтах
- Много пустынь
- Мало внутренних вод
- Реки пересыхающие
- На востоке – горы, которые препятствуют пассатам перемещать влажный воздух из Тихого океана
- На западе – холодное течение, которое понижает температуру воздуха.

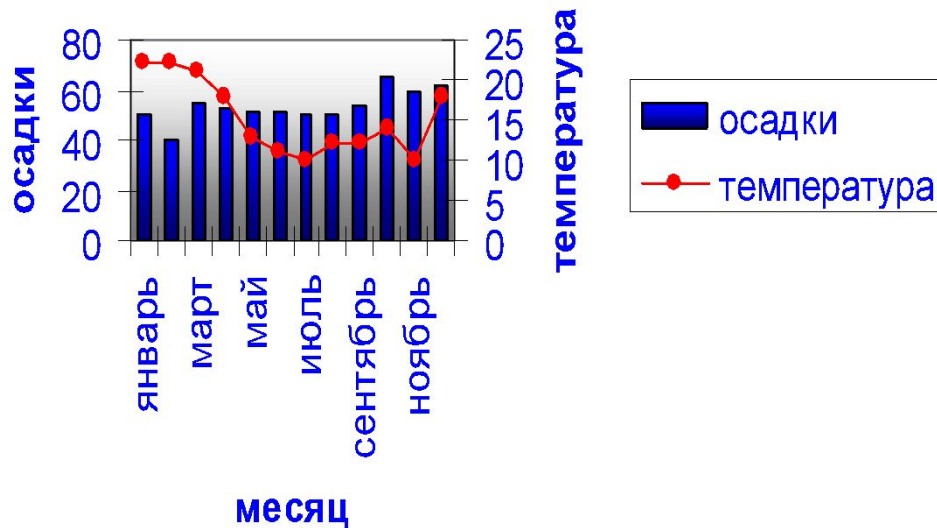


### субэкваториальный пояс

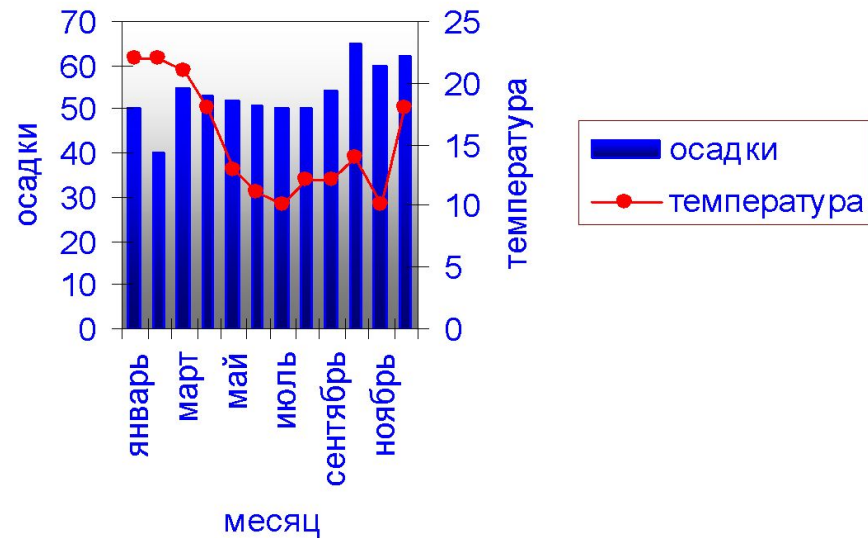


**Рассмотреть климатограммы и определить особенность каждого климатического пояса (устно)**

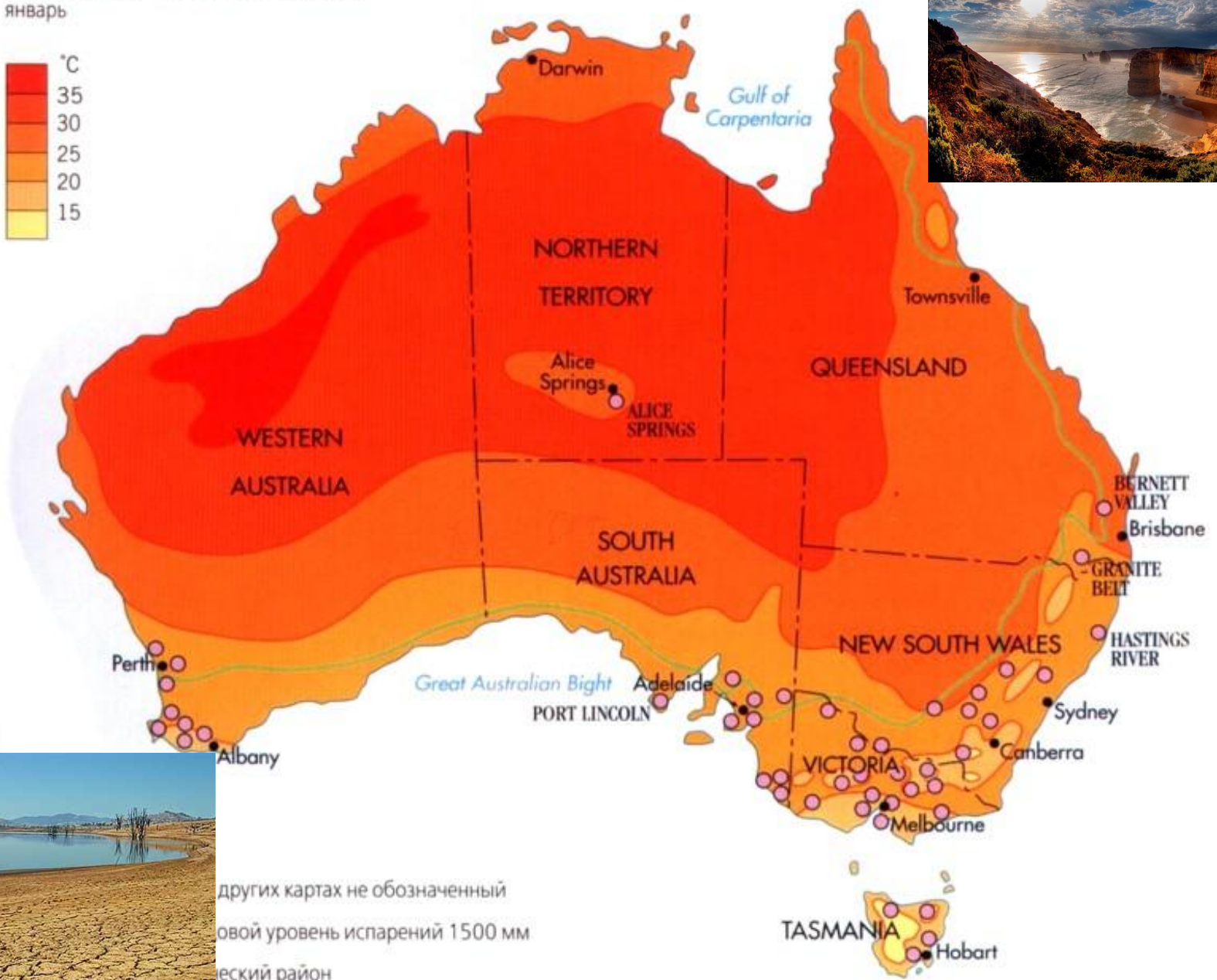
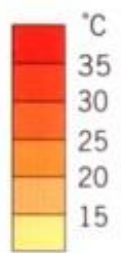
### субтропический пояс



### тропический пояс



Температура на поверхности почвы, январь

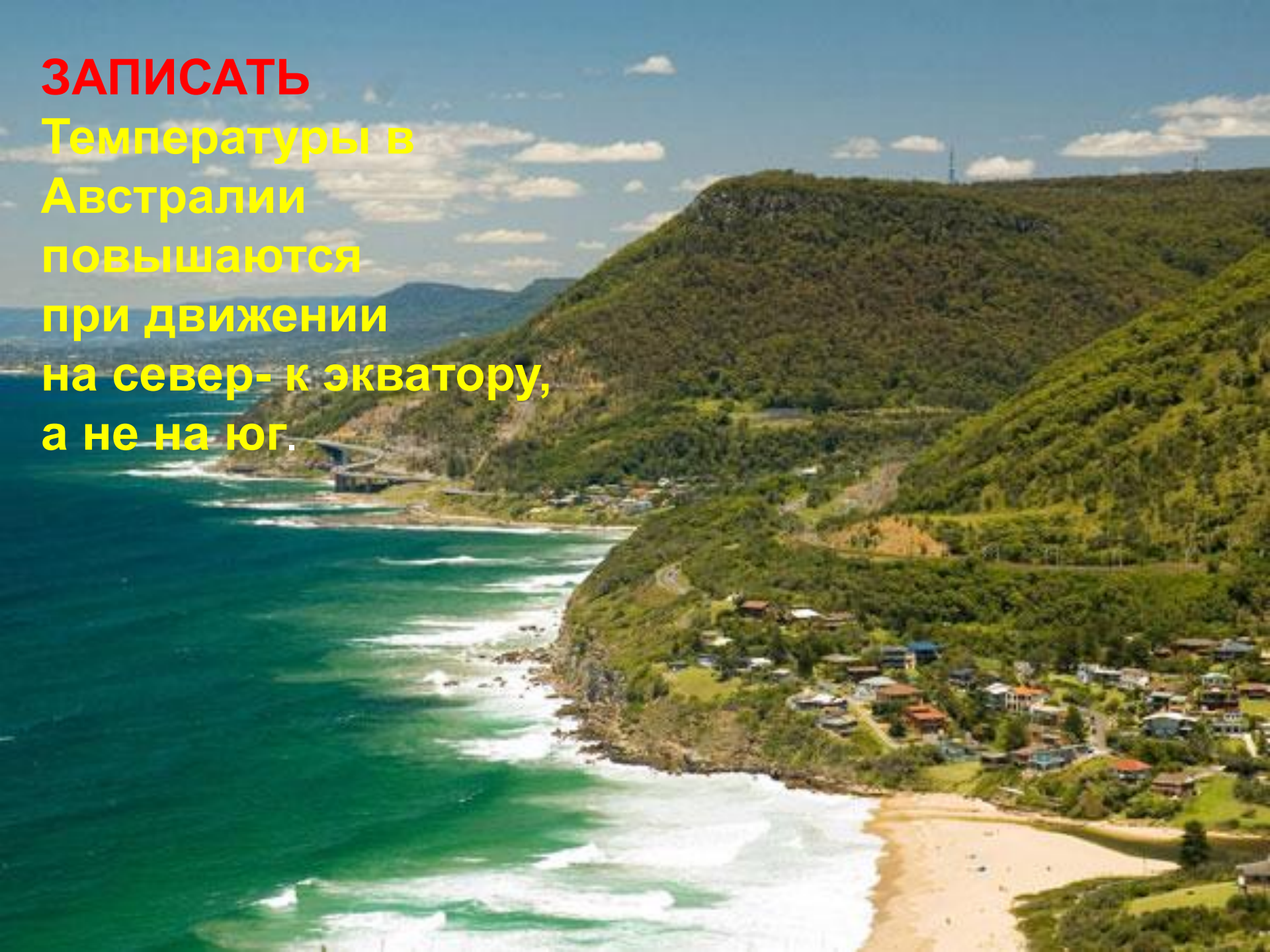


других картах не обозначенный  
овой уровень испарений 1500 мм  
еский район



**ЗАПИСАТЬ**

**Температуры в  
Австралии  
повышаются  
при движении  
на север- к экватору,  
а не на юг.**



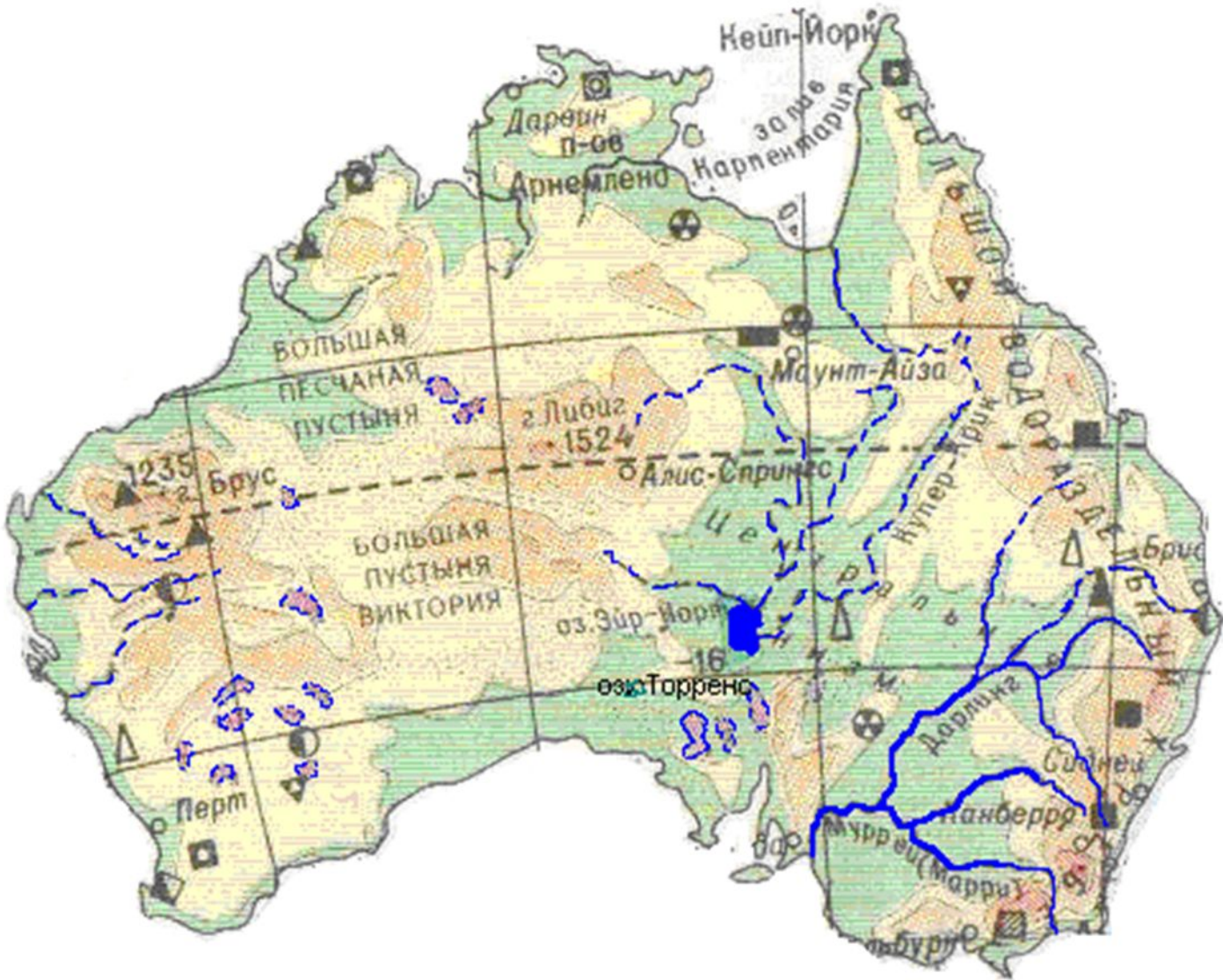


## ЗАПИСАТЬ В ТЕТРАДЬ

Внутренние воды Австралии

- слабо развита речная сеть, 60% территории не имеет стока в океан;
- питание дождевое,
- Временные пересыхающие реки - *крики*;
- Озера заполняются водой только во время дождей,

РЕКИ	ОЗЕРА
Муррей с притоком Дарлинг - самая большая речная система.	оз. Эйер - самое крупное





# Река Муррей

*Самая большая речная  
система Австралии*





# Купер-Крик











Маленькие  
пересыхающие реки –  
крики заканчиваются  
в песках.


Самое крупное  
озеро – Эйр.  
(соленое  
сердце  
Австралии)





# Озеро Эйр

*Самое крупное озеро.  
Оно наполняется водой  
только летом*





Рассмотрите герб Австралии. Какие животные на нем изображены, почему именно они?

Ответ записать в тетрадь

