

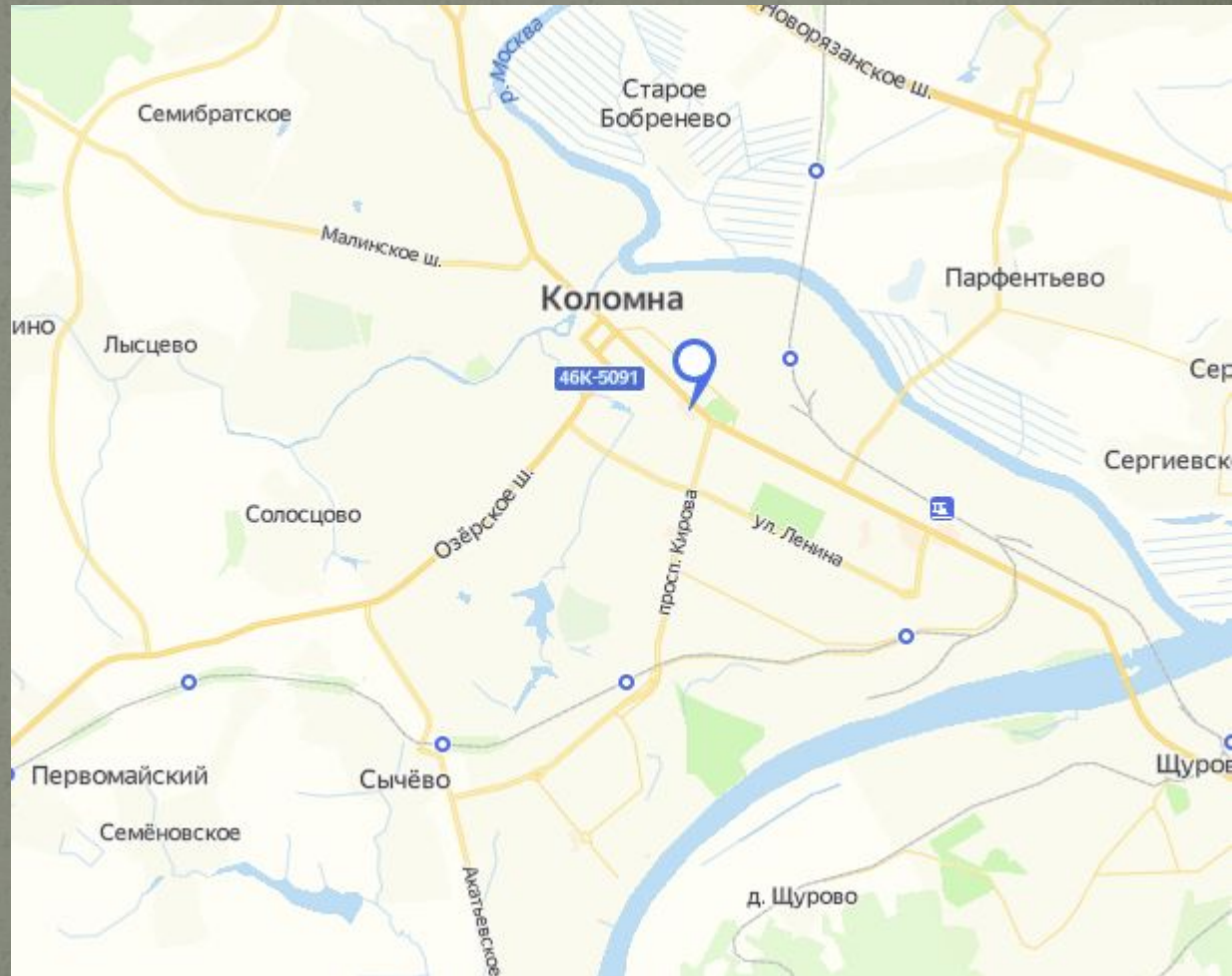
Проект

По теме: Географическое положение моего города

Презентацию подготовила ученица 10 (Б) класса Аносова Анна
Учитель: Якобс Наталья Витальевна

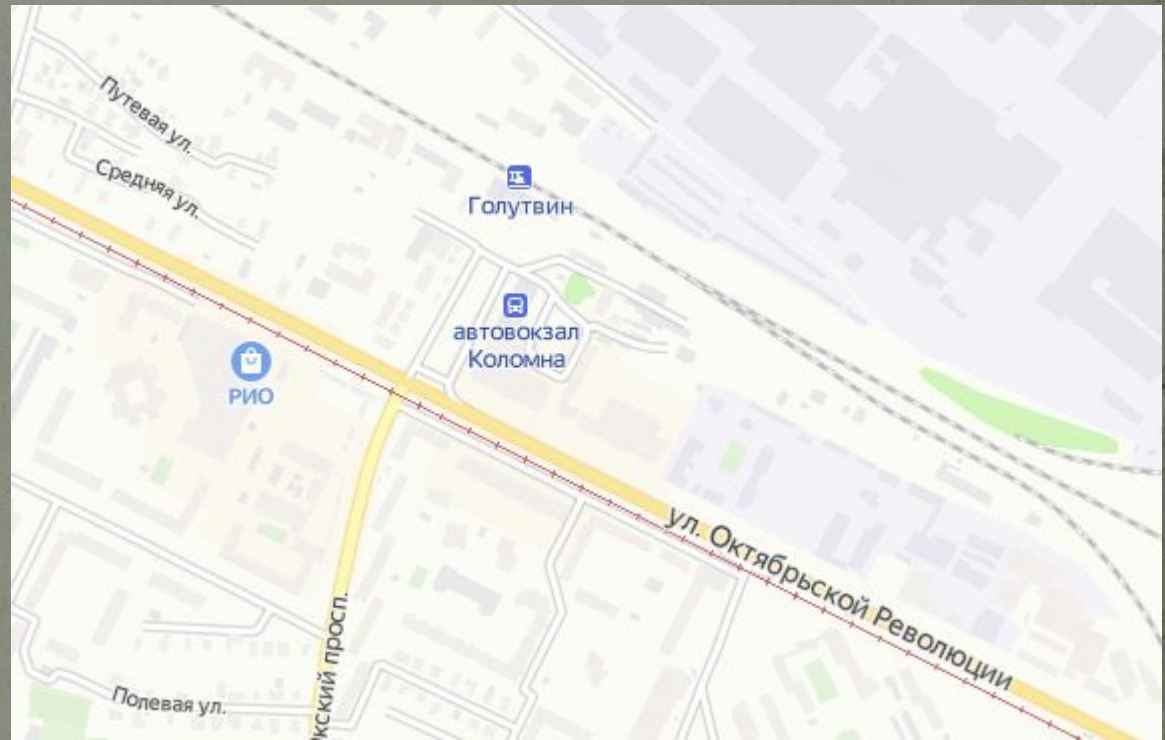
Оценка географического положения города Коломна

- 1) Наличие естественных транспортных артерий.
- Город Коломна стоит на слиянии трех рек: Москвы, Оки и Коломенки



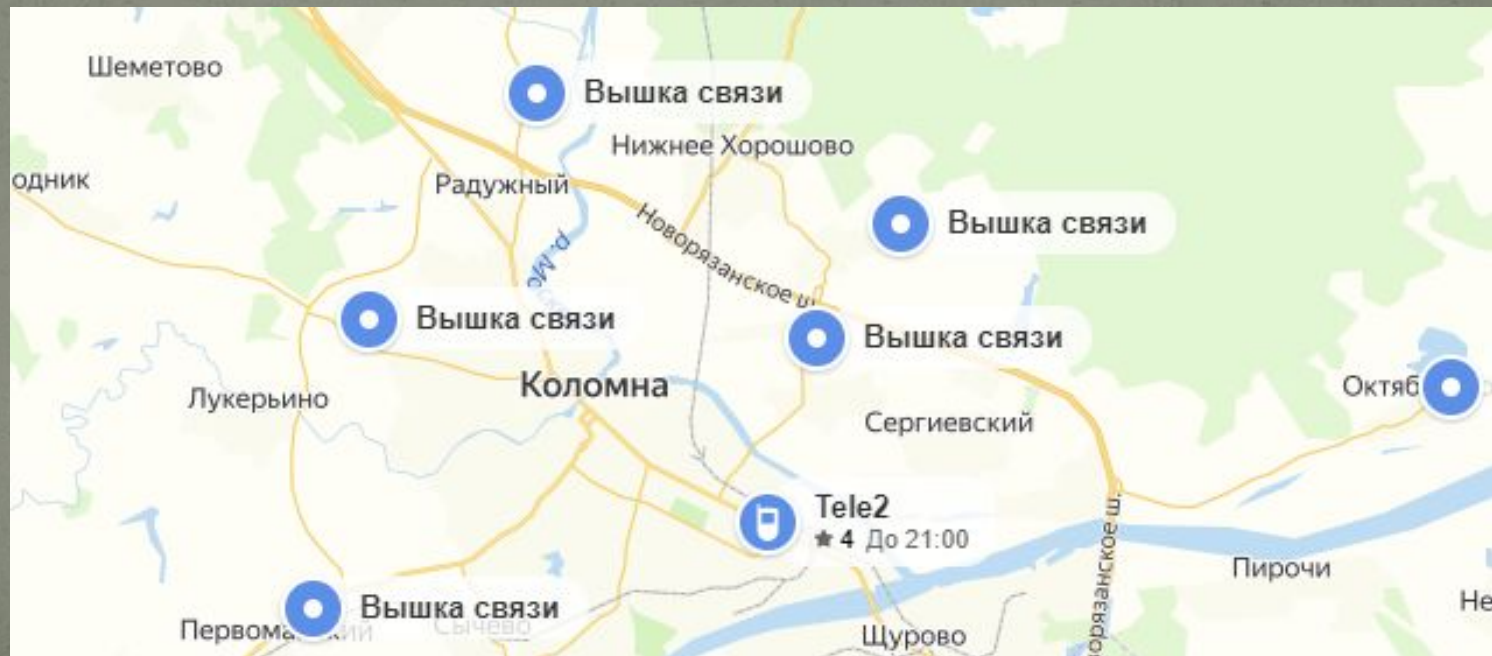
Оценка географического положения города Коломна

- 2) Наличие автомобильных и железных дорог, аэропортов, средств коммуникации
- Аэропортов в Коломне нет, но автомобильные и железные дороги имеются.



Оценка географического положения города Коломна

- 2) Наличие автомобильных и железных дорог, аэропортов, средств коммуникации
- По карте точками отмечены вышки связи, по которым можно понять, что с средствами коммуникации в Коломне все хорошо.



Оценка географического положения города Коломна

- 3) Половозрастная структура населения, тип жилых построек, уровень благосостояния
- В 2020 году в городе Коломна проживает примерно 140 тысяч человек, из которых 76 тысяч женщин и 64 тысячи мужчин.



Оценка географического положения города Коломна

- 3) Половозрастная структура населения, тип жилых построек, уровень благосостояния
- В городе можно найти гражданские постройки (жилые дома, деловые и торговые центры и пр.), религиозные постройки (православные монастыри и храмы). И конечно одной из главных архитектурных доминант города является Коломенский кремль, который можно отнести к оборонному сооружению.



Оценка географического положения города Коломна


- 3) Половозрастная структура населения, тип жилых построек, уровень благосостояния
- В рейтинге благосостояния городов России 32 место занимает Коломна. Средняя официальная зарплата врачей составляет по Коломне 60-70 тысяч, учителей порядка 40 – 50, медсестры 35-40 тысяч



Оценка местоположения города

Коломна

- 1) Исторический период, когда появилось поселение
- Местность у слияния рек Москвы и Коломенки была обитаема с очень древних времён. Первые находки отсюда датируются 7—6 тысячелетиями до н. э. и относятся к эпохе мезолита. Обнаружены и кремневые отщепы и другие остатки материальной культуры времён палеолита.



Ссылки

- <https://ru.wikipedia.org/wiki>
- <https://kolomna-spravka.ru/news/13614>
- <http://kolomna.giddom.com/rus/opisanie.html>
- http://xn----7sbiew6aadnema7p.xn--piai/sity_id.php?id=124
- <https://ru.aznations.com/population/ru/cities/kolomna>
- <https://yandex.ru/maps/10734/kolomna/?ll=38.752917%2C55.103152&z=13>
- <https://yandex.ru/images/search?from=tabbar&text=%D0%BA%D0%B0%D1%80%D1%82%D0%B8%D0%BD%D0%BA%D0%B8>

Спасибо за внимание
