

●  
Презентацию  
подготовили:

Жидулева  
Дарья,  
Молчанова  
Екатерина,  
Скорнякова  
Валерия,  
Кузнецова  
Анна

# Мурманская область

●  
Презентацию  
подготовили:  
Дьяконов  
Кирилл,  
Нурмухаметов  
Искандер,  
Николаева  
Ксения

# План презентации

1. Официальные данные, символика
2. География, население, экономика, ценность субъекта для РФ
3. Региональные товары и услуги
4. Мифы, легенды, стереотипы
5. Поездка в Мурманск летом!
6. Положение в рейтингах по РФ
7. Интернет-сопровождение территории
8. Анализ потенциала, конкурентоспособности

# Официальные данные

Образована 28 мая 1938 года

Мурманская область расположена на северо-западе европейской части России и объективно является одним из стратегических районов страны в составе Северо-Западного федерального округа

Площадь: 144 902 км<sup>2</sup>


Мурманская область является субъектом Российской Федерации. Имеет свое Правительство, Устав и законодательство

Губернатор: Андрей Владимирович Чибис



# Символика

Флаг Мурманской области



Герб Мурманской области



# География и население

**Мурманская область** расположена в Северной Европе. Около 70 % территории области занимает Кольский полуостров, также в её состав входит континентальная часть, полуострова Рыбачий и Средний, острова Айновские, Великий, Кильдин, Семь островов. Большая часть области расположена за Северным полярным кругом.

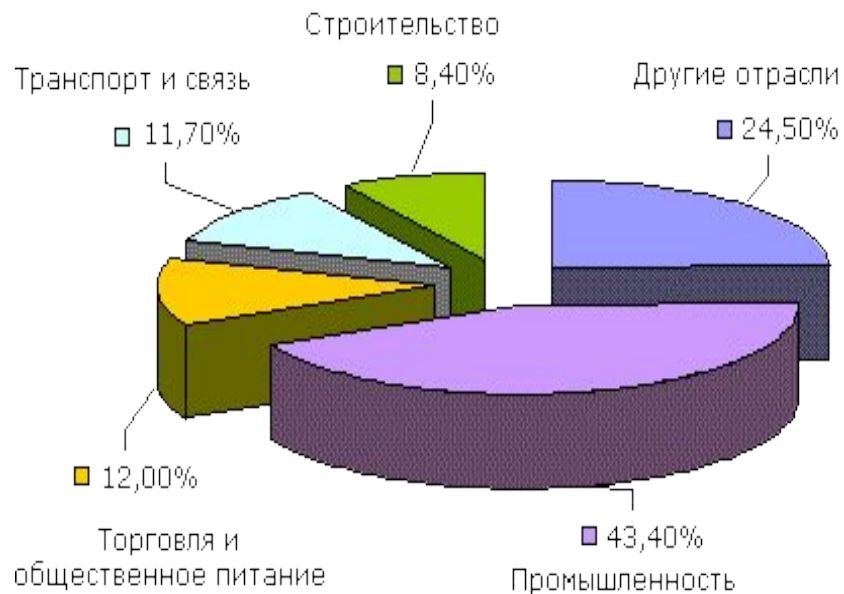
На западе граничит с Норвегией и Финляндией, на юге с Республикой Карелия и через Белое море с Архангельской областью. Омывается Белым и Баренцевым морями

Численность: 741 404 чел



Карта Мурманской области

# Экономика



Регион производит 100% апатитового, нефелинового и бадделеитового концентратов, является крупнейшим производителем никеля, обеспечивает 10% общероссийского производства железорудного концентрата, 7% - рафинированной меди, 13% - улова рыбы, 1,6% - электроэнергии. Область относится к числу наиболее энерговооруженных территорий России. На территории области расположены 3 морских порта, 2 аэропорта. В Мурманске базируется атомный ледокольный флот

# Ценность региона

Мурманск – крупнейший незамерзающий порт России, расположенный за Полярным кругом. Он является базовым по обеспечению перевозок грузов в районы Крайнего Севера, Арктики и дальнего зарубежья. Эксплуатация уникальных по своим возможностям атомных ледоколов позволила обеспечить в Арктике круглогодичную навигацию

Приграничное положение, значительные экспортные возможности и имеющиеся транспортные коммуникации создают хорошие условия для расширения сотрудничества с зарубежными странами. Мурманская область является активным членом международного Баренцева Евро-Арктического сотрудничества

# Региональные товары и услуги

- ОАО «Хлебопек»
- ООО "МПЗ Окраина"
- Союз  
рыбопромышленников  
Севера
- Мурманский морской  
торговый порт





# Мифы, легенды, стереотипы

1. **Мурманск - рыбный город.** Да, когда-то был таковым, но с некоторых пор - все меньше и меньше. Нам остались лишь отголоски славы рыбной столицы СССР, когда рыба шла в город непрерывным потоком, в Мурманске имелось два специализированных магазина морепродуктов, ресторан «Дары моря», производивший уникальную продукцию рыбный комбинат.

2. **По улицам ходят белые медведи.** Ну, бурые-то еще возможно. Но белые-то откуда? Ворота в Арктику - еще не Арктика.



# Поездка в Мурманск летом!

Средняя температура в городе по месяцам:

Дек.	Янв.	Фев.	Мар.	Апр.	Май.	Июн.	Июл.	Авг.	Сен.	Окт.	Ноя.
-8.2°	-10.1°	-9.7°	-5.5°	-0.7°	+4.0°	+9.2°	+12.8°	+11.1°	+7.0°	+1.5°	-4.8°

Стоит отметить, что лето в Мурманске длится недолго, а поистине солнечных и теплых деньков вообще крайне мало, но местные жители по этому поводу сильно не отчаиваются, Заполярье все-таки, спасибо и такому лету. Вообще о лете есть несколько забавных поговорок, популярных в Мурманске:

- Мурманчане зиму перезимовали – перезимуют и лето;
- В Мурманске было лето, но я в этот день работал.



# Бюджет поездки

**URAL AIRLINES** 8,1  
оценка

В МУРМАНСК, 1 ИЮН, ПН  
**15:10 — 17:00**  
1 ч 50 мин в пути 0 рейсе

В САНКТ-ПЕТЕРБУРГ, 8 ИЮН, СБ  
**18:00 — 20:05**  
2 ч 5 мин в пути 0 рейсе

✓ багаж    **₽** обмен    **Х** возврат

Заказать за  
**8 375 руб.** ЛУЧШАЯ ЦЕНА!

Цена за одного пассажира

8 мест

Временной период поездки: 1-6 июня, 2020 год

Проживание: хостел Murmansk Discovery, 5 ночей

*Итоговая сумма за проживание и перелет: 23 875 руб.*



## Murmansk Discovery - Hotel Smart 👍

[Мурманск](#) · [Показать на карте](#) · 6 км от центра

Улучшенный одноместный номер —

1 кровать (1 односпальная)

**На нашем сайте осталось всего 2 таких номера**

Никаких рисков: позже можно отменить, так что успейте забронировать сегодня по этой отличной цене.

Потрясающе 8,9  
223 отзыва

5 ночей, 1 взрослый

**15 500 руб.**


Могут взиматься дополнительные сборы

**Завтрак включен**  
**БЕСПЛАТНАЯ отмена**  
**бронирования**  
**Без предоплаты**


[Выбрать номер >](#)

# Что посетим?

Семеновское озеро




“Гора дураков”




Океанариум



“Домик моржей”



# Что посетим?



Джип-тур в Териберку



# Бюджет поездки

Посещение океанариума: 500 руб

Ночной клуб “Ледокол”: 1500 руб

Такси до Териберки: 4000 руб  
(туда и обратно)

Джип-тур: 3850 руб

**Итого: 33 725 руб**



# Положение в рейтингах РФ

***Рейтинг российских регионов по качеству жизни***

36 место

***Рейтинг 200 городов России по уровню безопасности (по оценкам местных жителей)***

33 место

***Самые экологически грязные города России***

64 место

***Рейтинг городов России по уровню зарплат***

12 место



**МУРМАНСК**  
**100 ЛЕТ**  
**РАЗВИТИЯ**  
**И СЛАВЫ**

# Интернет-сопровождение

<https://visitmurmansk.info/ru/>

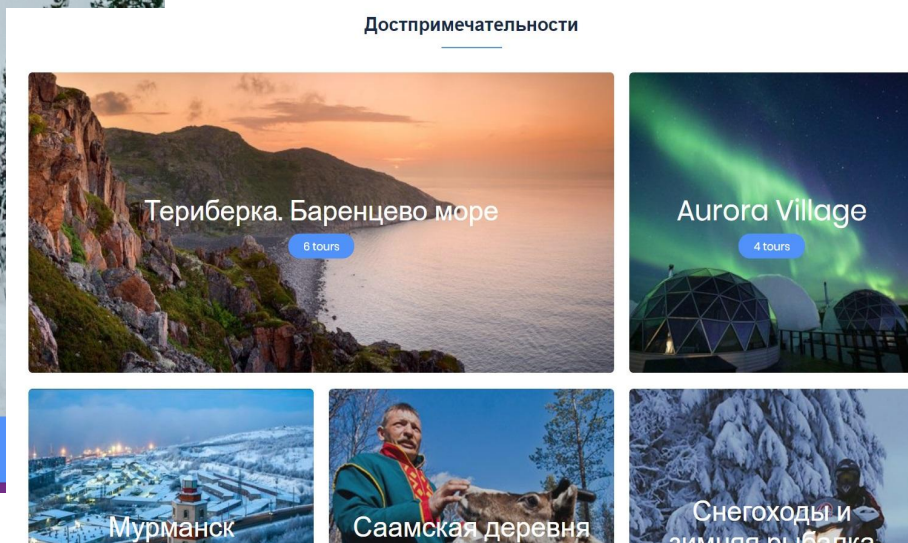
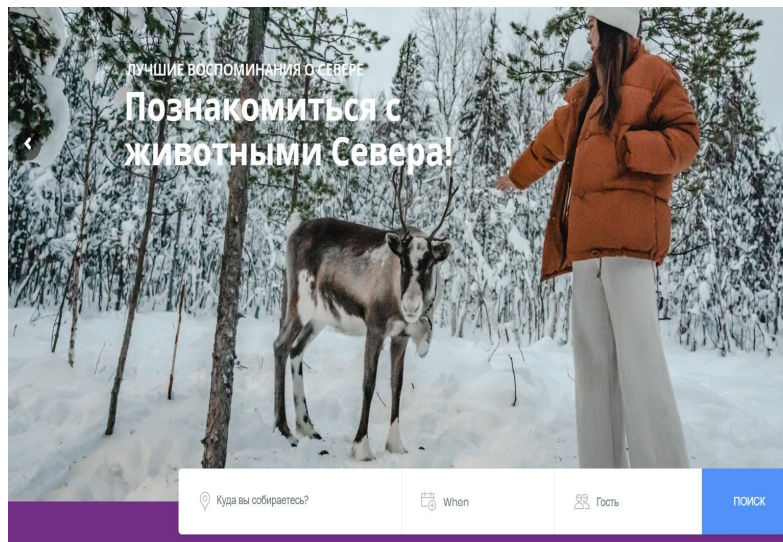
Красивый и содержательный сайт с информацией для туристов о природных и культурных достопримечательностях, возможных экскурсиях.


Ознакомиться с сайтом можно на других языках, что будет удобно для иностранных туристов

Также можно посмотреть отзывы, задать вопросы и найти контакты для связи.




# Визуальное сопровождение сайта





Анализ потенциала,  
конкурентоспособности



# Сильные стороны

1. Выгодное экономико-географическое и транспортное положение
2. Высокий образовательный и квалификационный уровень занятых в экономике, значительный научно-технический потенциал
3. Значительный природно-ресурсный потенциал
4. Высокий уровень индустриального развития
5. Наличие глубоководного незамерзающего морского порта
6. Экспортная ориентация ведущих секторов экономики области и конкурентоспособная на мировых рынках продукция
7. Достаточно развитая инфраструктура
8. Стабильная политическая, экономическая, социальная и этническая ситуация
9. Развитый потребительский рынок, наличие агропромышленного сектора

# Слабые стороны

1. Неблагоприятная демографическая ситуация и невысокое качество жизни населения
2. Слабо диверсифицированная структура экономики и экспорта
3. Преимущественное развитие добывающей промышленности, производство продукции с низкой добавленной стоимостью
4. Высокая степень износа основных производственных фондов.
5. Недостаточная инвестиционная активность, замедленный темп модернизации экономики
6. Несбалансированный рынок труда
7. Зависимость от деятельности крупных компаний
8. Наличие экологических проблем

# ВОЗМО ЖНОСТИ

1. Активные межрегиональные и международные обмены,  
реализация совместных проектов
2. Реализация проектов по освоению Штокмановского месторождения и развитию Мурманского транспортного узла
3. Реализация Федеральных целевых программ
4. Использование транзитного потенциала и Северного морского пути
5. Рост и развитие экономики России
6. Повышение роли и значимости региона как крупного центра по добыче и переработке топливно-энергетических ресурсов и транспортно-логистического центра на Севере Европы
7. Интеграция российской экономики в глобальный рынок

# Потенциальные угрозы

1. Неблагоприятные изменения рыночной конъюнктуры
2. Возможность развития глобального финансового и экономического кризиса
3. Интенсивное развитие процессов межкорпоративных поглощений, вывоза капитала, вывод рычагов управления ведущих компаний за пределы области
4. Снижение уровня обеспеченности области собственными финансовыми ресурсами, усиление тенденции концентрации финансовых ресурсов в федеральном центре
5. Обострение международной ситуации
6. Задержка или отказ от реализации проекта разработки Штокмановского месторождения

A young man with curly brown hair and a black turtleneck under a grey hoodie, looking down with his hand on his face at night. The background is dark with some blurred lights.

МЕРСИ БАКУ ЗА АТТЕНШН