

Бразилия



Общие сведения

Федеративная Республика Бразилия делится на 23 штата, 3 территории и Федеральный округ (Бразилиа).



Территория – 8,5 млн. кв.км

Население – 170 млн. чел.

Гос. язык - португальский.

Столица – Бразилиа.

Крупнейшее по площади и численности населения государство в Южной Америке.

Бразилия на севере граничит с заморским департаментом Франции Гвианой, Суринамом, Гайаной, Венесуэлой и Колумбией; на западе – с Перу; на юго-западе – с Боливией, Парагваем, Аргентиной и Уругваем. На востоке Бразилия омывается Атлантическим океаном. Длина береговой линии от границы с Гвианой до границы с Уругваем – 6840 км. Протяженность сухопутных границ – 16 тыс. км.

Экономико-географическое положение



Оцените ЭГП Бразилии по отношению

- к соседним странам
- к сухопутным и морским путям
- к главным топливно-сырьевым базам и сельскохозяйственным районам
- к главным районам сбыта продукции

Как менялось ЭГП Бразилии на протяжении её истории?

Сделайте вывод о влиянии ЭГП на развитие и размещение хозяйства страны.

Минеральные ресурсы



Императорский топаз

В Бразилии добывают около 50 видов минерального сырья, среди которых: железные и марганцевые руды, руды цветных металлов, бокситы и калийные соли. Здесь достают из земли самое большое количество драгоценных и полу-драгоценных камней в мире. Гордостью страны является Императорский топаз, который не добывает ни одна страна на планете. Ведется добыча золота, нефти и природного газа. Однако ощущается недостаток топливных ресурсов.

Водные ресурсы



Амазонка в среднем течении

На территории Бразилии велики запасы пресной воды. Здесь протекают крупнейшие реки планеты – Амазонка, Парана и их притоки, образующие огромные речные системы.

Для гидростроительства наиболее перспективны реки бассейна р.Параны (более половины гидроэнергетического потенциала), а также р.Сан-Франциску.



Водопад Игуасу

Лесные ресурсы

Леса Амазонии – уникальное богатство, принадлежащее не только Бразилии. Это «легкие» планеты. От их состояния зависит климат Земли.



Сведение этих лесов в последние годы приняло катастрофические размеры и стало предметом тревоги всей мировой общественности

НАСЕЛЕНИЕ



мулаты

европейцы



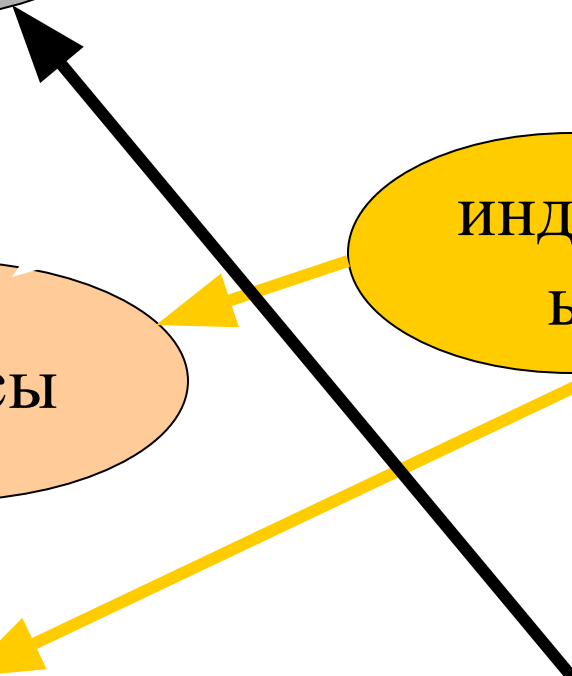

метисы

индейцы



самбо

негры



Размещение населения



В пределах узкой приморской полосы, занимающей 7% территории живёт почти половина всего населения.

*Естественный прирост населения 12/1000.
В возрастной структуре велика доля детей – более половины населения - молодежь не старше 20 лет.*



Уровень урбанизации – 77%.



Контрасты Рио-де-Жанейро.



Небоскрёбы Сан-Паулу.



Манаус – крупнейший город Амазонии.

Страна трёх столиц



Салвадор – столица колонии.



В 1763 г. столица была перенесена в Рио-де-Жанейро.



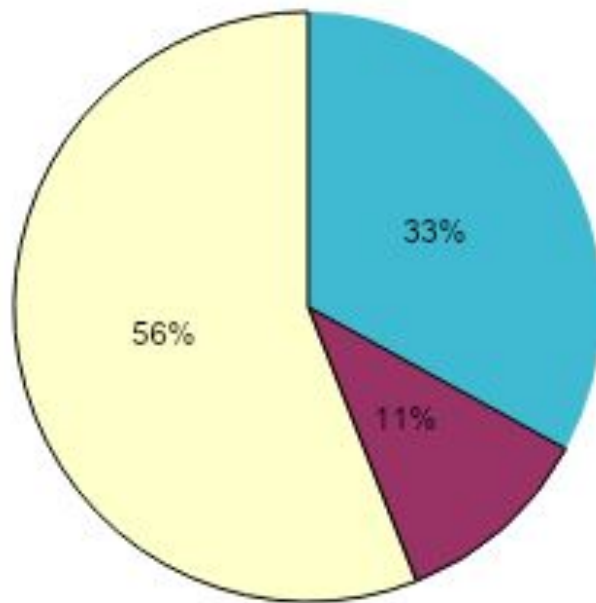
Одним из проявлений региональной политики явился перенос столицы в 1960г. в специально построенный современный город – Бразилиа.

Бразилиа – современная столица страны.

ХОЗЯЙСТВО

По объёму ВВП Бразилия занимает 10 место в мире.

Структура ВВП.



- Промышленность
- Сельское и лесное хозяйство
- Другие отрасли

Ведущие отрасли промышленности

Основную продукцию (около 80%) производят три штата – Сан-Паулу, Рио-де-Жанейро и Минас-Жерайс.



В последние годы в Бразилии создана мощная горнодобывающая промышленность.

Ведущие отрасли промышленности



- *Черная металлургия*

- *Цветная металлургия
(наиболее развито
производство алюминия)*

МАШИНОСТРОЕНИЕ:

- автомобилестроение

- судостроение

- авиастроение

Бразилия достигла больших успехов в электронике, производстве компьютерной техники (миникомпьютеров, микрокалькуляторов). Крупный центр производства - г. Манаус.

Сельское хозяйство – даёт 12% ВВП, в нём занято 30% экономически активного населения.



Сбор урожая бананов

Ведущая отрасль – **растениеводство**, имеющее ярко выраженную экспортную направленность, где характерно сочетание крупного землевладения – *латифундий* и мелкого – *минифундий*.

Традиционно экспортные культуры Бразилии – кофе, сахарный тростник, соя, кукуруза, какао, бананы, хлопчатник.

По объёму сельскохозяйственного экспорта Бразилия уступает только США и Франции.

Хлопчатник и сахарный тростник – старейшие плантационные культуры страны. В XVI – XVII вв. сахарный тростник возделывался в основном на северо-востоке Бразилии.



Уборка сахарного тростника



Сбор кофе

С XIX в. основным источником доходов и экспортным товаром становится *кофе*.

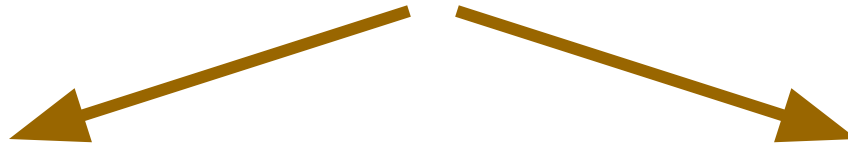


Ведущей отраслью животноводства является мясное
скотоводство.



На севере и в центральной части Бразилии находятся *огромные лесные пространства Амазонии* (488 млн га, 60%) территории. По запасам ценных пород древесины страна занимает первое место в мире.

Наибольшее значение в этом районе имеет



Выращивание какао



Сбор каучука

Бразилия - крупнейший производитель сахара в мире, а также самый крупный по выращиванию кофе и апельсинов. По производству кофе Бразилия, начиная с первой половины 19 века, стоит на первом месте в мире. За последние 12 месяцев было продано более 3 миллионов тонн зеленой арабики.



Транспорт

Автомобильный транспорт играет ведущую роль в пассажироперевозках и имеет очень большое значение в транспортировке грузов. Проложена *Трансамазонская магистраль*.



Железные дороги соединяли центры добычи полезных ископаемых и районы сельскохозяйственного производства с портами.

В общем тоннаже морского и речного флота Бразилия занимает первое место среди стран Латинской Америки.



Бразилия на сегодня является одним из лидеров мирового рынка пассажирских региональных самолетов. Авиостроительная компания «Эмбраэр» претендует быть третьим по величине производителем самолётов после **Airbus** и **Boeing**.



Гражданские самолеты
бразильской компании
Эмбраэр

Энергетика

По количеству потребляемой энергии Бразилия занимает десятое место в мире и первое в Латинской Америке. Основная особенность бразильского энергетического сектора состоит в том, что большая часть энергии в стране производится из возобновляемых источников. Страна - крупнейший производитель этанола, топлива из сахарного тростника. Благодаря этому Бразилию иногда называют биоэнергетической сверхдержавой. Из невозобновляемых основными источниками энергии служат нефть и природный газ.



Гидроэлектростанция Итаипу - самая большая в мире до 2012 года



Атомная электростанция Ангра, расположенная недалеко от города Ангра-дос-Реис в штате Рио-де-Жанейро

90% электроэнергии Бразилия вырабатывает на гидроэлектростанциях. Гидроресурсы расположены неравномерно - более 70% их сосредоточено на севере страны и только 12% - на юго-востоке. Бразилия может производить до 600 млрд кВт/ч электроэнергии в год. 4% энергии получается от мирного атома на единственной АЭС страны «Ангре» с двумя реакторами.