



ДОРОЖНЫЕ ЗНАКИ
РФ

Первые в мире дорожные знаки были утверждены на международной конференции автомобилистов в 1909 году.

В числе участников были и представители Российской империи. Дорожных знаков того времени было четыре и все круглой формы: «перекресток», «шлагбаум», «двойной поворот», «препятствие в виде насыпи и канавы».

Новые дорожные знаки и сигналы были официально приняты уже в СССР 1 декабря 1927 года. В 1933 году их количество увеличилось до двадцати трёх и они получили привычные сегодня формы и цвет, а также впервые были разделены на три категории: «предупреждающие», «воспрещающие» и «указательные».

ПЕРВЫЕ ДОРОЖНЫЕ ЗНАКИ *

Ж/д переезд
со шлагбаумом



Перекресток



Неровная
дорога



Опасный
поворот



* 1909 год

1. Предупреждающие знаки информируют водителей о приближении к опасному участку дороги, движение по которому требует принятия мер, соответствующих обстановке. Большинство из них имеют форму равностороннего треугольника белого цвета с красной каймой. Такие знаки устанавливаются в населённом пункте за 50—100 м, вне населённых пунктов за 150—300 м до начала опасного участка. В отдельных случаях может быть другое расстояние, которое будет определяться табличкой 8.1.1 «Расстояние до объекта», установленной под предупреждающим знаком. Если опасный участок имеет протяжённость, то под предупреждающим знаком будет установлена табличка 8.2.1 «Зона действия»

ПРЕДУПРЕЖДАЮЩИЕ ЗНАКИ



1.1 Железнодорожный переезд со шлагбаумом



1.2 Железнодорожный переезд без шлагбаума



1.3.1 Однопутное железное дорога



1.3.2 Многопутная железная дорога



1.4.1



1.4.2



1.4.3



1.4.4



1.4.5



1.4.6

Приближение к железнодорожному переезду



1.5 Пересечение с трамвайной линией



1.6 Пересечение равнозначных дорог



1.7 Пересечение с круговым движением



1.8 Светофорное регулирование



1.9 Разводной мост



1.10 Выход на набережную



1.11.1 Опасный поворот



1.11.2



1.12.1

Опасные повороты



1.12.2



1.13 Крутой спуск



1.14 Крутой подъем



1.15 Скользкая дорога



1.16 Неровная дорога



1.17 Искусственная ровность



1.18 Выброс гравия



1.19 Опасная обочина



1.20.1



1.20.2 Сузившиеся дороги



1.20.3



1.21 Двустороннее движение



1.22 Пешеходный переход



1.23 Дети



1.24 Пересечение с велосипедной дорожкой



1.25 Дорожные работы



1.26 Пароход скота



1.27 Дикие животные



1.28 Падение камней



1.29 Боковой ветер



1.30 Низколетящие самолеты



1.31 Тоннель



1.32 Затор



1.33 Прочие опасности



1.34.1



1.34.2



1.34.3 Направление поворота

2. Знаки приоритета

(знаки преимущественного права проезда) устанавливают очередность проезда перекрестков, пересечений проезжих частей или узких участков дороги.

Основные знаки приоритета («Главная дорога», «Уступите дорогу» и «Движение без остановки запрещено»).

Часто имеют необычную форму (перевернутый треугольник, ромб, восьмиугольник). Это связано с необходимостью однозначно идентифицировать знаки с любой стороны.

ЗНАКИ ПРИОРИТЕТА



2.1
Главная дорога



2.2
Конец главной
дороги



2.3.1
Пересечение
с второстепенной
дорогой



2.3.2



2.3.3
Примыкание второстепенной дороги



2.3.4



2.3.5



2.3.6
Примыкание второстепенной дороги



2.3.7



2.4
Уступите дорогу




2.5
Движение без
остановки запрещено



2.6
Примущество
встречного движения




2.7
Примущество перед
встречным движением



3. Запрещающие знаки
вводят или отменяют определенные
ограничения движения.
Большинство из них круглой формы,
белые с красной каймой.

Ряд знаков имеют ограничения,
то есть не распространяют своё действие
на некоторые ТС.





3.1 Въезд запрещен



3.2 Движение запрещено



3.3 Движение механических транспортных средств запрещено



3.4 Движение грузовых автомобилей запрещено



3.5 Движение мотоциклов запрещено



3.6 Движение тракторов запрещено



3.7 Движение с прицепом запрещено



3.8 Движение грузовых повозок запрещено



3.9 Движение на велосипедах запрещено



3.10 Движение пешеходов запрещено



3.11 Ограничение массы



3.12 Ограничение массы, приходящейся на ось транспортного средства



3.13 Ограничение высоты



3.14 Ограничение ширины



3.15 Ограничение длины



3.16 Ограничение минимальной дистанции



3.17.1 Таможня



3.17.2 Опасность



3.17.3 Контроль



3.18.1 Поворот направо запрещен



3.18.2 Поворот налево запрещен



3.19 Разворот запрещен



3.20 Обгон запрещен



3.21 Конец запрещения обгона



3.22 Обгон грузовым автомобилем запрещен



3.23 Конец запрещения обгона грузовым автомобилем



3.24 Ограничение максимальной скорости



3.25 Конец зоны ограничения максимальной скорости



3.26 Подача звукового сигнала запрещена



3.27 Остановка запрещена



3.28 Стоянка запрещена



3.29 Стоянка запрещена по нечётным числам месяца



3.30 Стоянка запрещена по чётным числам месяца



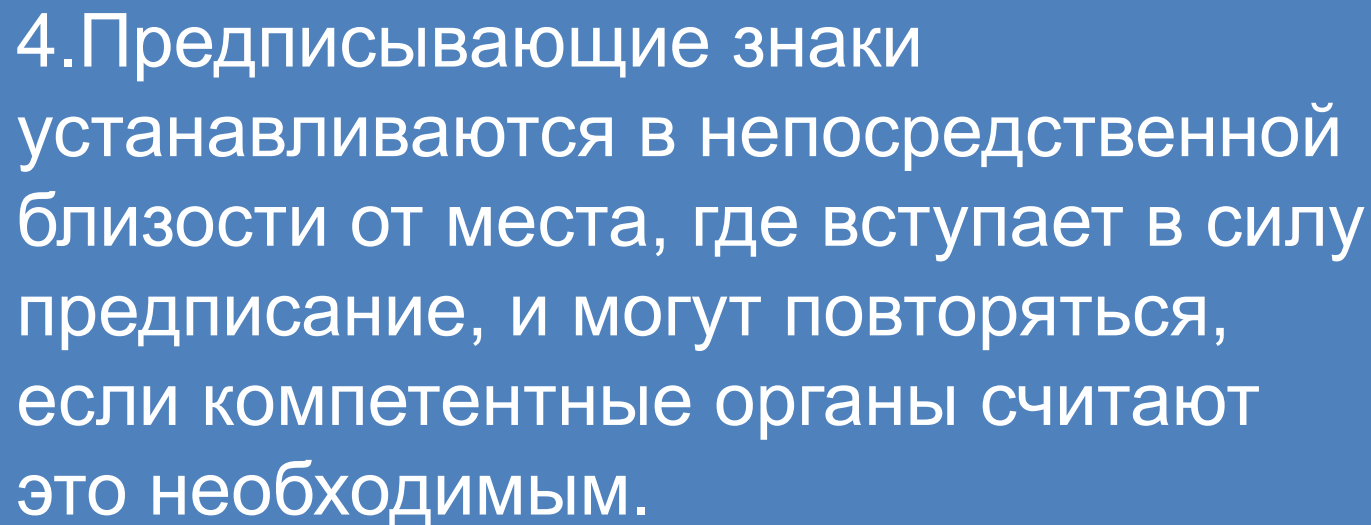
3.31 Конец зоны всех ограничений



3.32 Движение транспортных средств с опасными грузами запрещено



3.33 Движение транспортных средств с взрывчатыми и легковоспламеняющимися грузами запрещено



4.Предписывающие знаки устанавливаются в непосредственной близости от места, где вступает в силу предписание, и могут повторяться, если компетентные органы считают это необходимым.



4.1.1

Движение прямо



4.1.2

Движение направо



4.1.3

Движение налево



4.1.4

Движение прямо
или направо



4.1.5

Движение прямо
или налево



4.1.6

Движение направо
или налево



4.2.1

Объезд препятствия
справа



4.2.2

Объезд препятствия
слева



4.2.3

Объезд препятствия
справа или слева



4.3

Круговое движение



4.4.1

Велосипедная дорожка
или
полоса для
велосипедистов



4.4.2

Конец
велосипедной
дорожки или полосы
для велосипедистов



4.5.1

Пешеходная
дорожка



4.5.2

Велопешеходная
дорожка
с совмещённым движением



4.5.3

Конец велопешеходной дорожки
с совмещённым движением



4.5.4

Велопешеходная дорожка
с разделением движения



4.5.5



4.5.6

Конец велопешеходной дорожки
с разделением движения



4.5.7



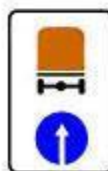
4.6

Ограничение
минимальной
скорости

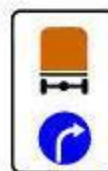


4.7

Конец ограничения
минимальной
скорости



4.8.1




4.8.2

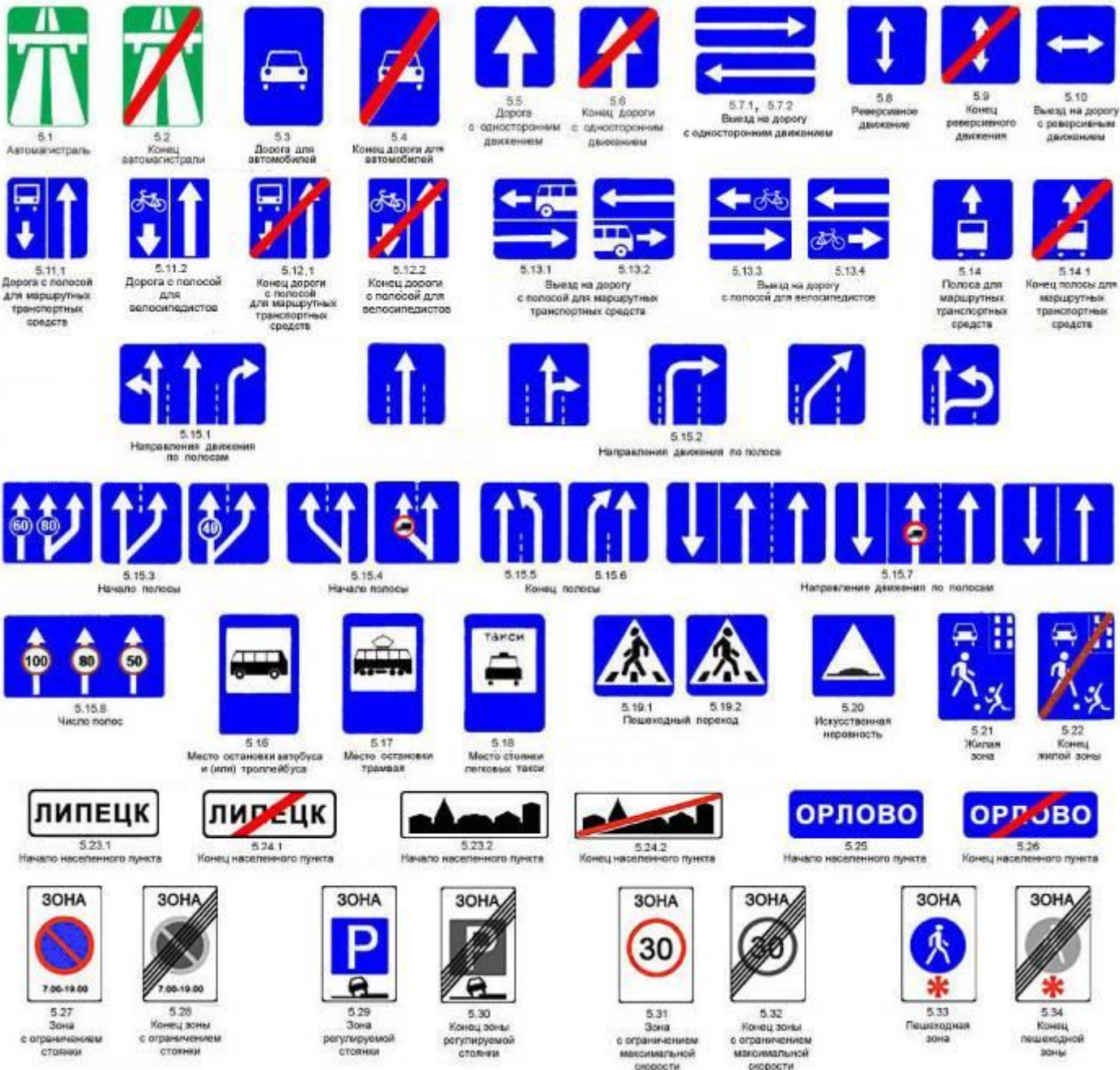



4.8.3

Направление движения транспортных средств с опасными грузами



5. Знаки особых предписаний
вводят или отменяют определённые
режимы движения.





6. Информационно знаки информируют о расположении населённых пунктов и других объектов, а также об установленных или о рекомендуемых режимах движения.

ИНФОРМАЦИОННЫЕ ЗНАКИ



6.1
ОБЩИЕ ОГРАНИЧЕНИЯ
МАКСИМАЛЬНОЙ
СКОРОСТИ



6.2
РЕКОМЕНДУЕМАЯ
СКОРОСТЬ



6.3.1
МЕСТО ДЛЯ
РАЗВОРОТА



6.3.2
ЗОНА ДЛЯ
РАЗВОРОТА



6.4
МЕСТО СТОЯНКИ



6.5
ПОЛОСА ДЛЯ
АВАРИЙНОЙ ОСТАНОВКИ



6.6
ПОДЗЕМНЫЙ
ПЕШЕХОДНЫЙ ПЕРЕХОД



6.7
НАДЗЕМНЫЙ
ПЕШЕХОДНЫЙ ПЕРЕХОД



6.8.1
ТУПИК



6.8.2
ТУПИК



6.8.3
ТУПИК



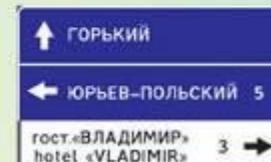
6.9.1
ПРЕДВАРИ-
ТЕЛЬНЫЙ УКАЗАТЕЛЬ
НАПРАВЛЕНИЙ





6.9.2
ПРЕДВАРИТЕЛЬНЫЙ
УКАЗАТЕЛЬ НАПРАВЛЕНИЯ



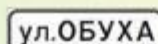
6.9.3
СХЕМА ДВИЖЕНИЯ



6.10.1
УКАЗАТЕЛЬ НАПРАВЛЕНИЯ



6.10.2
УКАЗАТЕЛЬ НАПРАВЛЕНИЯ




6.11
НАИМЕНОВАНИЕ
ОБЪЕКТА



6.12
УКАЗАТЕЛЬ РАССТОЯНИЙ



6.13
КИЛОМЕТРОВЫЙ
ЗНАК



6.14.1
НОМЕР МАРШРУТА




6.14.2
НОМЕР
МАРШРУТА



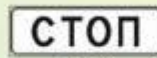
6.15.3



6.15.2



6.15.1
НАПРАВЛЕНИЕ ДВИЖЕНИЯ
ДЛЯ ГРУЗОВЫХ АВТОМОБИЛЕЙ



6.16
СТОП-ЛИНИЯ



5.21.1




5.21.2


НАПРАВЛЕНИЕ ДВИЖЕНИЯ
К АВАРИЙНОМУ ВЫХОДУ



6.17
СХЕМА ОБЪЕЗДА



6.18.1



6.18.2



6.18.3
НАПРАВЛЕНИЕ
ОБЪЕЗДА



6.19.1

ПРЕДВАРИТЕЛЬНЫЙ УКАЗАТЕЛЬ
ПЕРЕСТРОЕНИЯ НА ДРУГУЮ ПРОЕЗЖУЮ ЧАСТЬ



6.19.2




5.20.1



5.20.2

АВАРИЙНЫЙ ВЫХОД



7. Знаки сервиса информируют
о расположении
соответствующих объектов.

ЗНАКИ СЕРВИСА



7.1
ПУНКТ ПЕРВОЙ
МЕДИЦИНСКОЙ
ПОМОЩИ



7.2
БОЛЬНИЦА



7.3
АВТОЗАПРАВНАЯ
СТАНЦИЯ



7.4
ТЕХНИЧЕСКОЕ
ОБСЛУЖИВАНИЕ
АВТОМОБИЛЕЙ



7.5
МОЙКА
АВТОМОБИЛЕЙ



7.6
ТЕЛЕФОН



7.7
ПУНКТ ПИТАНИЯ



7.8
ПИТЬЕВАЯ ВОДА



7.9
ГОСТИНИЦА
ИЛИ МОТЕЛЬ



7.10
КЕМПИНГ



7.11
МЕСТО ОТДЫХА



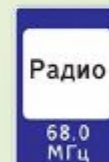
7.12
ПОСТ ДОРОЖНО-
ПАТРУЛЬНОЙ
СЛУЖБЫ



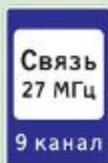
7.13
ПОЛИЦИЯ



7.14
ПУНКТ КОНТРОЛЯ
МЕЖДУНАРОДНЫХ
АВТОМОБИЛЬНЫХ
ПЕРЕВОЗОВ



7.15
ЗОНА ПРИЕМА РАДИО-
СТАНЦИИ, ПЕРЕДАЮЩЕЙ
ИНФОРМАЦИЮ О
ДОРОЖНОМ ДВИЖЕНИИ



7.16
ЗОНА РАДИОСВЯЗИ
С АВАРИЙНЫМИ
СЛУЖБАМИ



7.17
БАСЕЙН
ИЛИ ПЛЯЖ




7.18
ТУАЛЕТ



7.19
ТЕЛЕФОН
ЭКСТРЕННОЙ
СВЯЗИ



7.20
ОГНЕТУШИТЕЛЬ



8. Знаки дополнительной информации (таблички) уточняют или ограничивают действие знаков, с которыми они применены.


ЗНАКИ ДОПОЛНИТЕЛЬНОЙ ИНФОРМАЦИИ



8.25

Дорожные знаки выполненные на желтом фоне, являются временными и применяются в местах проведения дорожных работ.





ПРИМЕР ДОРОЖНЫХ
ЗНАКОВ ДРУГИХ
СТРАН



THAILAND



JAPAN



AUSTRALIA



UNITED STATES



CANADA



MALAYSIA

TRAFFIC AND ROAD SIGNS IN THE PHILIPPINES

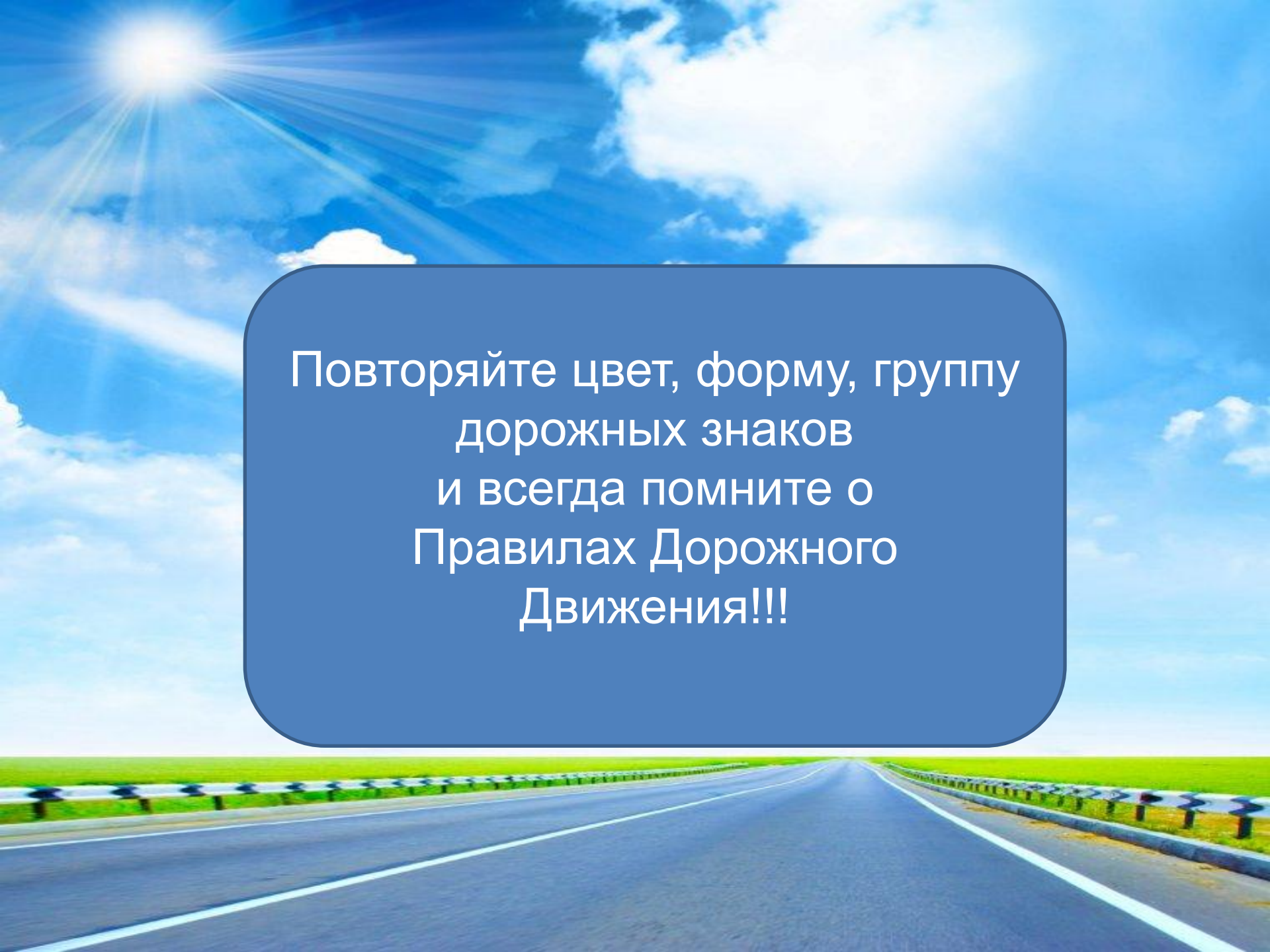
WARNING

INFORMATIVE

REGULATORY

 TRAFFIC LIGHTS	 SLIPPERY ROAD	 ROUND ABOUT	 Y-INTER SECTION	 2 WAY TRAFFIC	 PARKING	 HOSPITAL	 GASOLINE	 TELEPHONE	 STOP	 YIELD	 NO PARKING	 NO ENTRY FOR ALL TYPES OF VEHICLE	
 LEFT BEND	 RIGHT BEND	 NARROW ROAD	 ROAD RIGHT	 ROAD LEFT	 REST AREA	 PEDESTRIAN CROSSING	 POLICE	 NO LEFT TURN	 NO RIGHT TURN	 NO U TURN	 NO OVER TAKING	 PEDESTRIAN PROHIBITED	
 STEEP DESCENT	 STEEP ASCENT	 LINE MERGE AHEAD	 SOFT VERGES	 RIVER BANK		 NO BLOWING OF HORN	 TRICYCLE PROHIBITED	 ANIMAL PROHIBITED	 WIDTH LIMIT	 LENGTH LIMIT			
 SCHOOL CROSSING	 FALLING ROCKS	 ROAD WORK	 CYCLE CROSSING	 ANIMAL CROSSING		 TRAIN STATION	 RESTAURANT	 AIRPORT	 NO PARKING BUS STOP	 HEIGHT LIMIT	 MAX SPEED	 NO SMOKING	 CELLPHONE PROHIBITED
 BRIDGE ROAD SIGN	 HUMP AHEAD	 CROSS ROAD	 HEIGHT LIMIT	 RAIL ROAD	 ONE WAY	 CYCLE LANE	 AREA CLOSED	 PUSH CARTS PROHIBITED	 NO CAR	 LOAD LIMIT	 TONGAS PROHIBITED	 NO FOOD AND DRINKS	
 INTERSECTING SIGN	 T JUNCTION	 SCHOOL BUS STOP AHEAD	 CROSSING AHEAD	 LEFT HAIR PIN	 BUS STATION	 PARK & RIDE	 MARINA	 MEDICAL	 TURN LEFT	 TURN RIGHT	 PASS EITHER	 KEEP LEFT	 KEEP RIGHT





Повторяйте цвет, форму, группу
дорожных знаков
и всегда помните о
Правилах Дорожного
Движения!!!