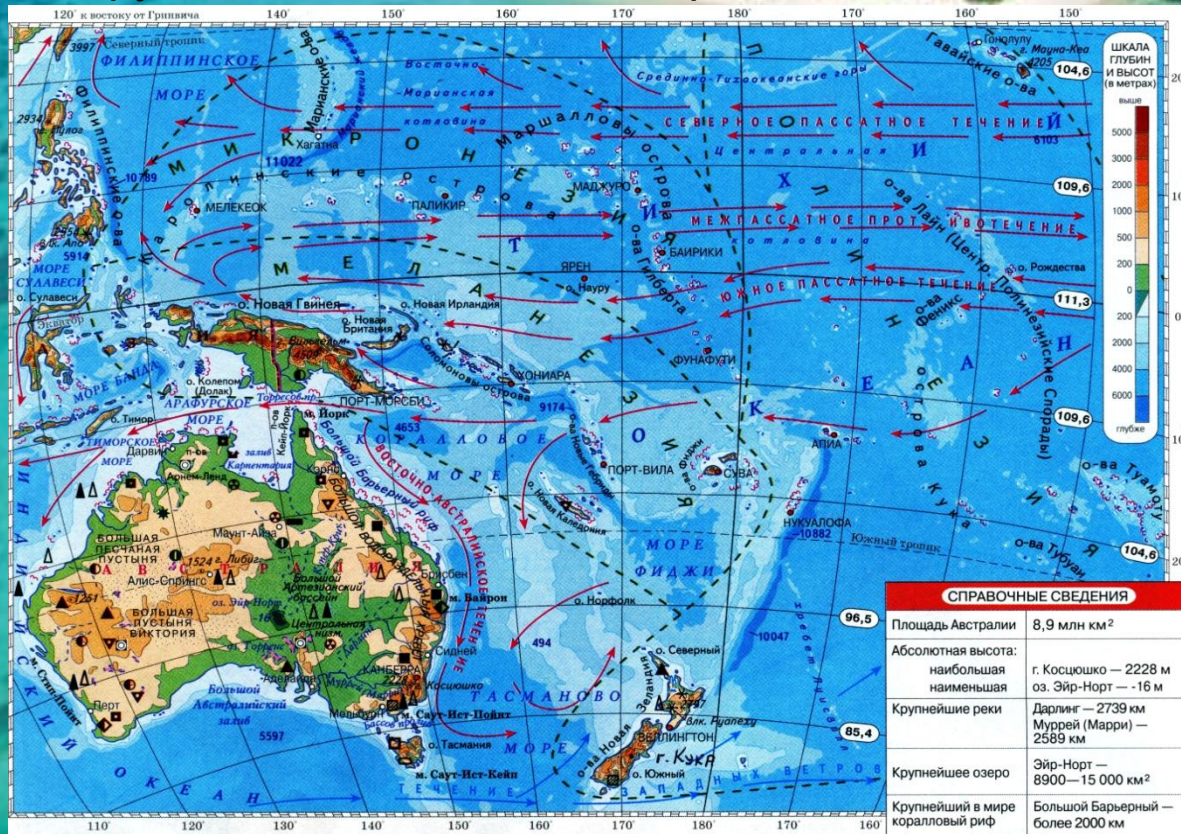


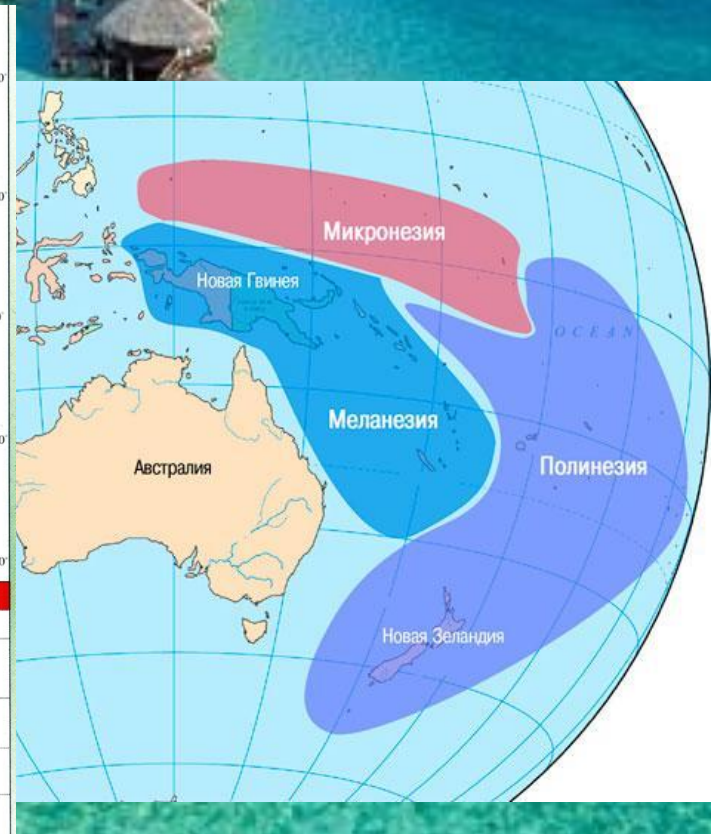
Океания. Природа. Население. Хозяйство

Подготовила: Медведева А.Л

Географическое положение. *Океания* — это самое крупное на Земле скопление островов, находящихся в центральной и западной частях *Тихого океана*. Острова её разбросаны от субтропических широт Северного до умеренных широт Южного полушария. *Океания* включает более 7 тыс. островов общей площадью 1,3 млн км². Большая часть островов сгруппирована в архипелаги: *Новая Зеландия, Гавайи, Фиджи, Туамоту* и др. (см. карту атласа). Европейцам *Океания* стала известна в XVI в., со времени первого кругосветного плавания *Фернана Магеллана*.



СПРАВОЧНЫЕ СВЕДЕНИЯ	
Площадь Австралии	8,9 млн км ²
Абсолютная высота: наибольшая	г. Косцюшко — 2228 м
наименьшая	оз. Эйр-Норт — -16 м
Крупнейшие реки	Дарлинг — 2739 км Муррей (Марри) — 2589 км
Крупнейшее озеро	Эйр-Норт — 8900—15 000 км ²
Крупнейший в мире коралловый риф	Большой Барьерный — более 2000 км



Особую главу в истории её открытия и исследования составляют плавания *Джеймса Кука* и походы русских мореплавателей *Василия Михайловича Головнина*, *Фёдора Петровича Литке*, *Степана Осиповича Макарова* и др. Только в XIX в. в *Тихом океане* побывало более 40 русских экспедиций, которые собрали ценную научную информацию.



Фиджи



Новая Зеландия



Гавайи

Острова *Океании* очень живописны. Причудливые очертания возникших на горизонте зелёных гористых островов, вид плоских **атоллов**, поросших стройными пальмами, с прибрежной полосой белого кораллового или чёрного вулканического песка поражают воображение человека. Большая часть островов *Океании* окружена коралловыми рифами, которые принимают на себя удары грозных океанических волн и гасят их гигантскую силу. Большинство островов *Океании* относится к **вулканическим** и **коралловым**, часть из них — вершины подводных хребтов. Есть и **материковые острова**. Острова на западе *Океании* лежат в области островных дуг, образованных на границе литосферных плит (см. карту атласа).



Большая часть островов расположена в экваториальном, субэкваториальном и тропическом поясах. Только *Новая Зеландия* и прилегающие к ней острова — в субтропическом и умеренном. Климат *Океании* тёплый, ровный, мягкий, особенно благоприятный для жизни человека. Из-за положения островов по обе стороны от экватора температуры воздуха высоки, но ветры с океана значительно смягчают жару. Колебания температуры по сезонам и в течение суток незначительны. Смена давления воздуха над просторами океана приводит к возникновению **частых ураганов.**



Изолированность островов сильнее всего отразилась на их растительном и животном мире. Он очень своеобразен. **Беднее всего жизнь на небольших и сравнительно молодых по возрасту коралловых островах**, а на материковых она несколько разнообразнее и богаче. В животном мире островов нет ни хищников, ни ядовитых змей. Богаты жизнью прибрежные воды островов и особенно атоллов. Поэтому острова в океане можно считать оазисами среди водной пустыни.




Птица киви

Природные комплексы коралловых островов наиболее тесно связаны с океаном (рис. 111). На них обитают морские животные, ведущие земноводный образ жизни, например крабы. Многие **атоллы** — гнездовья морских птиц. На этих островах растут кокосовые пальмы и кустарники, приспособленные к сильным, насыщенным влагой и морской солью ветрам.

Природные комплексы вулканических островов иные. На наветренных склонах гор выпадает много влаги. В горах наблюдается высотная поясность. Особенно разнообразны природные комплексы материковых островов. Здесь есть и высокие горы, и низменные равнины. **Острова Новой Зеландии** знамениты гейзерами и эндемиками растительного и животного мира.





Большой вклад в изучение природы и населения *Океании* внёс **Николай Николаевич Миклухо-Маклай**. Он не только изучал жизнь и быт народов острова **Новая Гвинея**, но и составил интересные описания берегов тропического моря.

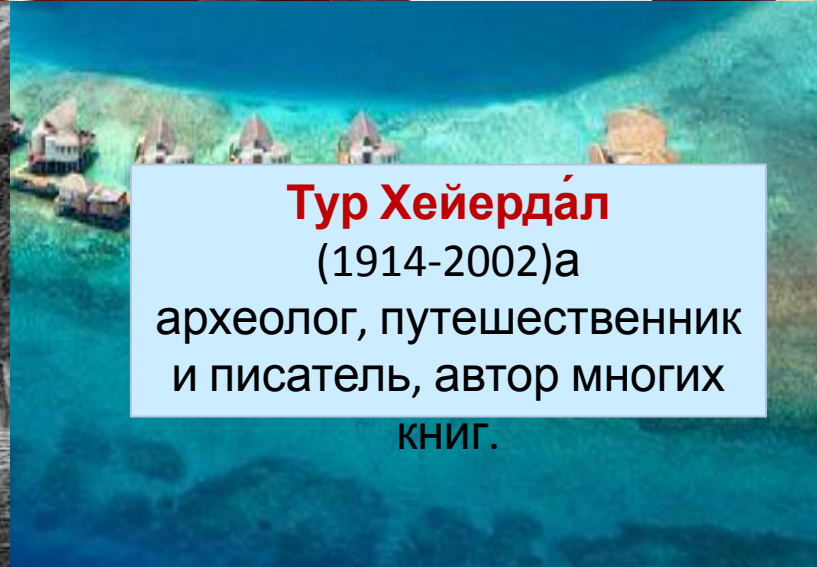
Участок северо-восточного побережья о. Новая Гвинея назван **Берегом Миклухо-Маклая** (между 5 и 6° ю.ш. протяжённостью около 300 км)

В мифологии папуасов Берега Маклая образ путешественника сохранялся на протяжении всего XX века. При этом его воспринимали как «далёкого предка», который появился среди них, а затем ушёл, чтобы вновь вернуться.

Н. Н. Миклухо-Маклай
(1846—1888)



Население и страны. Человек заселил *Океанию* много тысячелетий тому назад. Какими путями шло её заселение, пока не ясно. Выдвинуто много гипотез. По сложившимся в науке представлениям, *Океания* была заселена людьми из *Юго-Восточной Азии*. По гипотезе норвежского путешественника *Тура Хейердала*, её заселили выходцы из *Америки*. Океанийцы были искусными мореходами и судостроителями. Ориентируясь по звёздам они совершали плавания за тысячи км от родных островов. Есть свидетельства, что они плавали даже на остров *Мадагаскар*.



Тур Хейердал
(1914-2002)а
археолог, путешественник
и писатель, автор многих
КНИГ.



В настоящее время население *Океании* составляет около 13 млн человек и состоит из коренных жителей, пришлого и смешанного населения. Коренные народы отличаются друг от друга не только расовыми признаками, но и по языку, особенностям быта. **Коренные жители Новой Гвинеи и близлежащих островов — папуасы** (рис. 112). Они принадлежат к экваториальной расе.



Население других островов относится к особой полинезийской группе и отличается более светлой кожей, волнистыми волосами.



Маори –
коренные жители
Новой Зеландии



о. Гавайи



о. Фиджи

Современные жители *Океании* занимаются **земледелием**, выращивают **кокосовые пальмы**, **бананы**, **ананасы**, **сахарный тростник** и другие культуры. Традиционным занятием остаётся и **промысел в океане**. На островах добывают **руды цветных металлов**, **каменный уголь**, **разрабатывают залежи фосфоритов**.

Добыча фосфоритов в Науру



Кокосовая
пальма




Новозеландский
лён

Природа Океании очень уязвима. Она быстро изменялась и продолжает изменяться под влиянием деятельности человека. Вырублены ценные породы деревьев, загрязнены прибрежные воды многих островов. **Настоящим варварством стало превращение некоторых атоллов в полигоны для испытания атомного оружия,** в результате уничтожен ряд атоллов, до неузнаваемости изменилась природа других.



Острова Океании долгие годы были колониями. Три десятилетия тому назад здесь было только одно независимое государство — *Новая Зеландия*. Сейчас независимых стран более пятнадцати. Другие находятся пока в экономической зависимости от Франции, Англии, США, Австралии, Чили и др. стран.



На территории *Океании* немало памятников природного и культурного наследия человечества.

Остров *Пасхи* включён в Список всемирного культурного наследия. На острове находятся остатки исчезнувшей культуры полинезийцев — загадочные каменные статуи — стилизованные изображения людей, дощечки, покрытые письменами (рис. 114).



**Каменные
статуи
на о.Пасхи**

Параграф 32. Домашнее задание
Итоговые задания по теме раздела (стр. 36-38)
(задания выполняются в тетради)



