



Загадочные места планеты Земля



древней
цивилизации,
некогда жившие
на земле
современной
Челябинской
области, одно из
укрепленных
поселений так
называемой
«Страны
городов».



Аркаим



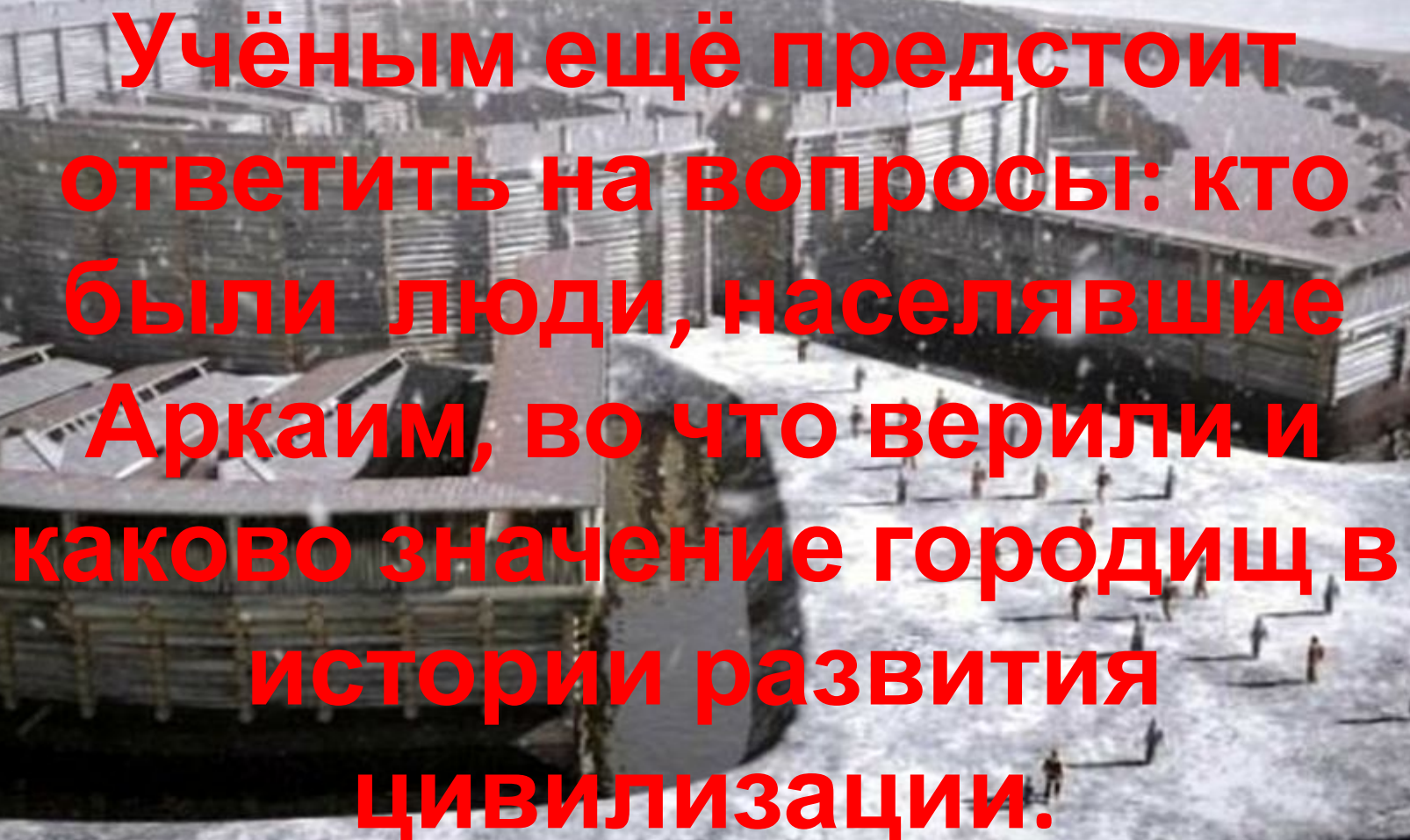
**«Страна городов» -
условное название
территории на Южном
Урале, охватывает
Челябинскую,
Оренбургскую области,
Башкортостан и
северный Казахстан, в
пределах которой
найжены древние
городища 3-2
тысячелетия до н.э.
Городища разбросаны на
расстоянии примерно 70
километров друг от друга
на площади в 350
километров.**

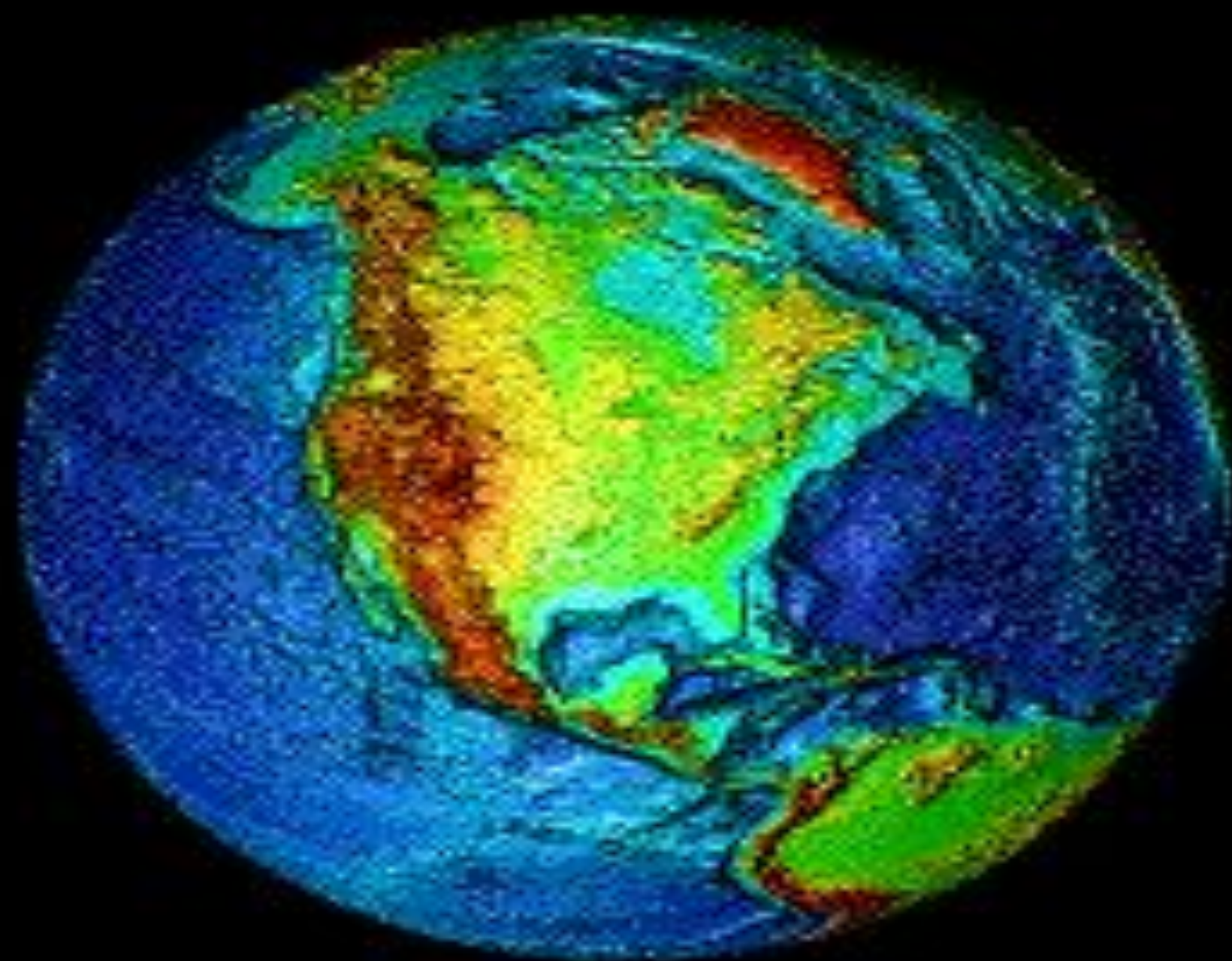
Древние города имели округлую или овальную форму, были обнесены внешней стеной и глубоким рвом. Внутри



Аркаим

Учёным ещё предстоит ответить на вопросы: кто были люди, населявшие Аркаим, во что верили и каково значение городищ в истории развития цивилизации.

An aerial photograph of the Arkaim archaeological site, a circular fortified settlement. The site features a prominent central tower with a square base and a smaller square tower on top. The walls are made of dark, layered earth or stone. In the foreground, a large, flat, light-colored area contains several small, dark figures of people, suggesting a scale of the site. The background shows a vast, flat landscape under a clear sky.



Шары острова Чамп, Россия



**Остров Чамп,
архипелаг Земля
Франца Иосифа.**

**На этом
безжизненном
острове люди
обнаружили**



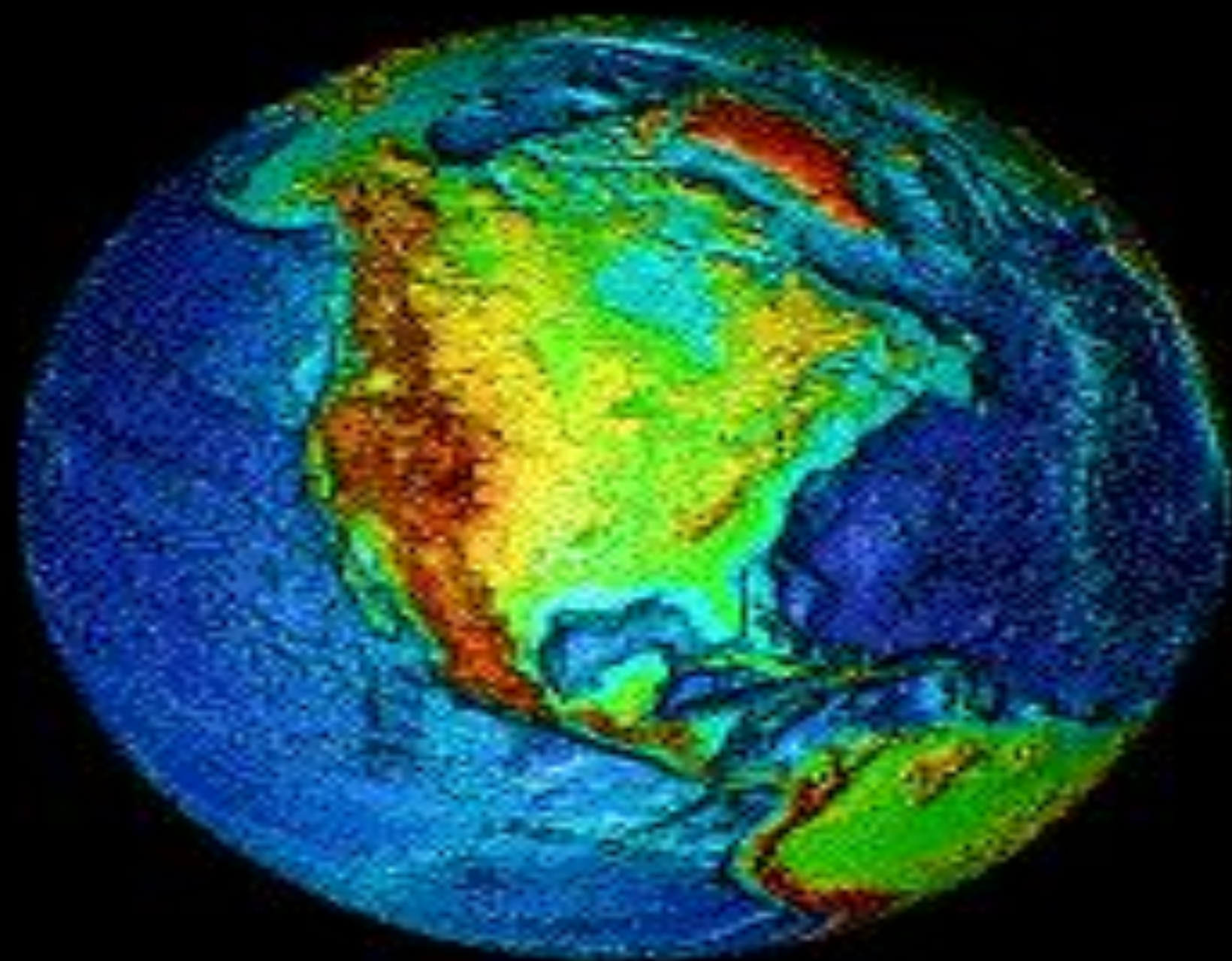
**огромные
каменные шары
абсолютно
правильной
формы и разных**



**размеров: от 3-х
метров и больше и
до самых**

**Что это? Игра природы, дело рук
представителей высокоразвитой древней
цивилизации или вмешательство**





Стоунхенд ж, Англия



«Каменный круг».



Каменное
сооружение
расположено в
графстве
Уилтшир, в 130 км
к юго-западу от
Лондона.
Архитектурный
памятник возник
приблизительно
пять тысяч лет
назад.

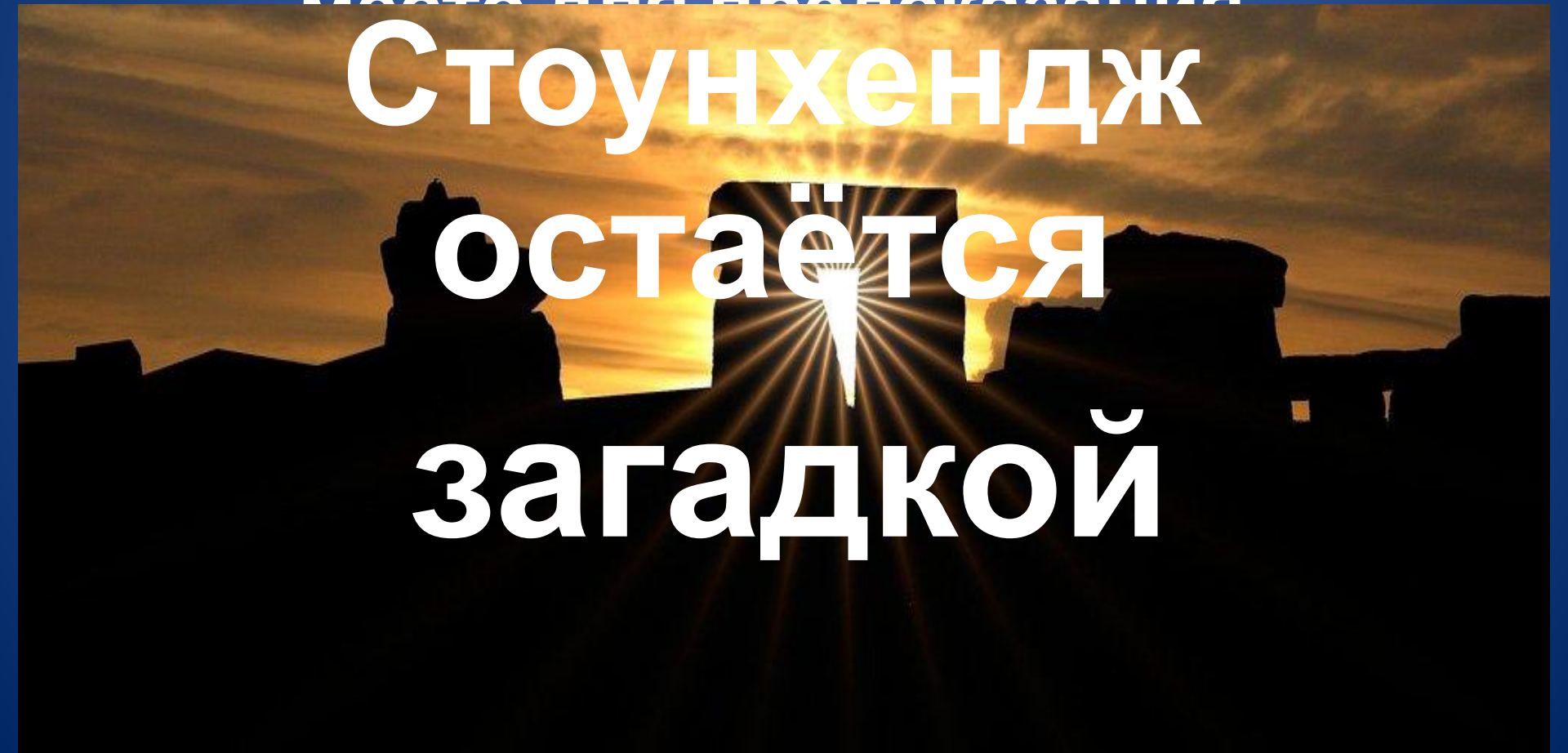


вырубили огромные глыбы из скал и как доставляли их к месту строительства за сотни километров? На этот и другие вопросы ученые дают

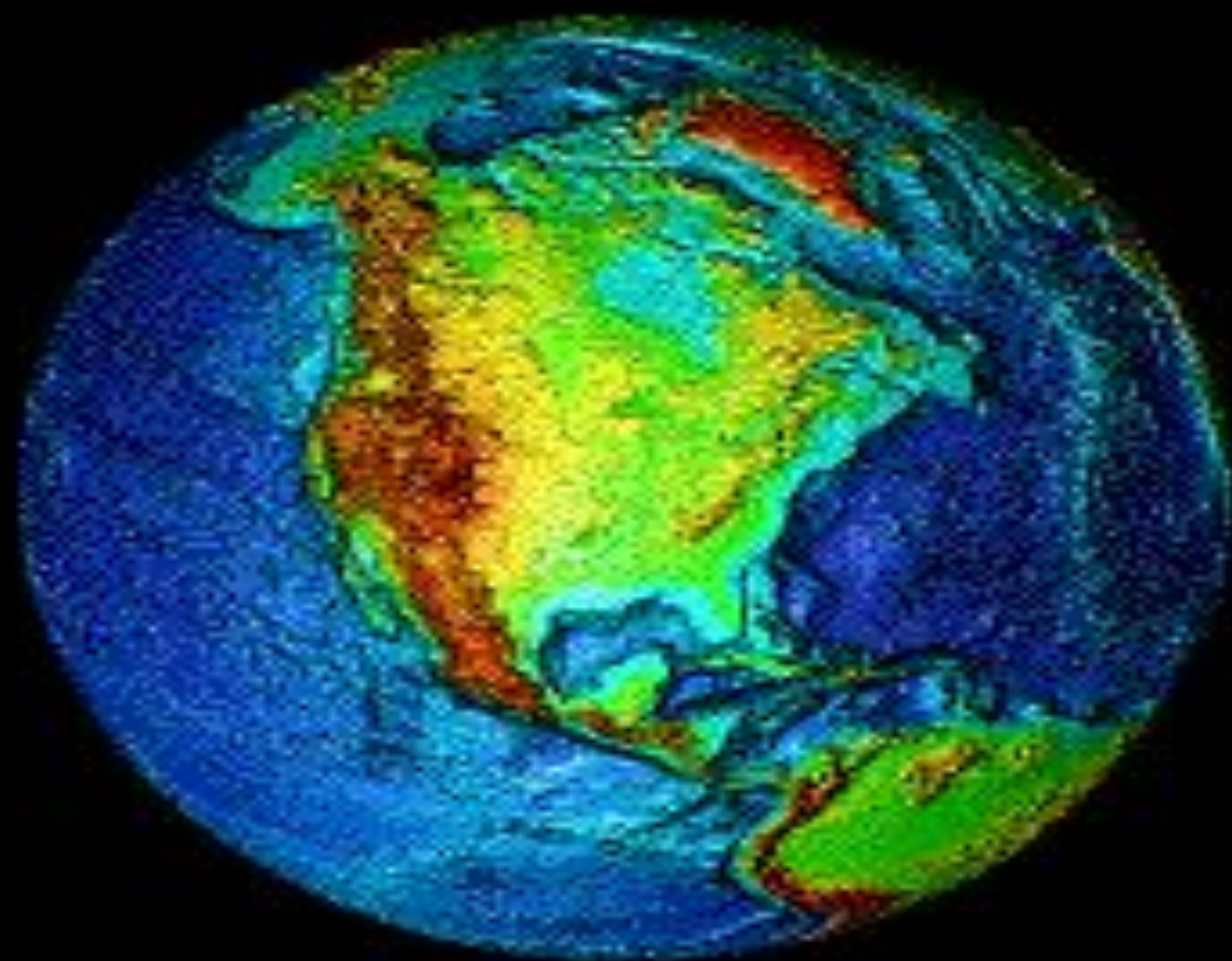


каменного века;
территория для погребения
мёртвых , имеет культовое
назначение;

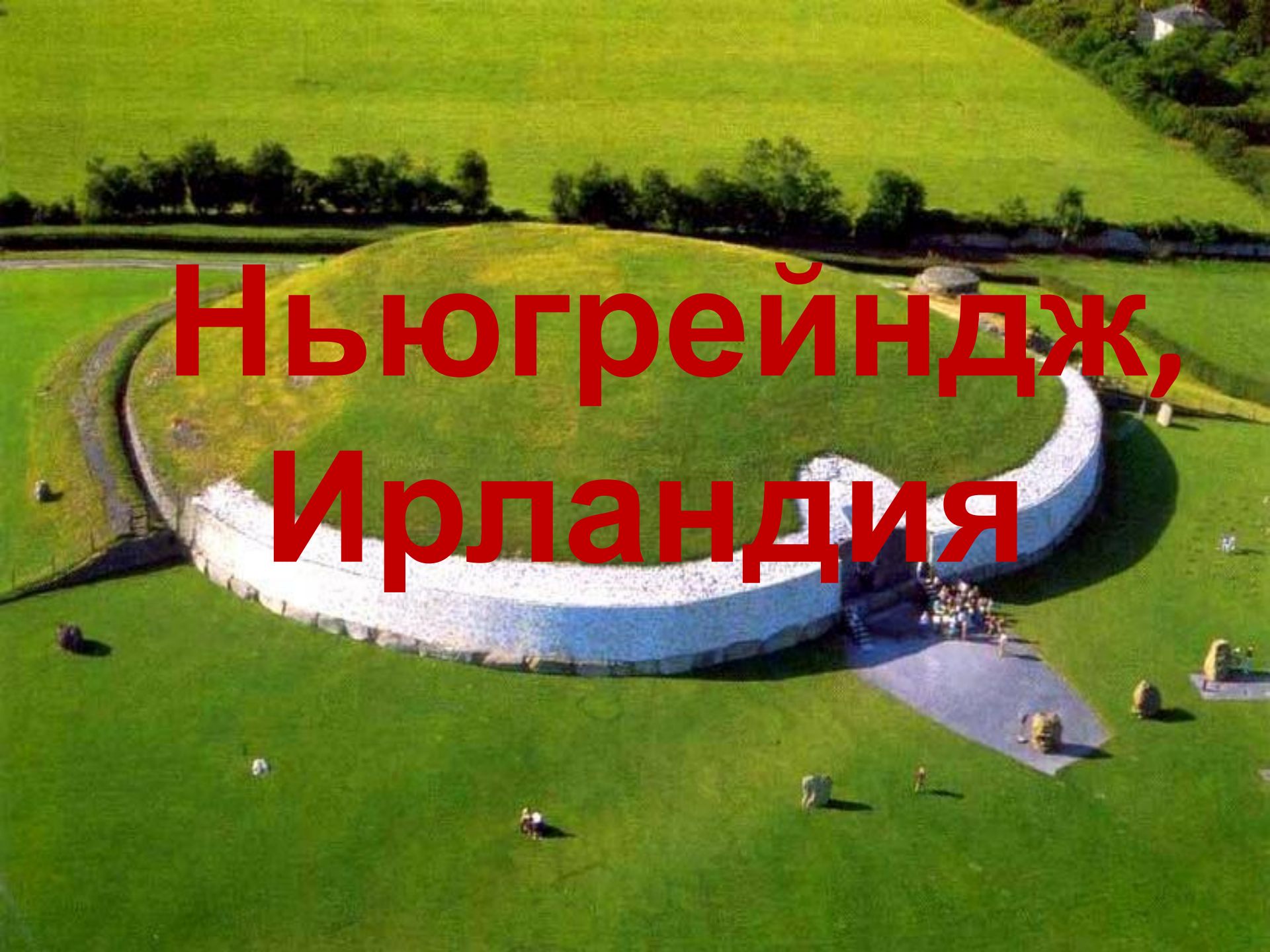
место для предков

The background image shows the Stonehenge monument silhouetted against a bright, golden sunset sky. The sun is positioned directly behind one of the central structures, creating a strong lens flare effect with rays of light radiating outwards. The overall scene is dramatic and atmospheric.


**Стоунхендж
остаётся
загадкой**



Ньюгрейндж, Ирландия

An aerial photograph of the Newgrange megalithic tomb in Ireland. The structure is a large, circular stone wall with a central entrance, surrounded by a lush green landscape. The text "Ньюгрейндж, Ирландия" is overlaid in large red letters across the center of the image.

тысяч лет (был возведен
примерно в 3100 году до н.э.).
Высота кургана — 13,5 метров,
диаметр — 85 метров. Монумент
был разобран в 1971 году.



**Абсолютно
каждый камень
этой
невероятной
постройки
украшен кругами
и спиралями.
В древности эти
символы
означали
бесконечность,
круговорот
жизни и смерти.**

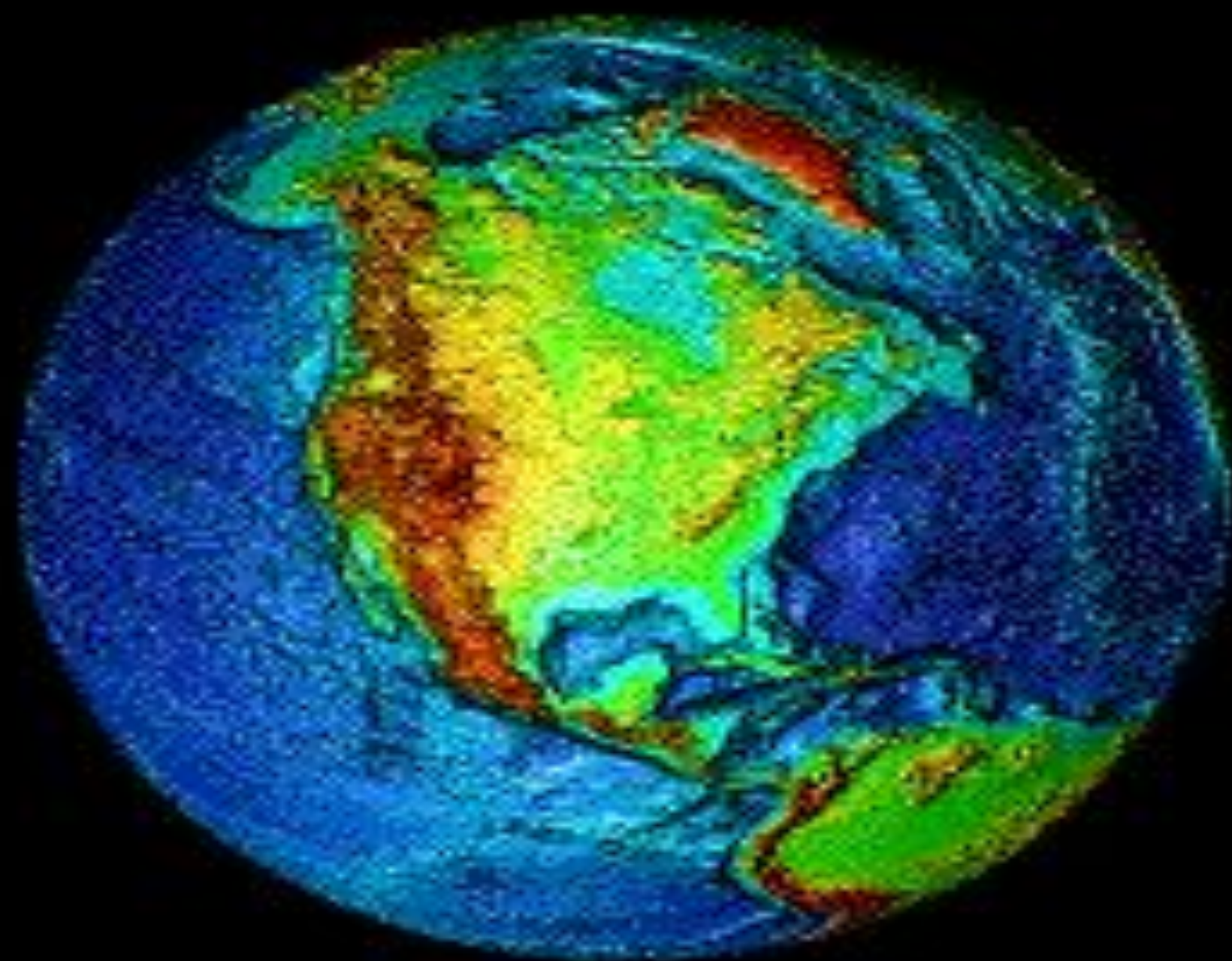




**Длинный коридор
ведёт в
погребальную
камеру. В день
зимнего
солнцестояния (с
20 по 23 декабря)
луч света
попадает в
коридор,
проходит по нему
и на очень
краткий
промежуток
времени – около
17 минут –
заполняет**

Это древнейшее сооружение было
местом проведения каких-то очень
важных церемоний и обрядов. Но никто
так и не смог определить, кто были
люди, создавшие этот памятник, к
какому племени они принадлежали





An aerial photograph of the Nasca geoglyphs in Peru. The image shows a vast, arid landscape with numerous large-scale earth drawings. In the foreground, a prominent geoglyph of a hand is visible, with its fingers pointing downwards. To the left, a long, narrow geoglyph resembling a bird or a winged figure is partially visible. In the upper left, a train with a white locomotive and several red passenger cars is traveling along a railway track. The ground is a mix of brown and tan colors, with the geoglyphs appearing as lighter, sandy lines. The text "Геоглифы" and "Наска, Перу" is overlaid in large, bold, red Cyrillic letters in the center of the image.

Геоглифы

Наска, Перу

Геоглифы занимают территорию в 50 километров с севера на юг и до 7 километров с запада на восток.



**Сегодня известно
около 30 рисунков
(птица, обезьяна,
паук, человек,
цветы и др.),**

**около 13 тысяч
линий и полос,**

**около 700
геометрических
фигур (прежде
всего
треугольников и
трапеций, а
также около
сотни спиралей).**

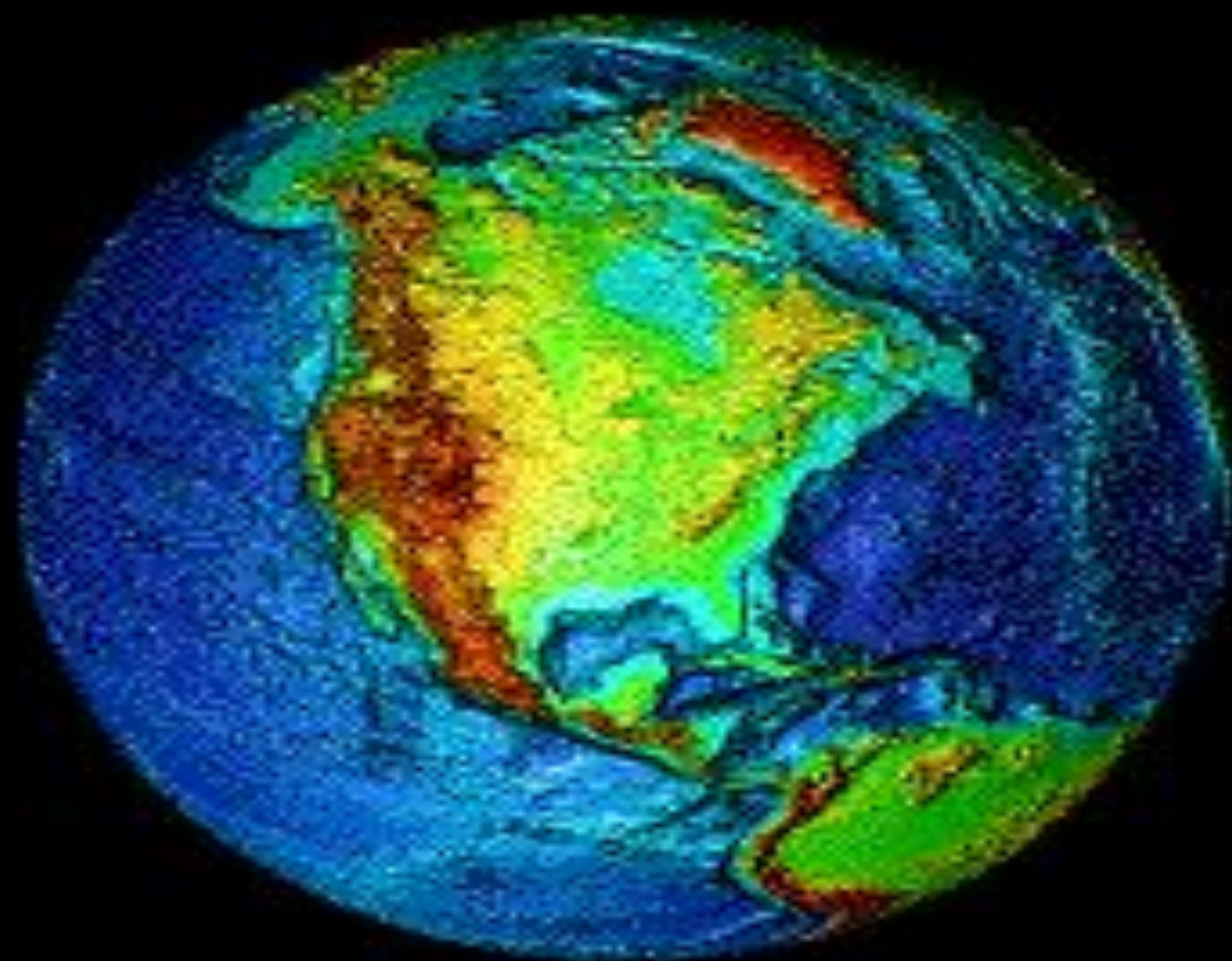


Рисунки были замечены в 1939 году, когда над плато пролетел на самолёте американский археолог Дуг Косок. До сих пор учёные не установили точный возраст этих рисунков.

Приблизительно 6-ой век до н.э. - 1 век н.э.



Вопросы: кем были созданы рисунки, зачем и как - остаются открытыми до сих пор...



Япония

Подводные пирамиды острова Йонагуни



**В 1986 году близ
японского
острова Йонагуни
, дайверы
случайно
обнаружили
крупные
подводные
образования,
напоминающие
пирамиды и**



**Возраст
подводных
сооружений
– от 10 до 16
тысяч лет.**

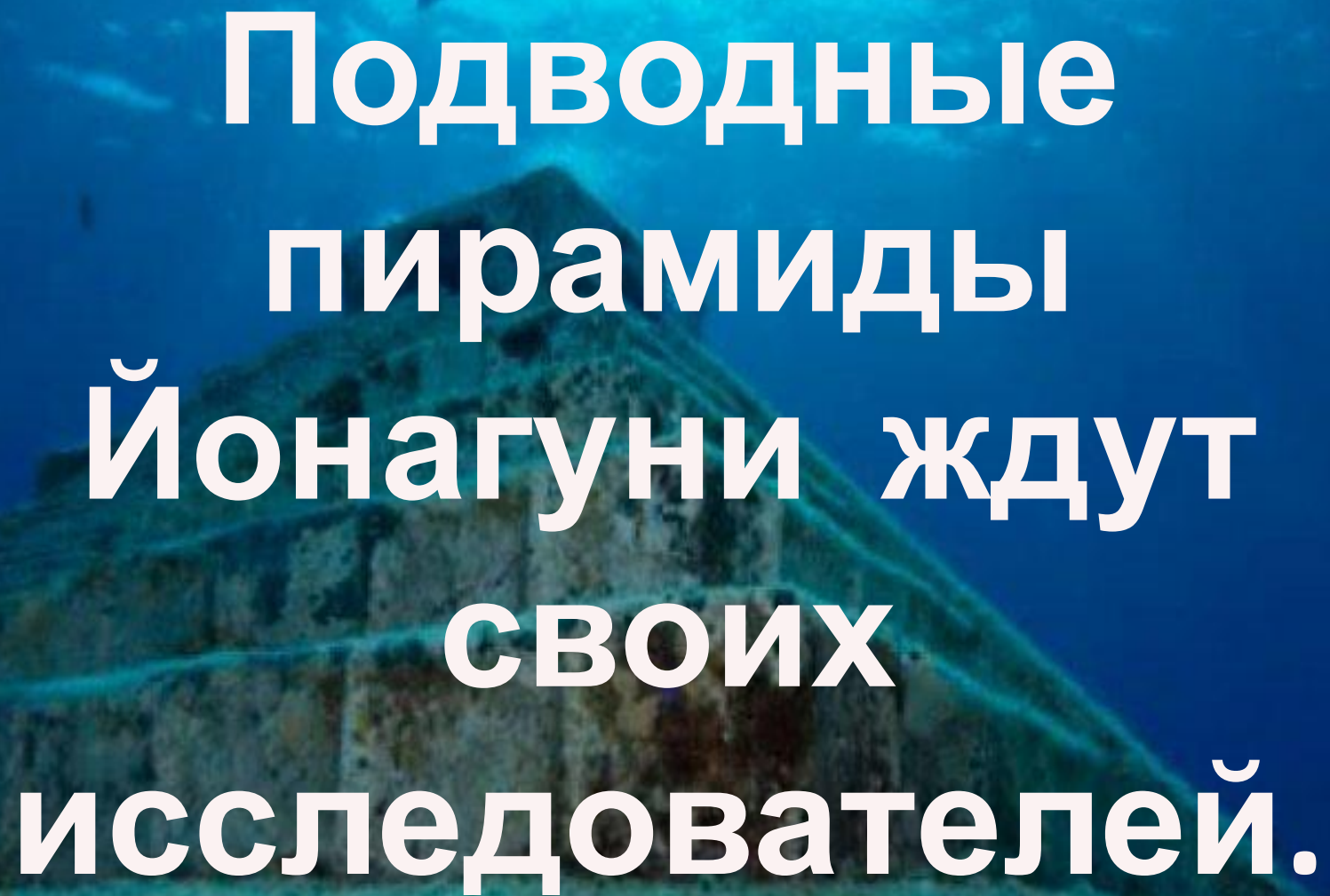




Учёные предполагают, что первоначально пирамиды были созданы природой, а потом искусно обработаны людьми.

Впоследствии монументы ушли под воду.


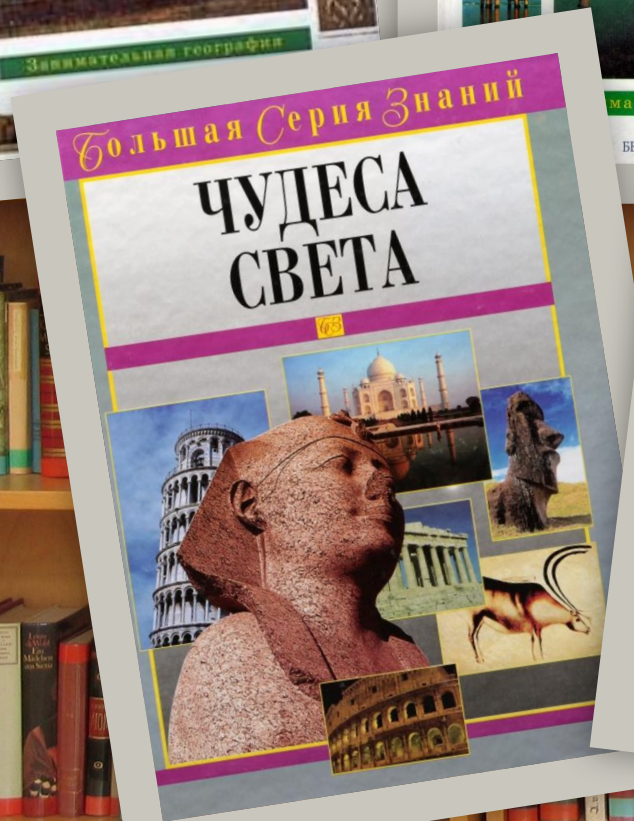
Произошло это событие 10 тысяч лет назад.

An underwater photograph of a large, ancient stone pyramid structure. The pyramid is partially submerged, with its top and upper sides visible above the water surface. The water is a deep, clear blue, and the lighting creates a dramatic, mysterious atmosphere. The pyramid's surface appears weathered and textured.

**Подводные
пирамиды
Йонагуни ждут
своих
исследователей.**

**Об этих и других
загадках нашей
планеты вы узнаете,
прочитав книги:**





**Материал подготовила
ведущий библиотекарь ЦДЮБ
Щетка О.Э.**